Правила землепользования и застройки Любавичского сельского поселения Руднянского района Смоленской области

Фрагмент карты зон с особыми условиями использования д. Любавичи, д. Слободище, д. Зорчино, д. Лисикты, д. Ефремово, д. Ситовщина, д. Хомино, д. Слобода, д. Коминтерн, д. Стародубовщина

М 1:5 000

УСЛОВНЫЕ ОБОЗНАЧЕНИЯ

План. Сущ.

ГРАНИЦЫ

- Государственная граница Российской Федерации
- Граница сельского поселения
- Граница населенного пункта

ОБЬЕКТЫ ТРАНСПОРТНОЙ ИНФРАСТРУКТУРЫ

План. Сущ.

Автомобильные дороги

- Автомобильные дороги регионального или межмуниципального значения

Улично-дорожная сеть сельского населенного пункта

- Улица в жилой застройке

Сущ.

ТЕРРИТОРИАЛЬНЫЕЗОНЫ

- Зона застройки индивидуальными жилыми домами (Ж1)
- Многофункциональная общественно-деловая зона (О1)
- Зона специализированной общественной застройки (О2)
- Производственная зона (П1)
- Коммунально-складская зона (П2)
- Зона инженерной инфраструктуры (И)
- Сельско-хозяйственного использования (СХ)
- Зона сельскохозяйственных угодий (СХ1)
- Производственная зона сельскохозяйственных предприятий (СХ3)
- Зона озелененных территорий общего пользования (лесопарки, парки, сады, скверы, бульвары, городские леса) (Р1)
- Зона лесов (Р5)
- Зона кладбищ (СП1)
- Зоны размещения объектов общественно-делового назначения истортического центра и жилых домов (ОЖЗ)
- Зона историко-культурной деятельности (ИД)

ЗОНЫ С ОСОБЫМИ УСЛОВИЯМИ ИСПОЛЬЗОВАНИЯ ТЕРРИТОРИЙ

Сущ.

Зоны охраны культурного наследия

- Защитная зона объекта культурного наследия

Охранная зона инженерных коммуникаций

- Охранная зона газопроводов и систем газоснабжения
- Охранная зона объектов электросетевого хозяйства (вдоль линий электропередачи, вокруг подстанций)

Водоохранные зоны

- Водоохранная зона
- Прибрежная защитная полоса
- Береговая полоса

Зоны санитарной охраны источников питьевого и хозяйственно-бытового водоснабжения и водопроводов питьевого значения

- Первый пояс зоны санитарной охраны источника водоснабжения

Санитарно-защитная зона

- Санитарно-защитная зона предприятий, сооружений и иных объектов

Сущ.

ГИДРОГРАФИЯ

- Водоток (река, ручей, канал)

ГРАНИЦЫ ЛЕСНИЧЕСТВ

- Границы лесничеств по приказу Федерального агенства лесного хозяйства от 20.09.2017 № 493 "Об установлении границ Руднянского лесничества в Смоленской области"

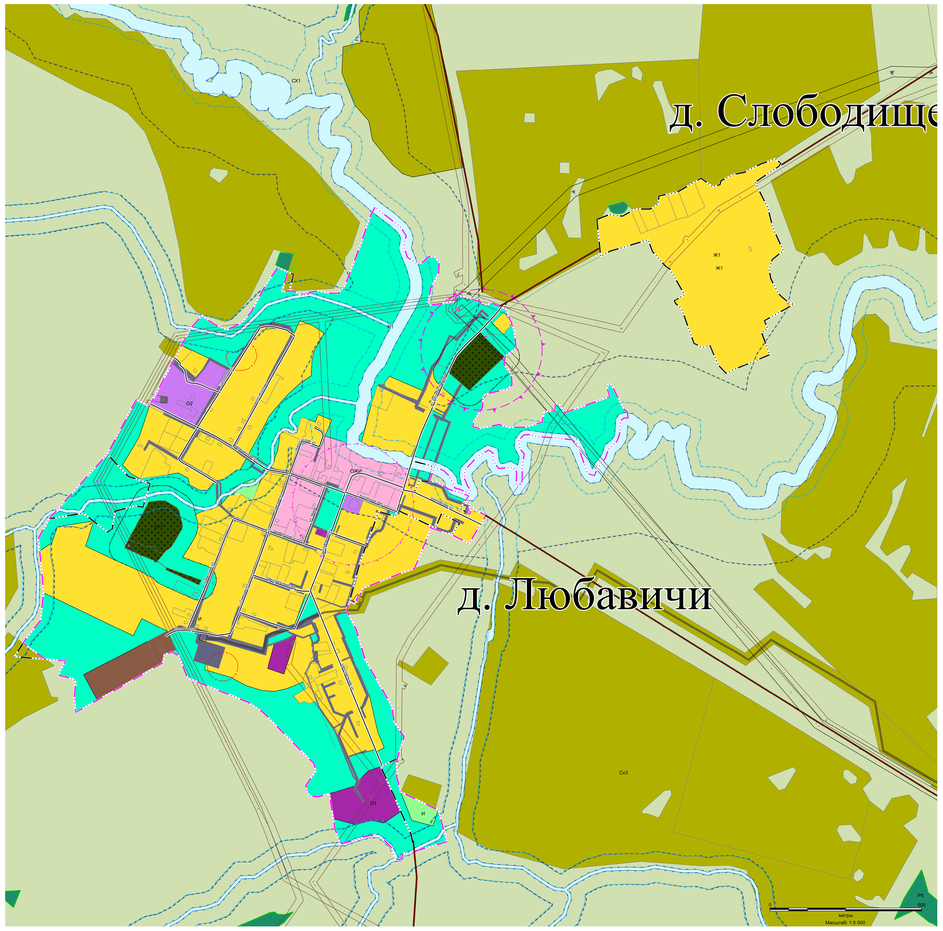

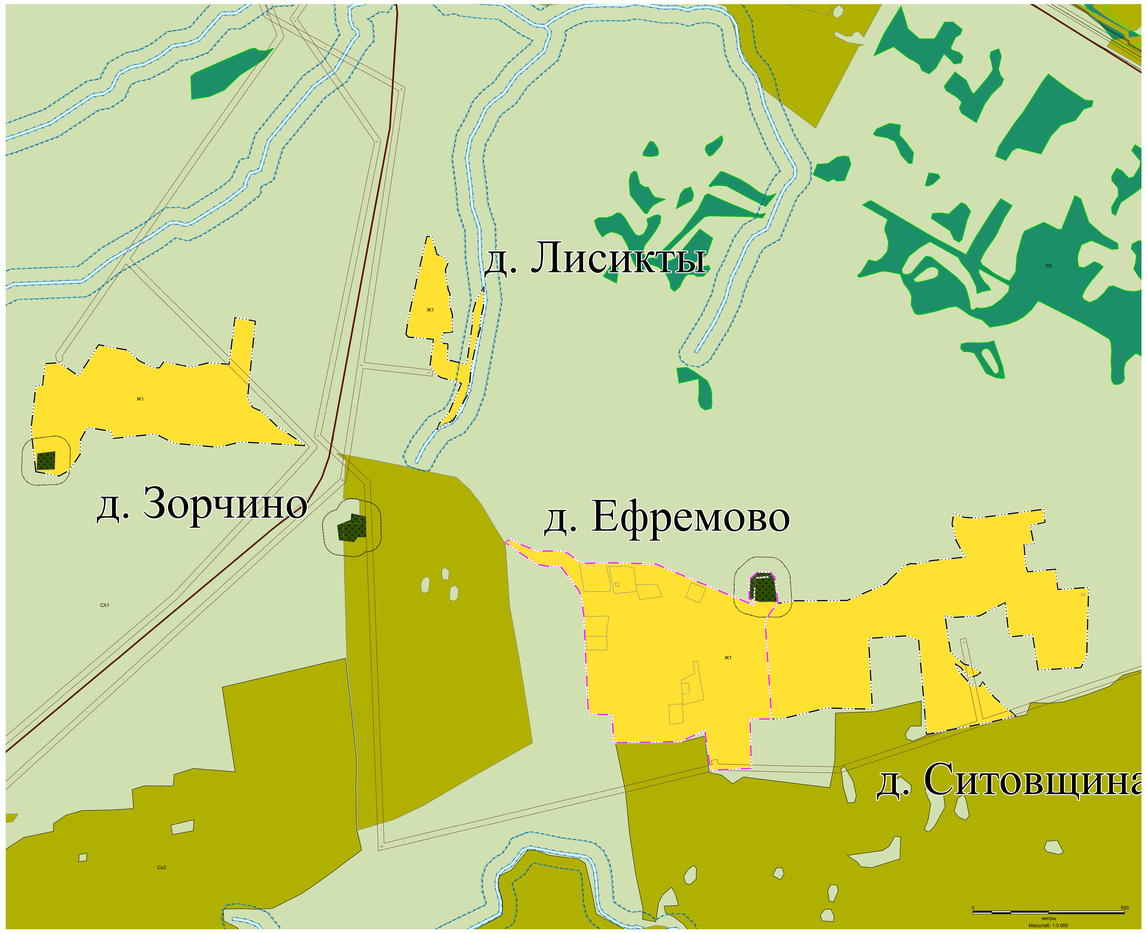

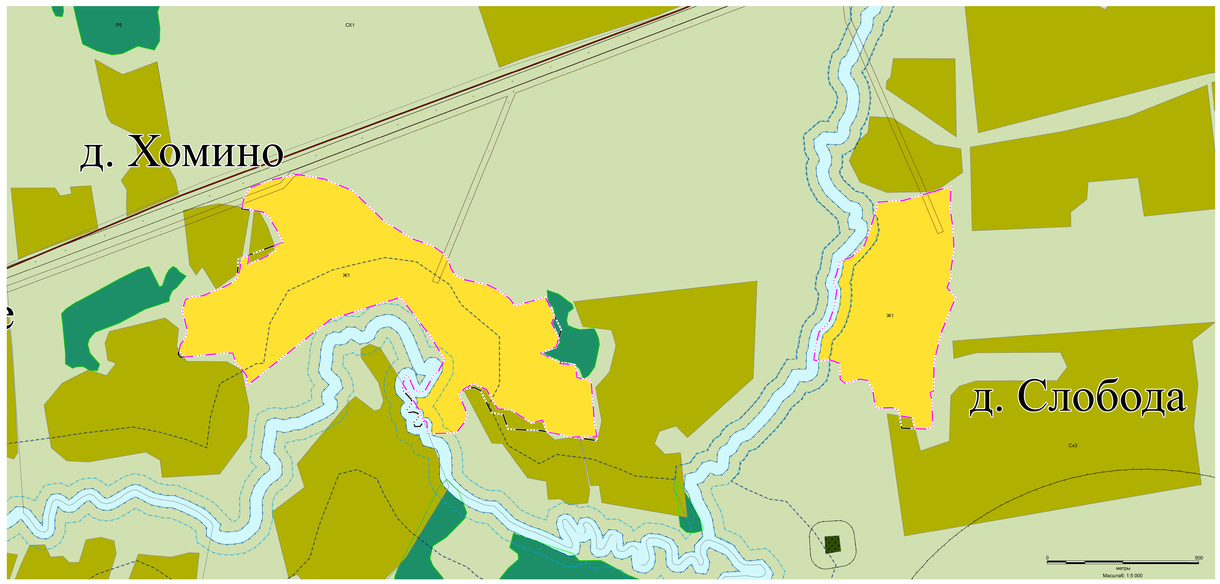

№ 0163300026022000040001

Правила землепользования и застройки Любавичского сельского поселения

Изм.	Кол.уч.	Лист	№Док.	Подп.	Дата
ГИП		Шаркова			
Архитектор		Крылова			
Н. контр.		Кудинова			

Стадия	Лист	Листов
ГП	6	8

Фрагмент карты зон с особыми условиями использования д. Любавичи, д. Слободище, д. Зорчино, д. Лисикты, д. Ефремово, д. Ситовщина, д. Хомино, д. Слобода, д. Коминтерн, д. Стародубовщина М 1:5 000

ООО "ЙСК "РУСПРОЕКТ"