

Информационные знаки									
1	6.11	2	Наименование объекта (ул.Егорова)	справа слева	0,54	требуется	2	стойки	ул.Егорова
2	6.10.1	2	Указатель направления (ул.Киреева налево и направо)	слева	0,82	требуется	1	стойка	ул.Егорова
Итого установлено:							-		
Итого требуется:							3		
Итого:							3		
Знаки дополнительной информации (таблички)									
1	8.3.1	2	Направление действия	слева		установлено	1	стойка	ул.Егорова
Итого установлено:							1		
Итого требуется:							-		
Итого:							1		
ВСЕГО УСТАНОВЛЕНО:							18		
ВСЕГО ТРЕБУЕТСЯ:							22		
ВСЕГО:							40		

Ведомость размещения дорожных знаков на ул.Пирогова



№ п/п	Номер знака по ГОСТ 52290-2004	Типоразмер	Наименование знака	Адрес	Площадь знаков, кв.м (для знаков индивидуального проектирования)	Установлено / требуется установить	Количество, шт.	Месторасположение	
								9	10
1	2	3	4	5	6	7	8	9	10
<u>Знаки приоритета</u>									
1	2.1	2	Главная дорога	слева		установлено	1	опора	ул.Пирогова
2	2.1	2	Главная дорога	справа		требуется	10	стойка	ул.Пирогова
2	2.1	2	Главная дорога	слева		требуется	1	опора	ул.Пирогова
3	2.2	2	Конец главной дороги	слева		требуется	1	стойка	ул.Пирогова
4	2.4	2	Уступите дорогу	справа		требуется	1	стойка	ул.Пирогова
5	2.4	2	Уступите дорогу	слева		установлено	4	стойка	ул.Пирогова
Итого установлено:							5		
Итого требуется:							13		
Итого:							18		
<u>Запрещающие знаки</u>									
1	3.2	2	Движение запрещено	справа		требуется	2	стойка	ул.Пирогова
2	3.2	2	Движение запрещено	слева		установлено	1	стойка	ул.Пирогова
Итого установлено:							1		
Итого требуется:							2		
Итого:							3		
<u>Знаки особых предписаний</u>									
1	5.19.1	2	Пешеходный переход (на желтом фоне)	справа		установлено	2	стойка	ул.Пирогова
2	5.19.2	2	Пешеходный переход (на желтом фоне)	слева		установлено	2	стойка	ул.Пирогова
Итого установлено:							4		
Итого требуется:							-		
Итого:							4		
<u>Информационные знаки</u>									
1	6.11	2	Наименование объекта (ул.Пирогова)	справа	0,59	требуется	1	стойки	ул.Пирогова
2	6.10.1	2	Указатель направления (ул.Ленинская налево)	справа	0,79	требуется	1	стойки	ул.Пирогова
3	6.10.1	2	Указатель направления (ул.Ленинская направо)	слева	0,79	требуется	1	стойки	ул.Пирогова
4	6.10.1	2	Указатель направления (ул.19 Гвардейской Стрелковой дивизии налево)	слева	0,77	требуется	1	стойки	ул.Пирогова
5	6.10.1	2	Указатель направления (ул.19 Гвардейской Стрелковой дивизии направо)	справа	0,77	требуется	1	стойки	ул.Пирогова
6	6.10.1	2	Указатель направления (ул.Колхозная налево и направо)	слева	0,95	требуется	1	опора	ул.Пирогова

						ОД-В-16			
						Проект (схема) организации дорожного движения, дислокации дорожных знаков на отдельных участках улично-дорожной сети г.Рудня Смоленской области (том 2)			
Изм.	Кол.уч.	Лист	Недок.	Подп.	Дата	Ведомость размещения дорожных знаков на ул.Пирогова	Стадия	Лист	Листов
							РП	1	2
						ООО "Перспектива +"			

<i>Итого установлено:</i>							-		
<i>Итого требуется:</i>							6		
Итого:							6		
<u>Знаки дополнительной информации (таблички)</u>									
1	8.3.1	2	Направление действия	справа		требуется	1	стойка	ул.Пирогова
2	8.3.2	2	Направление действия	слева		требуется	1	стойка	ул.Пирогова
<i>Итого установлено:</i>							-		
<i>Итого требуется:</i>							2		
Итого:							2		
ВСЕГО УСТАНОВЛЕНО:							10		
ВСЕГО ТРЕБУЕТСЯ:							23		
ВСЕГО:							33		

Информационные знаки									
1	6.11	2	Наименование объекта (ул.Вокзальная)	справа слева	0,71	требуется	2	стойки	ул.Вокзальная
2	6.10.1	2	Указатель направления (ул.Киреева налево и направо)	слева	0,82	требуется	1	опора	ул.Вокзальная
Итого установлено:							-		
Итого требуется:							3		
Итого:							3		
Знаки дополнительной информации (таблички)									
1	8.1.3	2	Расстояние до объекта(100м)	слева		установлено	1	опора	ул.Вокзальная
2	8.1.3	2	Расстояние до объекта(100м)	слева		требуется	1	опора	ул.Вокзальная
3	8.3.1	2	Направление действия	слева		требуется	1	опора	ул.Вокзальная
4	8.13	2	Направление главной дороги	слева		установлено	1	опора	ул.Вокзальная
Итого установлено:							2		
Итого требуется:							2		
Итого:							4		
ВСЕГО УСТАНОВЛЕНО:							16		
ВСЕГО ТРЕБУЕТСЯ:							16		
ВСЕГО:							32		

Ведомость размещения дорожных знаков на ул.Станционная


№ п/п	Номер знака по ГОСТ 52290-2004	Типоразмер	Наименование знака	Адрес	Площадь знаков, кв.м (для знаков индивидуального проектирования)	Установлено / требуется установить	Количество, шт.	Месторасположение	
								9	10
1	2	3	4	5	6	7	8	9	10
Предупреждающие знаки									
1	1.3.2	2	Многопутная железная дорога	справа		требуется	1	стойка	ул.Станционная
2	1.2	2	Железнодорожный переезд без шлагбаума	справа слева		установлено	2	стойка	ул.Станционная
Итого установлено:							2		
Итого требуется:							1		
Итого:							3		
Знаки приоритета									
1	2.1	2	Главная дорога	слева		установлено	1	стойка	ул.Станционная
2	2.1	2	Главная дорога	справа слева		требуется	3	стойка	ул.Станционная
3	2.1	2	Главная дорога	справа		установлено	1	опора	ул.Станционная
4	2.4	2	Уступите дорогу	справа слева		требуется	3	стойка	ул.Станционная
5	2.4	2	Уступите дорогу	слева		установлено	1	стойка	ул.Станционная
6	2.5	2	Движение без остановки запрещено	слева		установлено	1	стойка	ул.Станционная
Итого установлено:							4		
Итого требуется:							6		
Итого:							10		
Информационные знаки									
1	6.11	2	Наименование объекта (ул.Станционная)	справа	0,76	требуется	1	стойки	ул.Станционная
2	6.10.1	2	Указатель направления (ул.Западная налево)	справа	0,75	требуется	1	опора	ул.Станционная
3	6.10.1	2	Указатель направления (ул.Западная направо)	слева	0,75	требуется	1	стойки	ул.Станционная
Итого установлено:							-		
Итого требуется:							3		
Итого:							3		
Знаки дополнительной информации (таблички)									
1	8.13	2	Направление главной дороги 	справа		требуется	1	опора	ул.Станционная
2	8.13	2	Направление главной дороги 	слева		требуется	1	стойка	ул.Станционная
Итого установлено:							-		
Итого требуется:							2		
Итого:							2		
ВСЕГО УСТАНОВЛЕНО:							6		
ВСЕГО ТРЕБУЕТСЯ:							12		
ВСЕГО:							18		

						ОД-В-18			
						Проект (схема) организации дорожного движения, дислокации дорожных знаков на отдельных участках улично-дорожной сети г.Рудня Смоленской области (том 2)			
Изм.	Кол.уч.	Лист	Недоп.	Подп.	Дата	Ведомость размещения дорожных знаков на ул.Станционная	Стадия	Лист	Листов
							РП		1
						ООО "Перспектива +"			

Ведомость размещения дорожных знаков на ул.Западная

№ п/п	Номер знака по ГОСТ 52290-2004	Типоразмер	Наименование знака	Адрес	Площадь знаков, кв.м (для знаков индивидуального проектирования)	Установлено / требуется установить	Количество, шт.	Месторасположение	
								9	10
1	2	3	4	5	6	7	8	9	10
<u>Предупреждающие знаки</u>									
1	1.11.1	2	Опасный поворот	справа		требуется	1	стойка	ул.Западная
2	1.11.2	2	Опасный поворот	справа		требуется	1	стойка	ул.Западная
3	1.23	2	Дети (на желтом фоне)	справа слева		установлено	4	стойка	ул.Западная
Итого установлено:							4		
Итого требуется:							2		
Итого:							6		
<u>Знаки приоритета</u>									
1	2.1	2	Главная дорога	слева		установлено	1	опора	ул.Западная
2	2.1	2	Главная дорога	справа слева		требуется	11	стойка	ул.Западная
2	2.1	2	Главная дорога	слева		требуется	3	опора	ул.Западная
4	2.4	2	Уступите дорогу	справа слева		требуется	6	стойка	ул.Западная
5	2.4	2	Уступите дорогу	слева		установлено	5	стойка	ул.Западная
6	2.4	2	Уступите дорогу	слева		установлено	1	опора	ул.Западная
Итого установлено:							7		
Итого требуется:							20		
Итого:							27		
<u>Знаки особых предписаний</u>									
1	5.19.1	2	Пешеходный переход (на желтом фоне)	справа слева		установлено	4	стойка	ул.Западная
2	5.19.2	2	Пешеходный переход (на желтом фоне)	справа слева		установлено	4	стойка	ул.Западная
Итого установлено:							8		
Итого требуется:							-		
Итого:							8		
<u>Информационные знаки</u>									
1	6.11	2	Наименование объекта (ул.Западная)	справа	0,61	требуется	1	стойки	ул.Западная
2	6.10.1	2	Указатель направления (ул.Станционная налево и направо)	слева	0,47	требуется	1	стойка	ул.Западная
Итого установлено:							-		
Итого требуется:							2		
Итого:							2		

						ОД-В-19			
						Проект (схема) организации дорожного движения, дислокации дорожных знаков на отдельных участках улично-дорожной сети г.Рудня Смоленской области (том 2)			
Изм.	Кол.уч.	Лист	Недок.	Подп.	Дата				
Разраб.		Чернов			2016	Ведомость размещения дорожных знаков на ул.Западная	Стадия	Лист	Листов
Проверил		Платоновский			2016		РП	1	2
						ООО "Перспектива +"			

<i>Знаки дополнительной информации (таблички)</i>										
1	8.2.1	2	Зона действия (150м)		справа слева		требуется	2	стойка	ул.Западная
2	8.13	2	Направление главной дороги 		слева		требуется	1	опора	ул.Западная
<i>Итого установлено:</i>								-		
<i>Итого требуется:</i>								3		
<i>Итого:</i>								3		
<i>ВСЕГО УСТАНОВЛЕНО:</i>								19		
<i>ВСЕГО ТРЕБУЕТСЯ:</i>								27		
<i>ВСЕГО:</i>								46		

Ведомость размещения дорожных знаков на ул.Ленинская

№ п/п	Номер знака по ГОСТ 52290-2004	Типоразмер	Наименование знака	Адрес	Площадь знаков, кв.м (для знаков индивидуального проектирования)	Установлено / требуется установить	Количество, шт.	Месторасположение	
1	2	3	4	5	6	7	8	9	10
Знаки приоритета									
1	2.4	2	Уступите дорогу	справа		установлено	1	стойка	ул.Ленинская
2	2.4	2	Уступите дорогу	слева		установлено	1	опора	ул.Ленинская
Итого установлено:							2		
Итого требуется:							-		
Итого:							2		
Знаки особых предписаний									
1	5.19.1	2	Пешеходный переход (на желтом фоне)	справа слева		требуется	2	стойка	ул.Ленинская
2	5.19.2	2	Пешеходный переход (на желтом фоне)	справа слева		требуется	2	стойка	ул.Ленинская
Итого установлено:							-		
Итого требуется:							4		
Итого:							4		
Информационные знаки									
1	6.11	2	Наименование объекта (ул.Ленинская)	справа слева	0,65	требуется	2	стойки	ул.Ленинская
2	6.10.1	2	Указатель направления (ул.Киреева налево и направо)	слева	0,82	требуется	1	стойки	ул.Ленинская
3	6.10.1	2	Указатель направления (ул.Пирогова налево и направо)	справа	0,88	требуется	1	стойки	ул.Ленинская
Итого установлено:							-		
Итого требуется:							4		
Итого:							4		
ВСЕГО УСТАНОВЛЕНО:							2		
ВСЕГО ТРЕБУЕТСЯ:							8		
ВСЕГО:							10		

						ОД-В-20			
						Проект (схема) организации дорожного движения, дислокации дорожных знаков на отдельных участках улично-дорожной сети г.Рудня Смоленской области (том 2)			
Изм.	Кол.уч.	Лист	Недок.	Подп.	Дата	Ведомость размещения дорожных знаков на ул.Ленинская	Стадия	Лист	Листов
							РП		1
						ООО "Перспектива +"			

Ведомость размещения дорожных знаков на ул.19 Гвардейской Стрелковой дивизии

№ п/п	Номер знака по ГОСТ 52290-2004	Типоразмер	Наименование знака	Адрес	Площадь знаков, кв.м (для знаков индивидуального проектирования)	Установлено / требуется установить	Количество, шт.	Месторасположение	
1	2	3	4	5	6	7	8	9	10
<u>Знаки приоритета</u>									
1	2.4	2	Уступите дорогу	справа		установлено	1	стойка	ул.19 Гвардейской Стрелковой дивизии
2	2.4	2	Уступите дорогу	слева		установлено	1	опора	ул.19 Гвардейской Стрелковой дивизии
Итого установлено:							2		
Итого требуется:							-		
Итого:							2		
<u>Запрещающие знаки</u>									
1	3.4	2	Движение грузовых автомобилей запрещено	слева		установлено	1	стойка	ул.19 Гвардейской Стрелковой дивизии
Итого установлено:							1		
Итого требуется:							-		
Итого:							1		
<u>Знаки особых предписаний</u>									
1	5.23.1	2	Начало населенного пункта Рудня	слева		требуется	1	стойки	ул.19 Гвардейской Стрелковой дивизии
2	5.24.1	2	Конец населенного пункта Рудня	слева		требуется	1	стойки	ул.19 Гвардейской Стрелковой дивизии
Итого установлено:							-		
Итого требуется:							2		
Итого:							2		
<u>Информационные знаки</u>									
1	6.11	2	Наименование объекта (ул.19 Гвардейской Стрелковой дивизии)	справа слева	0,68	требуется	2	стойки	ул.19 Гвардейской Стрелковой дивизии
2	6.10.1	2	Указатель направления (Витебск налево, Смоленск направо)	справа	1,58	требуется	1	стойки	ул.19 Гвардейской Стрелковой дивизии
3	6.10.1	2	Указатель направления (ул.Пирогова налево и направо)	слева	0,88	требуется	1	опора	ул.19 Гвардейской Стрелковой дивизии
Итого установлено:							-		
Итого требуется:							4		
Итого:							4		
ВСЕГО УСТАНОВЛЕНО:								3	
ВСЕГО ТРЕБУЕТСЯ:								6	
ВСЕГО:								9	

						ОД-В-21			
						Проект (схема) организации дорожного движения, дислокации дорожных знаков на отдельных участках улично-дорожной сети г.Рудня Смоленской области (том 2)			
Изм.	Кол.уч.	Лист	Подок.	Подп.	Дата	Ведомость размещения дорожных знаков на ул. 19 Гвардейской Стрелковой дивизии	Стадия	Лист	Листов
							РП		1
						ООО "Перспектива +"			

Ведомость размещения дорожных знаков в п. МКК

№ п/п	Номер знака по ГОСТ 52290-2004	Типоразмер	Наименование знака	Адрес	Площадь знаков, кв.м (для знаков индивидуального проектирования)	Установлено / требуется установить	Количество, шт.	Месторасположение	
								9	10
1	2	3	4	5	6	7	8	9	10
<u>Предупреждающие знаки</u>									
1	1.3.1	2	Однопутная железная дорога	справа слева		требуется	2	стойка	п.МКК
2	1.2	2	Железнодорожный переезд без шлагбаума	справа слева		установлено	2	стойка	п.МКК
3	1.2	2	Железнодорожный переезд без шлагбаума	справа слева		требуется	2	стойка	п.МКК
4	1.12.2	2	Опасные повороты	справа		требуется	2	стойка	п.МКК
5	1.23	2	Дети (на желтом фоне)	справа слева		требуется	2	стойка	п.МКК
6	1.23	2	Дети (на желтом фоне)	слева		установлено	1	опора	п.МКК
Итого установлено:							3		
Итого требуется:							8		
Итого:							11		
<u>Знаки приоритета</u>									
1	2.1	2	Главная дорога	справа слева		требуется	7	стойка	п.МКК
2	2.1	2	Главная дорога	справа		требуется	1	опора	п.МКК
3	2.2	2	Конец главной дороги	слева		требуется	1	стойка	п.МКК
4	2.4	2	Уступите дорогу	справа		требуется	2	стойка	п.МКК
5	2.4	2	Уступите дорогу	справа слева		установлено	3	стойка	п.МКК
6	2.4	2	Уступите дорогу	слева		установлено	1	опора	п.МКК
7	2.5	2	Движение без остановки запрещено	справа слева		требуется	2	стойка	п.МКК
Итого установлено:							4		
Итого требуется:							13		
Итого:							17		
<u>Запрещающие знаки</u>									
1	3.1	2	Въезд запрещен	справа		требуется	2	стойка	п.МКК
2	3.18.1	2	Поворот направо запрещен	справа		требуется	1	стойка	п.МКК
3	3.18.2	2	Поворот налево запрещен	слева		требуется	1	стойка	п.МКК
4	3.24	2	Ограничение максимальной скорости 40	справа слева		установлено	2	стойка	п.МКК
5	3.24	2	Ограничение максимальной скорости 5	справа		установлено	1	стойка	п.МКК
6	3.27	2	Остановка запрещена	справа слева		установлено	2	стойка	п.МКК
7	3.28	2	Стоянка запрещена	слева		установлено	1	стойка	п.МКК
8	3.31	2	Конец всех ограничений	слева		требуется	1	стойка	п.МКК

						ОД-В-22			
						Проект (схема) организации дорожного движения, дислокации дорожных знаков на отдельных участках улично-дорожной сети г.Рудня Смоленской области (том 2)			
Изм.	Кол.уч.	Лист	Недоп.	Подп.	Дата	Ведомость размещения дорожных знаков в п.МКК	Стадия	Лист	Листов
							РП	1	2
							ООО "Перспектива +"		

9	3.31	2	Конец всех ограничений	справа		установлено	1	стойка	п.МКК
Итого установлено:							7		
Итого требуется:							5		
Итого:							12		
<u>Знаки особых предписаний</u>									
1	5.19.1	2	Пешеходный переход (на желтом фоне)	справа слева		требуется	2	стойка	п.МКК
2	5.19.2	2	Пешеходный переход (на желтом фоне)	справа слева		требуется	2	стойка	п.МКК
Итого установлено:							-		
Итого требуется:							4		
Итого:							4		
<u>Информационные знаки</u>									
1	6.4	2	Парковка (парковочное место)	справа слева		требуется	2	стойка	п.МКК
Итого установлено:							-		
Итого требуется:							2		
Итого:							2		
<u>Знаки сервиса</u>									
1	7.3	2	Автозаправочная станция	справа		требуется	1	стойка	п.МКК
2	7.3	2	Автозаправочная станция	слева		установлено	1	стойка	п.МКК
Итого установлено:							1		
Итого требуется:							1		
Итого:							2		
<u>Знаки дополнительной информации (таблички)</u>									
1	8.1.3	2	Расстояние до объекта(50м)	справа		требуется	1	стойка	п.МКК
2	8.1.4	2	Расстояние до объекта(50м)	слева		требуется	1	стойка	п.МКК
3	8.2.1	2	Зона действия (150м)	слева		установлено	1	опора	п.МКК
4	8.3.1	2	Направление действия	справа		требуется	1	стойка	п.МКК
5	8.3.2	2	Направление действия	слева		требуется	1	стойка	п.МКК
Итого установлено:							1		
Итого требуется:							4		
Итого:							5		
ВСЕГО УСТАНОВЛЕНО:							16		
ВСЕГО ТРЕБУЕТСЯ:							37		
ВСЕГО:							53		

Сводная ведомость объемов горизонтальной дорожной разметки

Линейная дорожная разметка

Наименование объекта	ул. Егорова							ул. Пирогова				ул. Вокзальная						ул. Станционная					
	Номер дорожной разметки по ГОСТ Р 51256-99							Итого кв.м	Номер дорожной разметки по ГОСТ Р 51256-99			Итого кв.м	Номер дорожной разметки по ГОСТ Р 51256-99					Итого кв.м	Номер дорожной разметки по ГОСТ Р 51256-99				Итого кв.м
	1.1	1.2.1	1.4 (желт.)	1.5	1.6	1.7	1.1		1.2.1	1.7	1.1		1.2.1	1.5	1.6	1.7	1.1		1.2.1	1.5	1.6	1.7	
коэф. привед. к 1.1.	1	1	1	0,25	0,75	0,5		1	1	0,5		1	1	0,25	0,75	0,5		1	1	0,25	0,75	0,5	
ширина, м	0.1	0.1	0.1	0.1	0.1	0.1		0.1	0.1	0.1		0.1	0.1	0.1	0.1	0.1		0.1	0.1	0.1	0.1	0.1	
длина, м	724	1595	51	45	104	471		269	689	357		332	824	113	104	234		155	971	301	300	233	
Площадь, кв.м	72,4	159,5	5,1	1,13	7,8	23,55	269,48	26,9	68,9	17,85	113,65	33,2	82,4	2,83	7,8	11,7	137,93	15,5	97,1	7,53	22,5	11,65	154,28

Наименование объекта	ул. Западная						ул. 19 Гвардейской Стрелковой дивизии				п. МКК							ВСЕГО кв.м	
	Номер дорожной разметки по ГОСТ Р 51256-99						Итого кв.м	Номер дорожной разметки по ГОСТ Р 51256-99			Итого кв.м	Номер дорожной разметки по ГОСТ Р 51256-99							Итого кв.м
	1.1	1.2.1	1.5	1.6	1.7	1.1		1.2.1	1.7	1.1		1.2.1	1.5	1.6	1.7	1.11			
коэф. привед. к 1.1.	1	1	0,25	0,75	0,5		1	1	0,5		1	1	0,25	0,75	0,5	1,75			
ширина, м	0.1	0.1	0.1	0.1	0.1		0.1	0.1	0.1		0.1	0.1	0.1	0.1	0.1	0.1			
длина, м	661	2119	60	301	600		376	580	250		1233	3092	93	104	638	71			
Площадь, кв.м	66,1	211,9	1,5	22,58	30	332,08	37,6	58	12,5	108,1	123,3	309,2	2,33	7,8	31,9	12,43	486,95	1602,47	

						ОД-В-24			
						Проект (схема) организации дорожного движения, дислокации дорожных знаков на отдельных участках улично-дорожной сети г.Рудня Смоленской области (том 2)			
Изм.	Кол.уч.	Лист	Недок.	Подп.	Дата				
Разраб.		Чернов			2016	Сводная ведомость объемов горизонтальной дорожной разметки	Стадия	Лист	Листов
Проверил		Платоновский			2016		РП	1	2
							ООО "Перспектива +"		

Штучная дорожная разметка

Наименование объекта	ул.Егорова		ул.Пирогова		ул.Вокзальная		ул.Станционная		ул.Западная						
	Номер дорожной разметки по ГОСТ Р 51256-99		Итого кв.м	Номер дорожной разметки по ГОСТ Р 51256-99		Номер дорожной разметки по ГОСТ Р 51256-99		Номер дорожной разметки по ГОСТ Р 51256-99		Номер дорожной разметки по ГОСТ Р 51256-99				Итого кв.м	
1.12	1.14.1 (белая)	1.14.1		Итого кв.м	1.12	1.14.1	1.12	Итого кв.м	1.14.1 (белая)	1.14.1 (желт.)	1.24.1	Надпись "ДЕТИ"			
площадь 1 шт. кв.м	1.2	1.6		1.6		1.2	1.6		1.2		1.6	1.6	1,6	2,3	
количество, шт.	1	14		6		1	8		1		12	5	2	2	
Площадь, кв.м	1,2	22,4	23,6	9,6	9,6	1,2	12,8	14,0	1,2	1,2	19,2	8	3,2	4,6	35

Наименование объекта	ул.Ленинская		п.МКК			ВСЕГО кв.м
	Номер дорожной разметки по ГОСТ Р 51256-99		Итого кв.м	Номер дорожной разметки по ГОСТ Р 51256-99		
	1.14.1 (белая)			1.12	1.14.1	
площадь 1 шт. кв.м	1.6		1.2	1.6		
количество, шт.	9		2	7		
Площадь, кв.м	14,4	14,4	2,4	11,2	13,6	111,4

Ведомость размещения автобусных остановок

№ п/п	Адрес	Расположение	Наличие посадочных площадок, заездных карманов, павильонов		Наличие переходно-скоростных полос	Длина по нормативу, м		Фактическая длина	
			обустроено	отсутствует		разгон	торможение	разгон	торможение
1	2	3	4	5	6	7	8	9	10
1									
2									
3									
4									
Итого:									

						ОД-В-26			
						Проект (схема) организации дорожного движения, дислокации дорожных знаков на отдельных участках улично-дорожной сети г.Рудня Смоленской области (том 2)			
<i>Изм.</i>	<i>Кол.уч.</i>	<i>Лист</i>	<i>Недок.</i>	<i>Подп.</i>	<i>Дата</i>				
Разраб.		Чернов			2016	Ведомость размещения автобусных остановок	Стадия	Лист	Листов
Проверил		Платоновский			2016		РП		1
							ООО "Перспектива +"		

Ведомость размещения барьерного ограждения

№ п/п	Начало участка км+м	Конец участка км+м	Протяженность, м		Дата установки	Расположение	Тип	Высота	Зона расположения
			Проектируемые в соответствии с нормативными документами, м	Фактически установленные, м					
1	2	3	4	5	6	7	8	9	10
1									
2									
3									
4									
5									
6									
7									
8									
9									
10									
Итого:									

						ОД-В-28			
						Проект (схема) организации дорожного движения, дислокации дорожных знаков на отдельных участках улично-дорожной сети г.Рудня Смоленской области (том 2)			
<i>Изм.</i>	<i>Кол.уч.</i>	<i>Лист</i>	<i>Недок.</i>	<i>Подп.</i>	<i>Дата</i>				
Разраб.		Чернов			2016	Ведомость размещения барьерного ограждения	Стадия	Лист	Листов
Проверил		Платоновский			2016		РП		1
							ООО "Перспектива +"		

Ведомость размещения пешеходных переходов в разных уровнях

№ п/п	Адрес км+м	Вид перехода	Расположение перехода	Количество	Наличие пешеходных дорожек от места остановки общественного транспорта до пешеходных переходов
1	2	3	4	5	6
1					
2					
3					
4					
5					
6					
7					
Итого:	надземных в разных уровнях				
Итого:	подземных в разных уровнях				

						ОД-В-30			
						Проект (схема) организации дорожного движения, дислокации дорожных знаков на отдельных участках улично-дорожной сети г.Рудня Смоленской области (том 2)			
<i>Изм.</i>	<i>Кол.уч.</i>	<i>Лист</i>	<i>Недок.</i>	<i>Подп.</i>	<i>Дата</i>				
Разраб.		Чернов			2016	Ведомость размещения пешеходных переходов в разных уровнях	Стадия	Лист	Листов
Проверил		Платоновский			2016		РП		1
							ООО "Перспектива +"		

Ведомость наличия светофорных объектов

№ п/п	Адрес км+м	Объект	Количество светофоров на объекте		Год установки	Расположение
			транспортных	пешеходных		
1	2	3	4	5	6	7
1						
2						
3						
4						
5						
6						
7						
8						
9						
10						
Итого:						

						ОД-В-31			
						Проект (схема) организации дорожного движения, дислокации дорожных знаков на отдельных участках улично-дорожной сети г.Рудня Смоленской области (том 2)			
<i>Изм.</i>	<i>Кол.уч.</i>	<i>Лист</i>	<i>Недок.</i>	<i>Подп.</i>	<i>Дата</i>				
Разраб.		Чернов			2016	Ведомость наличия светофорных объектов	Стадия	Лист	Листов
Проверил		Платоновский			2016		РП		1
							ООО "Перспектива +"		

