

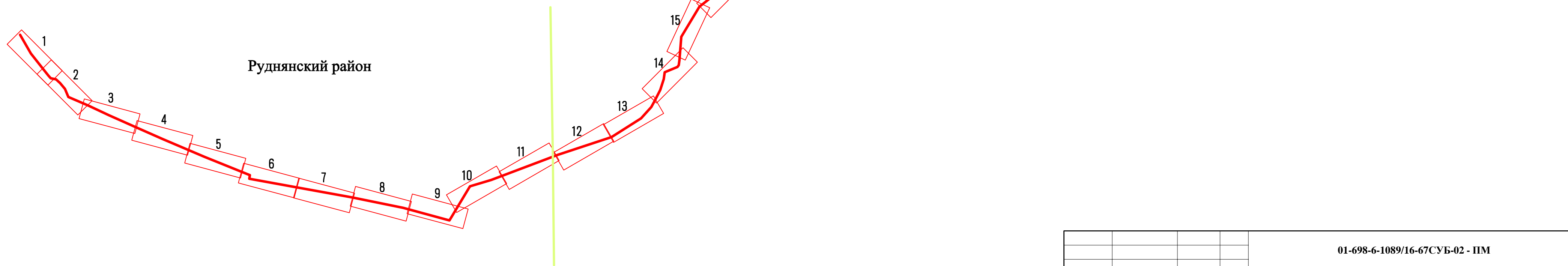



Условные обозначения

-  граница муниципальных образований
-  граница земельных участков, стоящих на учете в ГКН
-  граница охранных зон ЛЭП
-  красные линии элемента планировочной структуры (зона планируемого размещения линейного объекта)
-  граница водоохранных зон
-  ось трассы проектируемого газопровода
-  охранный зона трассы проектируемого газопровода
-  граница муниципальных районов
-  11 номер координат характерных точек красных линий (границ земельных участков)
-  :ЗУЗ обозначение земельного участка
-  участок наклоно направленного бурения



				01-698-6-1089/16-67СУБ-02 - ПМ			
				Проект планировки и проект межевания территории «Газопровод межпоселковый высокого давления до пос. Позновье Руднянского района Смоленской области»			
Директор	Барановский В.Б.			Проект межевания	лист	листов	масштаб
Кад.и.ж.	Илларионов М.В.				1	1	
				Схема расположения листов Условные обозначения		Общество с ограниченной ответственностью "Управление газгеострой"	