







Условные обозначения

-  - проектируемые красные линии элемента планировочной структуры
-  - граница населенных пунктов
-  - граница квартала 67:16:1070101
-  - номер формируемого земельного участка

Границы зон с особыми условиями использования территории

-  - земельные участки стоящие на ГКН

Система координат МСК-67

				ЛО-2019-ПП-1			
				Проект планировки и проект межевания территории под существующей автомобильной дорогой «Подъезд к д. Заозерье» в д. Заозерье Руднянского района Смоленской области			
				Проект планировки	Стадия ПП	Лист 1	Листов 1
Кад. инженер	Илларионов		03.19	Чертеж планировки территории		ИП Илларионов М.В. 2019 г.	
				М 1:1000			