








Условные обозначения

-  - проектируемые красные линии элемента планировочной структуры
-  - граница населенных пунктов
-  - граница квартала 67:16:1070101
-  - номер формируемого земельного участка
-  - номер характерных точек красных линий (границ земельных участков)

Границы зон с особыми условиями использования территории

-  - земельные участки стоящие на ГКН

Система координат МСК-67

				ЛО-2019-ПМ-1			
				Проект планировки и проект межевания территории под существующей автомобильной дорогой «Подъезд к д. Заозерье» в д. Заозерье Руднянского района Смоленской области			
				Проект межевания	Стадия	Лист	Листов
					ПМ	1	1
Кад. инженер	Илларионов		03.19	Чертеж межевания с отображением красных линий, границ образуемых земельных участков. М 1:1000			ИП Илларионов М.В. 2019 г.