ОПИСАНИЕ МЕСТОПОЛОЖЕНИЯ ГРАНИЦ

Публичного сервитута в целях размещения (эксплуатации) существующего объекта «Пусковой комплекс км 335-км 402 системы магистральных газопроводов «Ямал-Европа» на участке Торжок-Белосток (РФ)

(наименование объекта, местоположение границ которого описано)

Сведения об объекте

№ п/п	Характеристики объекта	Описание характеристик
1	2	3
1	Местоположение объекта	Смоленская область, Смоленский, Руднянский, Краснинский район
2	Площадь объекта ± величина погрешности определения площади (**Р ± ΔР**)	3498675±3273 кв.м
3	Иные характеристики объекта	Публичный сервитут в целях размещения (эксплуатации) существующего объекта «Пусковой комплекс км 335-км 402 системы магистральных газопроводов «Ямал-Европа» на участке Торжок-Белосток (РФ), его неотъемлемых технологических частей, сроком действия 49 лет в интересах Публичного акционерного общества «Газпром»

ОПИСАНИЕ МЕСТОПОЛОЖЕНИЯ ГРАНИЦ
Публичный сервитут в целях размещения (эксплуатации) существующего объекта «Пусковой комплекс км 335-км 402 системы магистральных газопроводов «Ямал-Европа» на участке Торжок-Белосток (РФ

(наименование объекта, местоположение границ которого описано)

Сведения о местоположении границ объекта

1. Система координат *МСК-67*

2. Сведения о характерных точках границ объекта

Обозначение характерных точек границ	Координаты, м		Метод определения координат характерной точки	Средняя квадратическая погрешность положения характерной точки (M_t), м	Описание обозначения точки на местности (при наличии)
	X	Y			
1	2	3	4	5	6
1	452008,21	1154727,53	Метод спутниковых геодезических измерений (определений)	0,50	
2	451996,84	1154758,15	Метод спутниковых геодезических измерений (определений)	0,50	
3	452101,14	1155392,32	Метод спутниковых геодезических измерений (определений)	0,50	
4	452462,09	1156307,75	Метод спутниковых геодезических измерений (определений)	0,50	
5	452728,55	1157285,70	Метод спутниковых геодезических измерений (определений)	0,50	
6	452729,40	1157291,19	Метод спутниковых геодезических измерений (определений)	0,50	
7	452739,03	1157514,95	Метод спутниковых геодезических измерений (определений)	0,50	
8	452735,24	1157557,09	Метод спутниковых геодезических измерений (определений)	0,50	
9	452697,95	1157796,80	Метод спутниковых геодезических измерений (определений)	0,50	
10	452773,58	1158276,61	Метод спутниковых геодезических измерений (определений)	0,50	
11	452809,92	1159271,45	Метод спутниковых геодезических измерений (определений)	0,50	
12	452845,31	1159595,37	Метод спутниковых геодезических измерений (определений)	0,50	—
13	452860,73	1159670,33	Метод спутниковых геодезических измерений (определений)	0,50	—

ОПИСАНИЕ МЕСТОПОЛОЖЕНИЯ ГРАНИЦ
Публичный сервитут в целях размещения (эксплуатации) существующего объекта «Пусковой комплекс км 335-км 402 системы магистральных газопроводов «Ямал-Европа» на участке Торжок-Белосток (РФ

(наименование объекта, местоположение границ которого описано)

Сведения о местоположении границ объекта

1	2	3	4	5	6
14	453197,81	1160146,32	Метод спутниковых геодезических измерений (определений)	0,50	—
15	453919,92	1161331,80	Метод спутниковых геодезических измерений (определений)	0,50	—
16	454490,56	1162247,37	Метод спутниковых геодезических измерений (определений)	0,50	—
17	454704,64	1162580,95	Метод спутниковых геодезических измерений (определений)	0,50	—
18	454826,38	1162771,37	Метод спутниковых геодезических измерений (определений)	0,50	—
19	454936,06	1162943,97	Метод спутниковых геодезических измерений (определений)	0,50	—
20	454942,64	1162955,69	Метод спутниковых геодезических измерений (определений)	0,50	—
21	455015,83	1163140,09	Метод спутниковых геодезических измерений (определений)	0,50	—
22	455216,49	1163649,09	Метод спутниковых геодезических измерений (определений)	0,50	—
23	455551,98	1164531,37	Метод спутниковых геодезических измерений (определений)	0,50	—
24	455913,63	1165469,26	Метод спутниковых геодезических измерений (определений)	0,50	—
25	456088,49	1165905,20	Метод спутниковых геодезических измерений (определений)	0,50	—
26	456313,85	1166413,62	Метод спутниковых геодезических измерений (определений)	0,50	—
27	456474,81	1166778,92	Метод спутниковых геодезических измерений (определений)	0,50	—
28	456678,97	1167138,10	Метод спутниковых геодезических измерений (определений)	0,50	—
29	456686,17	1167152,95	Метод спутниковых геодезических измерений (определений)	0,50	—
30	456692,86	1167170,12	Метод спутниковых геодезических измерений (определений)	0,50	—
31	456727,42	1167293,58	Метод спутниковых геодезических измерений (определений)	0,50	—

ОПИСАНИЕ МЕСТОПОЛОЖЕНИЯ ГРАНИЦ
Публичный сервитут в целях размещения (эксплуатации) существующего объекта «Пусковой комплекс км 335-км 402 системы магистральных газопроводов «Ямал-Европа» на участке Торжок-Белосток (РФ

(наименование объекта, местоположение границ которого описано)

Сведения о местоположении границ объекта

1	2	3	4	5	6
32	456791,56	1167483,98	Метод спутниковых геодезических измерений (определений)	0,50	—
33	456843,95	1167607,83	Метод спутниковых геодезических измерений (определений)	0,50	—
34	457037,69	1168054,22	Метод спутниковых геодезических измерений (определений)	0,50	—
35	457254,53	1168540,51	Метод спутниковых геодезических измерений (определений)	0,50	—
36	457447,59	1168997,46	Метод спутниковых геодезических измерений (определений)	0,50	—
37	457456,93	1169011,39	Метод спутниковых геодезических измерений (определений)	0,50	—
38	457534,31	1169109,42	Метод спутниковых геодезических измерений (определений)	0,50	—
39	457590,47	1169192,16	Метод спутниковых геодезических измерений (определений)	0,50	—
40	457592,64	1169196,08	Метод спутниковых геодезических измерений (определений)	0,50	—
41	457596,30	1169204,35	Метод спутниковых геодезических измерений (определений)	0,50	—
42	457614,13	1169227,40	Метод спутниковых геодезических измерений (определений)	0,50	—
43	457610,05	1169250,95	Метод спутниковых геодезических измерений (определений)	0,50	—
44	457603,82	1169306,73	Метод спутниковых геодезических измерений (определений)	0,50	—
45	457602,15	1169313,33	Метод спутниковых геодезических измерений (определений)	0,50	—
46	457598,40	1169322,59	Метод спутниковых геодезических измерений (определений)	0,50	—
47	457598,20	1169324,25	Метод спутниковых геодезических измерений (определений)	0,50	—
48	457596,02	1169328,48	Метод спутниковых геодезических измерений (определений)	0,50	—
49	457562,33	1169411,78	Метод спутниковых геодезических измерений (определений)	0,50	—

ОПИСАНИЕ МЕСТОПОЛОЖЕНИЯ ГРАНИЦ
Публичный сервитут в целях размещения (эксплуатации) существующего объекта «Пусковой комплекс км 335-км 402 системы магистральных газопроводов «Ямал-Европа» на участке Торжок-Белосток (РФ

(наименование объекта, местоположение границ которого описано)

Сведения о местоположении границ объекта

1	2	3	4	5	6
50	457561,35	1169424,71	Метод спутниковых геодезических измерений (определений)	0,50	—
51	457561,75	1169439,18	Метод спутниковых геодезических измерений (определений)	0,50	—
52	457569,22	1169458,59	Метод спутниковых геодезических измерений (определений)	0,50	—
53	457605,26	1169532,82	Метод спутниковых геодезических измерений (определений)	0,50	—
54	457643,98	1169603,70	Метод спутниковых геодезических измерений (определений)	0,50	—
55	457832,94	1170104,78	Метод спутниковых геодезических измерений (определений)	0,50	—
56	457928,89	1170358,17	Метод спутниковых геодезических измерений (определений)	0,50	—
57	457977,38	1170483,01	Метод спутниковых геодезических измерений (определений)	0,50	—
58	457982,41	1170508,38	Метод спутниковых геодезических измерений (определений)	0,50	—
59	457992,76	1170611,08	Метод спутниковых геодезических измерений (определений)	0,50	—
60	457996,11	1170626,48	Метод спутниковых геодезических измерений (определений)	0,50	—
61	458000,17	1170638,97	Метод спутниковых геодезических измерений (определений)	0,50	—
62	458128,48	1170969,82	Метод спутниковых геодезических измерений (определений)	0,50	—
63	458214,41	1171207,06	Метод спутниковых геодезических измерений (определений)	0,50	—
64	458350,14	1171579,60	Метод спутниковых геодезических измерений (определений)	0,50	—
65	458454,32	1171864,31	Метод спутниковых геодезических измерений (определений)	0,50	—
66	458599,74	1172274,94	Метод спутниковых геодезических измерений (определений)	0,50	—
67	458679,28	1172510,31	Метод спутниковых геодезических измерений (определений)	0,50	—

ОПИСАНИЕ МЕСТОПОЛОЖЕНИЯ ГРАНИЦ
Публичный сервитут в целях размещения (эксплуатации) существующего объекта «Пусковой комплекс км 335-км 402 системы магистральных газопроводов «Ямал-Европа» на участке Торжок-Белосток (РФ

(наименование объекта, местоположение границ которого описано)

Сведения о местоположении границ объекта

1	2	3	4	5	6
68	458686,91	1172536,01	Метод спутниковых геодезических измерений (определений)	0,50	—
69	458687,69	1172539,57	Метод спутниковых геодезических измерений (определений)	0,50	—
70	458688,83	1172548,49	Метод спутниковых геодезических измерений (определений)	0,50	—
71	458689,44	1172563,53	Метод спутниковых геодезических измерений (определений)	0,50	—
72	458688,36	1172571,88	Метод спутниковых геодезических измерений (определений)	0,50	—
73	458674,78	1172616,05	Метод спутниковых геодезических измерений (определений)	0,50	—
74	458673,08	1172620,20	Метод спутниковых геодезических измерений (определений)	0,50	—
75	458562,74	1172833,10	Метод спутниковых геодезических измерений (определений)	0,50	—
76	458533,39	1172890,67	Метод спутниковых геодезических измерений (определений)	0,50	—
77	458512,69	1172933,71	Метод спутниковых геодезических измерений (определений)	0,50	—
78	458513,43	1172934,06	Метод спутниковых геодезических измерений (определений)	0,50	—
79	458503,50	1172954,79	Метод спутниковых геодезических измерений (определений)	0,50	—
80	458502,79	1172954,45	Метод спутниковых геодезических измерений (определений)	0,50	—
81	458490,74	1172980,10	Метод спутниковых геодезических измерений (определений)	0,50	—
82	458496,24	1172974,11	Метод спутниковых геодезических измерений (определений)	0,50	—
83	458510,42	1172962,30	Метод спутниковых геодезических измерений (определений)	0,50	—
84	458521,23	1172953,27	Метод спутниковых геодезических измерений (определений)	0,50	—
85	458524,78	1172947,01	Метод спутниковых геодезических измерений (определений)	0,50	—

ОПИСАНИЕ МЕСТОПОЛОЖЕНИЯ ГРАНИЦ
Публичный сервитут в целях размещения (эксплуатации) существующего объекта «Пусковой комплекс км 335-км 402 системы магистральных газопроводов «Ямал-Европа» на участке Торжок-Белосток (РФ

(наименование объекта, местоположение границ которого описано)

Сведения о местоположении границ объекта

1	2	3	4	5	6
86	458536,71	1172951,88	Метод спутниковых геодезических измерений (определений)	0,50	—
87	458533,53	1172958,66	Метод спутниковых геодезических измерений (определений)	0,50	—
88	458532,60	1172959,49	Метод спутниковых геодезических измерений (определений)	0,50	—
89	458531,72	1172959,26	Метод спутниковых геодезических измерений (определений)	0,50	—
90	458525,27	1172957,07	Метод спутниковых геодезических измерений (определений)	0,50	—
91	458513,93	1172966,52	Метод спутниковых геодезических измерений (определений)	0,50	—
92	458500,05	1172978,09	Метод спутниковых геодезических измерений (определений)	0,50	—
93	458486,12	1172993,26	Метод спутниковых геодезических измерений (определений)	0,50	—
94	458481,91	1172998,89	Метод спутниковых геодезических измерений (определений)	0,50	—
95	458479,41	1173004,21	Метод спутниковых геодезических измерений (определений)	0,50	—
96	458457,12	1173040,32	Метод спутниковых геодезических измерений (определений)	0,50	—
97	458416,90	1173119,22	Метод спутниковых геодезических измерений (определений)	0,50	—
98	458415,07	1173122,25	Метод спутниковых геодезических измерений (определений)	0,50	—
99	458405,81	1173135,29	Метод спутниковых геодезических измерений (определений)	0,50	—
100	458410,55	1173144,83	Метод спутниковых геодезических измерений (определений)	0,50	—
101	458422,36	1173165,10	Метод спутниковых геодезических измерений (определений)	0,50	—
102	458438,16	1173191,22	Метод спутниковых геодезических измерений (определений)	0,50	—
103	458441,73	1173190,73	Метод спутниковых геодезических измерений (определений)	0,50	—

ОПИСАНИЕ МЕСТОПОЛОЖЕНИЯ ГРАНИЦ
Публичный сервитут в целях размещения (эксплуатации) существующего объекта «Пусковой комплекс км 335-км 402 системы магистральных газопроводов «Ямал-Европа» на участке Торжок-Белосток (РФ

(наименование объекта, местоположение границ которого описано)

Сведения о местоположении границ объекта

1	2	3	4	5	6
104	458442,09	1173193,38	Метод спутниковых геодезических измерений (определений)	0,50	—
105	458439,67	1173193,71	Метод спутниковых геодезических измерений (определений)	0,50	—
106	458511,86	1173313,07	Метод спутниковых геодезических измерений (определений)	0,50	—
107	458550,32	1173376,36	Метод спутниковых геодезических измерений (определений)	0,50	—
108	458545,68	1173379,31	Метод спутниковых геодезических измерений (определений)	0,50	—
109	458507,15	1173315,93	Метод спутниковых геодезических измерений (определений)	0,50	—
110	458433,73	1173194,53	Метод спутниковых геодезических измерений (определений)	0,50	—
111	458430,22	1173195,01	Метод спутниковых геодезических измерений (определений)	0,50	—
112	458429,85	1173192,37	Метод спутниковых геодезических измерений (определений)	0,50	—
113	458432,23	1173192,04	Метод спутниковых геодезических измерений (определений)	0,50	—
114	458417,63	1173167,91	Метод спутниковых геодезических измерений (определений)	0,50	—
115	458405,70	1173147,44	Метод спутниковых геодезических измерений (определений)	0,50	—
116	458402,27	1173140,51	Метод спутниковых геодезических измерений (определений)	0,50	—
117	458380,68	1173184,82	Метод спутниковых геодезических измерений (определений)	0,50	—
118	458298,33	1173349,53	Метод спутниковых геодезических измерений (определений)	0,50	—
119	458322,78	1173509,95	Метод спутниковых геодезических измерений (определений)	0,50	—
120	458326,80	1173524,35	Метод спутниковых геодезических измерений (определений)	0,50	—
121	458334,12	1173537,72	Метод спутниковых геодезических измерений (определений)	0,50	—

ОПИСАНИЕ МЕСТОПОЛОЖЕНИЯ ГРАНИЦ
Публичный сервитут в целях размещения (эксплуатации) существующего объекта «Пусковой комплекс км 335-км 402 системы магистральных газопроводов «Ямал-Европа» на участке Торжок-Белосток (РФ

(наименование объекта, местоположение границ которого описано)

Сведения о местоположении границ объекта

1	2	3	4	5	6
122	458338,26	1173542,35	Метод спутниковых геодезических измерений (определений)	0,50	—
123	458340,79	1173545,70	Метод спутниковых геодезических измерений (определений)	0,50	—
124	458351,64	1173562,96	Метод спутниковых геодезических измерений (определений)	0,50	—
125	458361,05	1173581,83	Метод спутниковых геодезических измерений (определений)	—	—
126	458379,02	1173608,59	Метод спутниковых геодезических измерений (определений)	0,50	—
127	458382,95	1173618,60	Метод спутниковых геодезических измерений (определений)	0,50	—
128	458384,56	1173628,73	Метод спутниковых геодезических измерений (определений)	0,50	—
129	458394,30	1173676,47	Метод спутниковых геодезических измерений (определений)	0,50	—
130	458400,99	1173718,77	Метод спутниковых геодезических измерений (определений)	0,50	—
131	458486,15	1174293,42	Метод спутниковых геодезических измерений (определений)	0,50	—
132	458512,89	1174486,13	Метод спутниковых геодезических измерений (определений)	0,50	—
133	458517,32	1174503,44	Метод спутниковых геодезических измерений (определений)	0,50	—
134	458520,92	1174514,57	Метод спутниковых геодезических измерений (определений)	0,50	—
135	458526,59	1174527,82	Метод спутниковых геодезических измерений (определений)	0,50	—
136	458559,64	1174595,40	Метод спутниковых геодезических измерений (определений)	0,50	—
137	458612,08	1174705,12	Метод спутниковых геодезических измерений (определений)	0,50	—
138	458662,91	1174816,75	Метод спутниковых геодезических измерений (определений)	0,50	—
139	458796,53	1175088,31	Метод спутниковых геодезических измерений (определений)	0,50	—

ОПИСАНИЕ МЕСТОПОЛОЖЕНИЯ ГРАНИЦ
Публичный сервитут в целях размещения (эксплуатации) существующего объекта «Пусковой комплекс км 335-км 402 системы магистральных газопроводов «Ямал-Европа» на участке Торжок-Белосток (РФ

(наименование объекта, местоположение границ которого описано)

Сведения о местоположении границ объекта

1	2	3	4	5	6
140	458895,66	1175291,29	Метод спутниковых геодезических измерений (определений)	0,50	—
141	459018,40	1175547,84	Метод спутниковых геодезических измерений (определений)	0,50	—
142	459046,93	1175603,02	Метод спутниковых геодезических измерений (определений)	0,50	—
143	459240,75	1175990,09	Метод спутниковых геодезических измерений (определений)	0,50	—
144	459431,65	1176381,79	Метод спутниковых геодезических измерений (определений)	0,50	—
145	459490,58	1176506,23	Метод спутниковых геодезических измерений (определений)	0,50	—
146	459605,36	1176735,44	Метод спутниковых геодезических измерений (определений)	0,50	—
147	459614,17	1176755,09	Метод спутниковых геодезических измерений (определений)	0,50	—
148	459902,74	1177335,23	Метод спутниковых геодезических измерений (определений)	0,50	—
149	459957,70	1177448,78	Метод спутниковых геодезических измерений (определений)	0,50	—
150	460033,51	1177612,62	Метод спутниковых геодезических измерений (определений)	0,50	—
151	460238,02	1178037,39	Метод спутниковых геодезических измерений (определений)	0,50	—
152	460335,11	1178231,56	Метод спутниковых геодезических измерений (определений)	0,50	—
153	460556,46	1178678,33	Метод спутниковых геодезических измерений (определений)	0,50	—
154	460588,03	1178738,83	Метод спутниковых геодезических измерений (определений)	0,50	—
155	460622,36	1178811,35	Метод спутниковых геодезических измерений (определений)	0,50	—
156	460757,87	1179084,85	Метод спутниковых геодезических измерений (определений)	0,50	—
157	460808,74	1179192,53	Метод спутниковых геодезических измерений (определений)	0,50	—

ОПИСАНИЕ МЕСТОПОЛОЖЕНИЯ ГРАНИЦ
Публичный сервитут в целях размещения (эксплуатации) существующего объекта «Пусковой комплекс км 335-км 402 системы магистральных газопроводов «Ямал-Европа» на участке Торжок-Белосток (РФ

(наименование объекта, местоположение границ которого описано)

Сведения о местоположении границ объекта

1	2	3	4	5	6
158	461188,53	1179947,72	Метод спутниковых геодезических измерений (определений)	0,50	—
159	461259,29	1180085,92	Метод спутниковых геодезических измерений (определений)	0,50	—
160	461350,67	1180268,97	Метод спутниковых геодезических измерений (определений)	0,50	—
161	461364,13	1180295,06	Метод спутниковых геодезических измерений (определений)	0,50	—
162	461425,44	1180394,05	Метод спутниковых геодезических измерений (определений)	0,50	—
163	461462,47	1180444,66	Метод спутниковых геодезических измерений (определений)	0,50	—
164	461816,53	1180880,76	Метод спутниковых геодезических измерений (определений)	0,50	—
165	462406,48	1181595,11	Метод спутниковых геодезических измерений (определений)	0,50	—
166	462828,59	1182120,19	Метод спутниковых геодезических измерений (определений)	0,50	—
167	463095,68	1182441,12	Метод спутниковых геодезических измерений (определений)	0,50	—
168	463256,54	1182638,72	Метод спутниковых геодезических измерений (определений)	0,50	—
169	463391,92	1182797,63	Метод спутниковых геодезических измерений (определений)	0,50	—
170	463666,28	1183112,18	Метод спутниковых геодезических измерений (определений)	0,50	—
171	463807,63	1183271,46	Метод спутниковых геодезических измерений (определений)	0,50	—
172	464348,56	1183742,54	Метод спутниковых геодезических измерений (определений)	0,50	—
173	464354,48	1183750,15	Метод спутниковых геодезических измерений (определений)	0,50	—
174	464371,49	1183784,36	Метод спутниковых геодезических измерений (определений)	0,50	—
175	464413,84	1183902,52	Метод спутниковых геодезических измерений (определений)	0,50	—

ОПИСАНИЕ МЕСТОПОЛОЖЕНИЯ ГРАНИЦ
Публичный сервитут в целях размещения (эксплуатации) существующего объекта «Пусковой комплекс км 335-км 402 системы магистральных газопроводов «Ямал-Европа» на участке Торжок-Белосток (РФ

(наименование объекта, местоположение границ которого описано)

Сведения о местоположении границ объекта

1	2	3	4	5	6
176	464516,58	1184207,33	Метод спутниковых геодезических измерений (определений)	0,50	—
177	464765,30	1184989,31	Метод спутниковых геодезических измерений (определений)	0,50	—
178	464829,06	1185178,50	Метод спутниковых геодезических измерений (определений)	0,50	—
179	464836,85	1185198,52	Метод спутниковых геодезических измерений (определений)	0,50	—
180	464844,99	1185214,55	Метод спутниковых геодезических измерений (определений)	0,50	—
181	464898,45	1185305,68	Метод спутниковых геодезических измерений (определений)	0,50	—
182	464953,91	1185409,36	Метод спутниковых геодезических измерений (определений)	0,50	—
183	464984,12	1185460,66	Метод спутниковых геодезических измерений (определений)	0,50	—
184	464990,74	1185478,21	Метод спутниковых геодезических измерений (определений)	0,50	—
185	465011,59	1185517,19	Метод спутниковых геодезических измерений (определений)	0,50	—
186	465014,55	1185528,98	Метод спутниковых геодезических измерений (определений)	0,50	—
187	465014,27	1185625,38	Метод спутниковых геодезических измерений (определений)	0,50	—
188	465025,22	1185673,90	Метод спутниковых геодезических измерений (определений)	0,50	—
189	465036,74	1185713,23	Метод спутниковых геодезических измерений (определений)	0,50	—
190	465071,43	1185808,46	Метод спутниковых геодезических измерений (определений)	0,50	—
191	465181,16	1186171,41	Метод спутниковых геодезических измерений (определений)	0,50	—
192	465202,24	1186231,45	Метод спутниковых геодезических измерений (определений)	0,50	—
193	465215,63	1186258,91	Метод спутниковых геодезических измерений (определений)	0,50	—

ОПИСАНИЕ МЕСТОПОЛОЖЕНИЯ ГРАНИЦ
Публичный сервитут в целях размещения (эксплуатации) существующего объекта «Пусковой комплекс км 335-км 402 системы магистральных газопроводов «Ямал-Европа» на участке Торжок-Белосток (РФ

(наименование объекта, местоположение границ которого описано)

Сведения о местоположении границ объекта

1	2	3	4	5	6
194	465229,72	1186286,48	Метод спутниковых геодезических измерений (определений)	0,50	—
195	465302,79	1186344,53	Метод спутниковых геодезических измерений (определений)	0,50	—
196	465317,73	1186352,45	Метод спутниковых геодезических измерений (определений)	0,50	—
197	465320,74	1186354,33	Метод спутниковых геодезических измерений (определений)	0,50	—
198	465365,62	1186387,03	Метод спутниковых геодезических измерений (определений)	0,50	—
199	465440,68	1186446,98	Метод спутниковых геодезических измерений (определений)	0,50	—
200	465467,72	1186474,31	Метод спутниковых геодезических измерений (определений)	0,50	—
201	465473,42	1186483,41	Метод спутниковых геодезических измерений (определений)	0,50	—
202	465527,57	1186635,29	Метод спутниковых геодезических измерений (определений)	0,50	—
203	465615,54	1186912,62	Метод спутниковых геодезических измерений (определений)	0,50	—
204	465735,58	1187274,54	Метод спутниковых геодезических измерений (определений)	0,50	—
205	465774,20	1187393,49	Метод спутниковых геодезических измерений (определений)	0,50	—
206	465868,83	1187632,53	Метод спутниковых геодезических измерений (определений)	0,50	—
207	466016,32	1188009,44	Метод спутниковых геодезических измерений (определений)	0,50	—
208	466287,13	1188706,57	Метод спутниковых геодезических измерений (определений)	0,50	—
209	466337,00	1188832,84	Метод спутниковых геодезических измерений (определений)	0,50	—
210	466355,86	1188869,32	Метод спутниковых геодезических измерений (определений)	0,50	—
211	466396,38	1188931,17	Метод спутниковых геодезических измерений (определений)	0,50	—

ОПИСАНИЕ МЕСТОПОЛОЖЕНИЯ ГРАНИЦ
Публичный сервитут в целях размещения (эксплуатации) существующего объекта «Пусковой комплекс км 335-км 402 системы магистральных газопроводов «Ямал-Европа» на участке Торжок-Белосток (РФ

(наименование объекта, местоположение границ которого описано)

Сведения о местоположении границ объекта

1	2	3	4	5	6
212	466690,81	1189377,09	Метод спутниковых геодезических измерений (определений)	0,50	—
213	466847,03	1189604,79	Метод спутниковых геодезических измерений (определений)	0,50	—
214	466935,11	1189698,75	Метод спутниковых геодезических измерений (определений)	0,50	—
215	467218,63	1189998,87	Метод спутниковых геодезических измерений (определений)	0,50	—
216	467237,50	1190014,03	Метод спутниковых геодезических измерений (определений)	0,50	—
217	467315,59	1190014,85	Метод спутниковых геодезических измерений (определений)	0,50	—
218	467319,27	1190015,16	Метод спутниковых геодезических измерений (определений)	0,50	—
219	467370,21	1190023,29	Метод спутниковых геодезических измерений (определений)	0,50	—
220	467382,04	1190028,58	Метод спутниковых геодезических измерений (определений)	0,50	—
221	467419,48	1190059,01	Метод спутниковых геодезических измерений (определений)	0,50	—
222	467422,78	1190062,23	Метод спутниковых геодезических измерений (определений)	0,50	—
223	467520,76	1190177,69	Метод спутниковых геодезических измерений (определений)	0,50	—
224	467546,28	1190206,05	Метод спутниковых геодезических измерений (определений)	0,50	—
225	467567,94	1190234,51	Метод спутниковых геодезических измерений (определений)	0,50	—
226	467651,60	1190328,70	Метод спутниковых геодезических измерений (определений)	0,50	—
227	467817,72	1190523,51	Метод спутниковых геодезических измерений (определений)	0,50	—
228	467929,25	1190658,68	Метод спутниковых геодезических измерений (определений)	0,50	—
229	468030,77	1190776,49	Метод спутниковых геодезических измерений (определений)	0,50	—

ОПИСАНИЕ МЕСТОПОЛОЖЕНИЯ ГРАНИЦ
Публичный сервитут в целях размещения (эксплуатации) существующего объекта «Пусковой комплекс км 335-км 402 системы магистральных газопроводов «Ямал-Европа» на участке Торжок-Белосток (РФ

(наименование объекта, местоположение границ которого описано)

Сведения о местоположении границ объекта

1	2	3	4	5	6
230	468229,38	1191012,67	Метод спутниковых геодезических измерений (определений)	0,50	—
231	468234,17	1191021,50	Метод спутниковых геодезических измерений (определений)	0,50	—
232	468249,89	1191073,33	Метод спутниковых геодезических измерений (определений)	0,50	—
233	468250,64	1191076,53	Метод спутниковых геодезических измерений (определений)	0,50	—
234	468422,56	1192106,20	Метод спутниковых геодезических измерений (определений)	0,50	—
235	468493,26	1192475,11	Метод спутниковых геодезических измерений (определений)	0,50	—
236	468599,31	1193064,65	Метод спутниковых геодезических измерений (определений)	0,50	—
237	468655,58	1193377,98	Метод спутниковых геодезических измерений (определений)	0,50	—
238	468655,96	1193381,68	Метод спутниковых геодезических измерений (определений)	0,50	—
239	468665,09	1193698,60	Метод спутниковых геодезических измерений (определений)	0,50	—
240	468668,45	1193891,79	Метод спутниковых геодезических измерений (определений)	0,50	—
241	468673,00	1193891,56	Метод спутниковых геодезических измерений (определений)	0,50	—
242	468674,37	1193918,52	Метод спутниковых геодезических измерений (определений)	0,50	—
243	468668,93	1193918,80	Метод спутниковых геодезических измерений (определений)	0,50	—
244	468670,87	1194030,45	Метод спутниковых геодезических измерений (определений)	0,50	—
245	468673,20	1194122,83	Метод спутниковых геодезических измерений (определений)	0,50	—
246	468673,45	1194182,44	Метод спутниковых геодезических измерений (определений)	0,50	—
247	468675,67	1194235,11	Метод спутниковых геодезических измерений (определений)	0,50	—

ОПИСАНИЕ МЕСТОПОЛОЖЕНИЯ ГРАНИЦ
Публичный сервитут в целях размещения (эксплуатации) существующего объекта «Пусковой комплекс км 335-км 402 системы магистральных газопроводов «Ямал-Европа» на участке Торжок-Белосток (РФ

(наименование объекта, местоположение границ которого описано)

Сведения о местоположении границ объекта

1	2	3	4	5	6
248	468677,05	1194263,09	Метод спутниковых геодезических измерений (определений)	0,50	—
249	468691,79	1194580,83	Метод спутниковых геодезических измерений (определений)	0,50	—
250	468691,33	1194606,34	Метод спутниковых геодезических измерений (определений)	0,50	—
251	468695,33	1194701,11	Метод спутниковых геодезических измерений (определений)	0,50	—
252	468695,24	1194895,53	Метод спутниковых геодезических измерений (определений)	0,50	—
253	468692,98	1194905,90	Метод спутниковых геодезических измерений (определений)	0,50	—
254	468329,02	1195703,63	Метод спутниковых геодезических измерений (определений)	0,50	—
255	468291,92	1195933,74	Метод спутниковых геодезических измерений (определений)	0,50	—
256	468315,65	1195997,17	Метод спутниковых геодезических измерений (определений)	0,50	—
257	468392,04	1196182,31	Метод спутниковых геодезических измерений (определений)	0,50	—
258	468522,90	1196496,58	Метод спутниковых геодезических измерений (определений)	0,50	—
259	468683,14	1196870,74	Метод спутниковых геодезических измерений (определений)	0,50	—
260	468724,17	1196961,17	Метод спутниковых геодезических измерений (определений)	0,50	—
261	468754,34	1197035,62	Метод спутниковых геодезических измерений (определений)	0,50	—
262	468767,13	1197066,89	Метод спутниковых геодезических измерений (определений)	0,50	—
263	468878,84	1197327,73	Метод спутниковых геодезических измерений (определений)	0,50	—
264	469009,25	1197637,88	Метод спутниковых геодезических измерений (определений)	0,50	—
265	469114,86	1197912,64	Метод спутниковых геодезических измерений (определений)	0,50	—

ОПИСАНИЕ МЕСТОПОЛОЖЕНИЯ ГРАНИЦ
Публичный сервитут в целях размещения (эксплуатации) существующего объекта «Пусковой комплекс км 335-км 402 системы магистральных газопроводов «Ямал-Европа» на участке Торжок-Белосток (РФ

(наименование объекта, местоположение границ которого описано)

Сведения о местоположении границ объекта

1	2	3	4	5	6
266	469239,15	1198199,56	Метод спутниковых геодезических измерений (определений)	0,50	—
267	469308,89	1198372,39	Метод спутниковых геодезических измерений (определений)	0,50	—
268	469424,51	1198633,69	Метод спутниковых геодезических измерений (определений)	0,50	—
269	469850,92	1199641,95	Метод спутниковых геодезических измерений (определений)	0,50	—
270	469907,08	1199781,89	Метод спутниковых геодезических измерений (определений)	0,50	—
271	470077,15	1200215,46	Метод спутниковых геодезических измерений (определений)	0,50	—
272	470213,73	1200539,68	Метод спутниковых геодезических измерений (определений)	0,50	—
273	470321,67	1200793,72	Метод спутниковых геодезических измерений (определений)	0,50	—
274	470335,06	1200826,12	Метод спутниковых геодезических измерений (определений)	0,50	—
275	470369,42	1200906,81	Метод спутниковых геодезических измерений (определений)	0,50	—
276	470399,09	1200977,49	Метод спутниковых геодезических измерений (определений)	0,50	—
277	470414,51	1201018,36	Метод спутниковых геодезических измерений (определений)	0,50	—
278	470456,17	1201119,15	Метод спутниковых геодезических измерений (определений)	0,50	—
279	470578,93	1201443,25	Метод спутниковых геодезических измерений (определений)	0,50	—
280	470632,06	1201584,27	Метод спутниковых геодезических измерений (определений)	0,50	—
281	470659,69	1201651,83	Метод спутниковых геодезических измерений (определений)	0,50	—
282	470679,22	1201709,43	Метод спутниковых геодезических измерений (определений)	0,50	—
283	470724,07	1201828,45	Метод спутниковых геодезических измерений (определений)	0,50	—

ОПИСАНИЕ МЕСТОПОЛОЖЕНИЯ ГРАНИЦ
Публичный сервитут в целях размещения (эксплуатации) существующего объекта «Пусковой комплекс км 335-км 402 системы магистральных газопроводов «Ямал-Европа» на участке Торжок-Белосток (РФ

(наименование объекта, местоположение границ которого описано)

Сведения о местоположении границ объекта

1	2	3	4	5	6
284	470758,78	1201928,08	Метод спутниковых геодезических измерений (определений)	0,50	—
285	470759,78	1201931,88	Метод спутниковых геодезических измерений (определений)	0,50	—
286	470768,04	1201978,11	Метод спутниковых геодезических измерений (определений)	0,50	—
287	470787,76	1202132,37	Метод спутниковых геодезических измерений (определений)	0,50	—
288	470908,51	1203039,08	Метод спутниковых геодезических измерений (определений)	0,50	—
289	470925,11	1203187,85	Метод спутниковых геодезических измерений (определений)	0,50	—
290	471025,84	1203995,89	Метод спутниковых геодезических измерений (определений)	0,50	—
291	471052,96	1204208,63	Метод спутниковых геодезических измерений (определений)	0,50	—
292	471157,06	1204994,68	Метод спутниковых геодезических измерений (определений)	0,50	—
293	471167,53	1205069,67	Метод спутниковых геодезических измерений (определений)	0,50	—
294	471242,77	1205702,71	Метод спутниковых геодезических измерений (определений)	0,50	—
295	471274,85	1205990,42	Метод спутниковых геодезических измерений (определений)	0,50	—
296	471556,50	1206507,80	Метод спутниковых геодезических измерений (определений)	0,50	—
297	471742,64	1206846,62	Метод спутниковых геодезических измерений (определений)	0,50	—
298	471827,76	1207002,89	Метод спутниковых геодезических измерений (определений)	0,50	—
299	471877,45	1207105,85	Метод спутниковых геодезических измерений (определений)	0,50	—
300	471902,06	1207161,78	Метод спутниковых геодезических измерений (определений)	0,50	—
301	471907,77	1207177,59	Метод спутниковых геодезических измерений (определений)	0,50	—

ОПИСАНИЕ МЕСТОПОЛОЖЕНИЯ ГРАНИЦ
Публичный сервитут в целях размещения (эксплуатации) существующего объекта «Пусковой комплекс км 335-км 402 системы магистральных газопроводов «Ямал-Европа» на участке Торжок-Белосток (РФ

(наименование объекта, местоположение границ которого описано)

Сведения о местоположении границ объекта

1	2	3	4	5	6
302	471908,90	1207181,96	Метод спутниковых геодезических измерений (определений)	0,50	—
303	471911,71	1207199,20	Метод спутниковых геодезических измерений (определений)	0,50	—
304	471912,04	1207203,23	Метод спутниковых геодезических измерений (определений)	0,50	—
305	471911,91	1207205,78	Метод спутниковых геодезических измерений (определений)	0,50	—
306	471910,85	1207216,11	Метод спутниковых геодезических измерений (определений)	0,50	—
307	471909,33	1207222,49	Метод спутниковых геодезических измерений (определений)	0,50	—
308	471904,45	1207234,61	Метод спутниковых геодезических измерений (определений)	0,50	—
309	471885,89	1207268,32	Метод спутниковых геодезических измерений (определений)	0,50	—
310	471847,54	1207333,64	Метод спутниковых геодезических измерений (определений)	0,50	—
311	471797,71	1207414,93	Метод спутниковых геодезических измерений (определений)	0,50	—
312	471673,60	1207606,95	Метод спутниковых геодезических измерений (определений)	0,50	—
313	471606,09	1207720,41	Метод спутниковых геодезических измерений (определений)	0,50	—
314	471592,81	1207744,61	Метод спутниковых геодезических измерений (определений)	0,50	—
315	471591,41	1207749,53	Метод спутниковых геодезических измерений (определений)	0,50	—
316	471591,61	1207769,02	Метод спутниковых геодезических измерений (определений)	0,50	—
317	471598,25	1207820,09	Метод спутниковых геодезических измерений (определений)	0,50	—
318	471629,25	1208017,99	Метод спутниковых геодезических измерений (определений)	0,50	—
319	471666,30	1208240,77	Метод спутниковых геодезических измерений (определений)	0,50	—

ОПИСАНИЕ МЕСТОПОЛОЖЕНИЯ ГРАНИЦ
Публичный сервитут в целях размещения (эксплуатации) существующего объекта «Пусковой комплекс км 335-км 402 системы магистральных газопроводов «Ямал-Европа» на участке Торжок-Белосток (РФ

(наименование объекта, местоположение границ которого описано)

Сведения о местоположении границ объекта

1	2	3	4	5	6
320	471714,37	1208534,09	Метод спутниковых геодезических измерений (определений)	0,50	—
321	471714,62	1208540,14	Метод спутниковых геодезических измерений (определений)	0,50	—
322	471712,69	1208564,06	Метод спутниковых геодезических измерений (определений)	0,50	—
323	471617,21	1209029,14	Метод спутниковых геодезических измерений (определений)	0,50	—
324	471558,50	1209327,87	Метод спутниковых геодезических измерений (определений)	0,50	—
325	471556,34	1209353,92	Метод спутниковых геодезических измерений (определений)	0,50	—
326	471529,49	1209492,53	Метод спутниковых геодезических измерений (определений)	0,50	—
327	471359,70	1210323,52	Метод спутниковых геодезических измерений (определений)	0,50	—
328	471223,76	1211042,87	Метод спутниковых геодезических измерений (определений)	0,50	—
329	471083,26	1211726,05	Метод спутниковых геодезических измерений (определений)	0,50	—
330	471082,70	1211731,85	Метод спутниковых геодезических измерений (определений)	0,50	—
331	471109,30	1211800,40	Метод спутниковых геодезических измерений (определений)	0,50	—
332	471165,94	1211904,54	Метод спутниковых геодезических измерений (определений)	0,50	—
333	471201,23	1211966,38	Метод спутниковых геодезических измерений (определений)	0,50	—
334	471202,85	1211969,81	Метод спутниковых геодезических измерений (определений)	0,50	—
335	471206,43	1211979,13	Метод спутниковых геодезических измерений (определений)	0,50	—
336	471207,67	1211983,51	Метод спутниковых геодезических измерений (определений)	0,50	—
337	471227,29	1212088,88	Метод спутниковых геодезических измерений (определений)	0,50	—

ОПИСАНИЕ МЕСТОПОЛОЖЕНИЯ ГРАНИЦ
Публичный сервитут в целях размещения (эксплуатации) существующего объекта «Пусковой комплекс км 335-км 402 системы магистральных газопроводов «Ямал-Европа» на участке Торжок-Белосток (РФ

(наименование объекта, местоположение границ которого описано)

Сведения о местоположении границ объекта

1	2	3	4	5	6
338	471234,13	1212104,06	Метод спутниковых геодезических измерений (определений)	0,50	—
339	471409,02	1212466,68	Метод спутниковых геодезических измерений (определений)	0,50	—
340	471436,40	1212542,88	Метод спутниковых геодезических измерений (определений)	0,50	—
341	471472,98	1212630,04	Метод спутниковых геодезических измерений (определений)	0,50	—
342	471589,02	1212899,60	Метод спутниковых геодезических измерений (определений)	0,50	—
343	471613,50	1212950,03	Метод спутниковых геодезических измерений (определений)	0,50	—
344	471625,71	1212981,01	Метод спутниковых геодезических измерений (определений)	0,50	—
345	471639,05	1213013,41	Метод спутниковых геодезических измерений (определений)	0,50	—
346	471718,01	1213201,94	Метод спутниковых геодезических измерений (определений)	0,50	—
347	471751,14	1213286,63	Метод спутниковых геодезических измерений (определений)	0,50	—
348	471778,31	1213367,10	Метод спутниковых геодезических измерений (определений)	0,50	—
349	471779,34	1213371,38	Метод спутниковых геодезических измерений (определений)	0,50	—
350	471784,53	1213405,91	Метод спутниковых геодезических измерений (определений)	0,50	—
351	471784,81	1213409,63	Метод спутниковых геодезических измерений (определений)	0,50	—
352	471782,90	1213445,77	Метод спутниковых геодезических измерений (определений)	0,50	—
353	471772,62	1213505,12	Метод спутниковых геодезических измерений (определений)	0,50	—
354	471744,78	1213623,66	Метод спутниковых геодезических измерений (определений)	0,50	—
355	471724,28	1213717,21	Метод спутниковых геодезических измерений (определений)	0,50	—

ОПИСАНИЕ МЕСТОПОЛОЖЕНИЯ ГРАНИЦ
Публичный сервитут в целях размещения (эксплуатации) существующего объекта «Пусковой комплекс км 335-км 402 системы магистральных газопроводов «Ямал-Европа» на участке Торжок-Белосток (РФ

(наименование объекта, местоположение границ которого описано)

Сведения о местоположении границ объекта

1	2	3	4	5	6
356	471711,81	1213783,17	Метод спутниковых геодезических измерений (определений)	0,50	—
357	471700,63	1213857,39	Метод спутниковых геодезических измерений (определений)	0,50	—
358	471699,79	1213965,86	Метод спутниковых геодезических измерений (определений)	0,50	—
359	471700,38	1213982,91	Метод спутниковых геодезических измерений (определений)	0,50	—
360	471702,60	1214001,89	Метод спутниковых геодезических измерений (определений)	0,50	—
361	471707,76	1214139,58	Метод спутниковых геодезических измерений (определений)	0,50	—
362	471713,74	1214176,04	Метод спутниковых геодезических измерений (определений)	0,50	—
363	471716,91	1214205,43	Метод спутниковых геодезических измерений (определений)	0,50	—
364	471716,74	1214206,02	Метод спутниковых геодезических измерений (определений)	0,50	—
365	471716,82	1214206,55	Метод спутниковых геодезических измерений (определений)	0,50	—
366	471716,36	1214207,29	Метод спутниковых геодезических измерений (определений)	0,50	—
367	471712,90	1214219,01	Метод спутниковых геодезических измерений (определений)	0,50	—
368	471688,11	1214257,34	Метод спутниковых геодезических измерений (определений)	0,50	—
369	471668,57	1214284,10	Метод спутниковых геодезических измерений (определений)	0,50	—
370	471654,20	1214307,20	Метод спутниковых геодезических измерений (определений)	0,50	—
371	471608,89	1214398,40	Метод спутниковых геодезических измерений (определений)	0,50	—
372	471595,38	1214440,42	Метод спутниковых геодезических измерений (определений)	0,50	—
373	471588,79	1214470,06	Метод спутниковых геодезических измерений (определений)	0,50	—

ОПИСАНИЕ МЕСТОПОЛОЖЕНИЯ ГРАНИЦ
Публичный сервитут в целях размещения (эксплуатации) существующего объекта «Пусковой комплекс км 335-км 402 системы магистральных газопроводов «Ямал-Европа» на участке Торжок-Белосток (РФ

(наименование объекта, местоположение границ которого описано)

Сведения о местоположении границ объекта

1	2	3	4	5	6
374	471565,48	1214576,12	Метод спутниковых геодезических измерений (определений)	0,50	—
375	471587,82	1214585,09	Метод спутниковых геодезических измерений (определений)	0,50	—
376	471624,42	1214621,69	Метод спутниковых геодезических измерений (определений)	0,50	—
377	471637,82	1214671,69	Метод спутниковых геодезических измерений (определений)	0,50	—
378	471635,55	1214692,86	Метод спутниковых геодезических измерений (определений)	0,50	—
379	471609,35	1214813,84	Метод спутниковых геодезических измерений (определений)	0,50	—
380	471598,22	1214842,67	Метод спутниковых геодезических измерений (определений)	0,50	—
381	471561,62	1214879,27	Метод спутниковых геодезических измерений (определений)	0,50	—
382	471511,62	1214892,67	Метод спутниковых геодезических измерений (определений)	0,50	—
383	471499,48	1214891,46	Метод спутниковых геодезических измерений (определений)	0,50	—
384	471470,16	1215016,92	Метод спутниковых геодезических измерений (определений)	0,50	—
385	471407,90	1215465,09	Метод спутниковых геодезических измерений (определений)	0,50	—
386	471346,93	1215557,76	Метод спутниковых геодезических измерений (определений)	0,50	—
387	471318,16	1215595,77	Метод спутниковых геодезических измерений (определений)	0,50	—
388	471273,20	1215665,10	Метод спутниковых геодезических измерений (определений)	0,50	—
389	471248,45	1215706,89	Метод спутниковых геодезических измерений (определений)	0,50	—
390	471230,26	1215721,06	Метод спутниковых геодезических измерений (определений)	0,50	—
391	471199,54	1215681,60	Метод спутниковых геодезических измерений (определений)	0,50	—

ОПИСАНИЕ МЕСТОПОЛОЖЕНИЯ ГРАНИЦ
Публичный сервитут в целях размещения (эксплуатации) существующего объекта «Пусковой комплекс км 335-км 402 системы магистральных газопроводов «Ямал-Европа» на участке Торжок-Белосток (РФ

(наименование объекта, местоположение границ которого описано)

Сведения о местоположении границ объекта

1	2	3	4	5	6
392	471210,26	1215673,26	Метод спутниковых геодезических измерений (определений)	0,50	—
393	471230,69	1215638,75	Метод спутниковых геодезических измерений (определений)	0,50	—
394	471277,20	1215567,05	Метод спутниковых геодезических измерений (определений)	0,50	—
395	471295,12	1215543,37	Метод спутниковых геодезических измерений (определений)	0,50	—
396	471299,37	1215534,56	Метод спутниковых геодезических измерений (определений)	0,50	—
397	471304,96	1215521,04	Метод спутниковых геодезических измерений (определений)	0,50	—
398	471308,97	1215511,34	Метод спутниковых геодезических измерений (определений)	0,50	—
399	471313,37	1215498,62	Метод спутниковых геодезических измерений (определений)	0,50	—
400	471319,05	1215478,24	Метод спутниковых геодезических измерений (определений)	0,50	—
401	471326,52	1215447,29	Метод спутниковых геодезических измерений (определений)	0,50	—
402	471331,76	1215418,89	Метод спутниковых геодезических измерений (определений)	0,50	—
403	471333,95	1215407,18	Метод спутниковых геодезических измерений (определений)	0,50	—
404	471335,70	1215383,63	Метод спутниковых геодезических измерений (определений)	0,50	—
405	471338,34	1215364,86	Метод спутниковых геодезических измерений (определений)	0,50	—
406	471339,88	1215353,96	Метод спутниковых геодезических измерений (определений)	0,50	—
407	471342,23	1215340,17	Метод спутниковых геодезических измерений (определений)	0,50	—
408	471340,87	1215340,05	Метод спутниковых геодезических измерений (определений)	0,50	—
409	471341,10	1215337,39	Метод спутниковых геодезических измерений (определений)	0,50	—

ОПИСАНИЕ МЕСТОПОЛОЖЕНИЯ ГРАНИЦ
Публичный сервитут в целях размещения (эксплуатации) существующего объекта «Пусковой комплекс км 335-км 402 системы магистральных газопроводов «Ямал-Европа» на участке Торжок-Белосток (РФ

(наименование объекта, местоположение границ которого описано)

Сведения о местоположении границ объекта

1	2	3	4	5	6
410	471342,69	1215337,52	Метод спутниковых геодезических измерений (определений)	0,50	—
411	471344,51	1215326,84	Метод спутниковых геодезических измерений (определений)	0,50	—
412	471350,68	1215290,74	Метод спутниковых геодезических измерений (определений)	0,50	—
413	471358,18	1215251,09	Метод спутниковых геодезических измерений (определений)	0,50	—
414	471367,52	1215198,03	Метод спутниковых геодезических измерений (определений)	0,50	—
415	471376,49	1215148,12	Метод спутниковых геодезических измерений (определений)	0,50	—
416	471375,21	1215146,50	Метод спутниковых геодезических измерений (определений)	0,50	—
417	471359,87	1215144,03	Метод спутниковых геодезических измерений (определений)	0,50	—
418	471361,39	1215132,71	Метод спутниковых геодезических измерений (определений)	0,50	—
419	471364,52	1215133,22	Метод спутниковых геодезических измерений (определений)	0,50	—
420	471377,93	1215135,50	Метод спутниковых геодезических измерений (определений)	0,50	—
421	471378,76	1215135,17	Метод спутниковых геодезических измерений (определений)	0,50	—
422	471382,20	1215118,29	Метод спутниковых геодезических измерений (определений)	0,50	—
423	471382,97	1215109,55	Метод спутниковых геодезических измерений (определений)	0,50	—
424	471386,15	1215035,82	Метод спутниковых геодезических измерений (определений)	0,50	—
425	471386,27	1215031,22	Метод спутниковых геодезических измерений (определений)	0,50	—
426	471387,11	1215021,82	Метод спутниковых геодезических измерений (определений)	0,50	—
427	471395,78	1215021,96	Метод спутниковых геодезических измерений (определений)	0,50	—

ОПИСАНИЕ МЕСТОПОЛОЖЕНИЯ ГРАНИЦ
Публичный сервитут в целях размещения (эксплуатации) существующего объекта «Пусковой комплекс км 335-км 402 системы магистральных газопроводов «Ямал-Европа» на участке Торжок-Белосток (РФ

(наименование объекта, местоположение границ которого описано)

Сведения о местоположении границ объекта

1	2	3	4	5	6
428	471394,88	1215032,28	Метод спутниковых геодезических измерений (определений)	0,50	—
429	471393,24	1215061,38	Метод спутниковых геодезических измерений (определений)	0,50	—
430	471390,92	1215109,78	Метод спутниковых геодезических измерений (определений)	0,50	—
431	471390,23	1215118,17	Метод спутниковых геодезических измерений (определений)	0,50	—
432	471387,98	1215131,22	Метод спутниковых геодезических измерений (определений)	0,50	—
433	471387,51	1215134,16	Метод спутниковых геодезических измерений (определений)	0,50	—
434	471391,27	1215134,75	Метод спутниковых геодезических измерений (определений)	0,50	—
435	471389,45	1215146,60	Метод спутниковых геодезических измерений (определений)	0,50	—
436	471385,27	1215146,18	Метод спутниковых геодезических измерений (определений)	0,50	—
437	471351,56	1215338,30	Метод спутниковых геодезических измерений (определений)	0,50	—
438	471353,05	1215338,43	Метод спутниковых геодезических измерений (определений)	0,50	—
439	471352,82	1215341,09	Метод спутниковых геодезических измерений (определений)	0,50	—
440	471351,10	1215340,94	Метод спутниковых геодезических измерений (определений)	0,50	—
441	471348,23	1215357,27	Метод спутниковых геодезических измерений (определений)	0,50	—
442	471346,76	1215366,62	Метод спутниковых геодезических измерений (определений)	0,50	—
443	471343,90	1215397,00	Метод спутниковых геодезических измерений (определений)	0,50	—
444	471344,15	1215400,20	Метод спутниковых геодезических измерений (определений)	0,50	—
445	471346,07	1215401,97	Метод спутниковых геодезических измерений (определений)	0,50	—

ОПИСАНИЕ МЕСТОПОЛОЖЕНИЯ ГРАНИЦ
Публичный сервитут в целях размещения (эксплуатации) существующего объекта «Пусковой комплекс км 335-км 402 системы магистральных газопроводов «Ямал-Европа» на участке Торжок-Белосток (РФ

(наименование объекта, местоположение границ которого описано)

Сведения о местоположении границ объекта

1	2	3	4	5	6
446	471365,81	1215404,67	Метод спутниковых геодезических измерений (определений)	0,50	—
447	471420,96	1215007,76	Метод спутниковых геодезических измерений (определений)	0,50	—
448	471450,71	1214880,43	Метод спутниковых геодезических измерений (определений)	0,50	—
449	471431,73	1214873,26	Метод спутниковых геодезических измерений (определений)	0,50	—
450	471395,13	1214836,66	Метод спутниковых геодезических измерений (определений)	0,50	—
451	471381,73	1214786,66	Метод спутниковых геодезических измерений (определений)	0,50	—
452	471384,58	1214762,95	Метод спутниковых геодезических измерений (определений)	0,50	—
453	471414,21	1214641,52	Метод спутниковых геодезических измерений (определений)	0,50	—
454	471424,76	1214615,23	Метод спутниковых геодезических измерений (определений)	0,50	—
455	471461,36	1214578,63	Метод спутниковых геодезических измерений (определений)	0,50	—
456	471516,54	1214565,85	Метод спутниковых геодезических измерений (определений)	0,50	—
457	471519,37	1214550,98	Метод спутниковых геодезических измерений (определений)	0,50	—
458	471543,20	1214439,74	Метод спутниковых геодезических измерений (определений)	0,50	—
459	471561,87	1214381,31	Метод спутниковых геодезических измерений (определений)	0,50	—
460	471563,28	1214377,84	Метод спутниковых геодезических измерений (определений)	0,50	—
461	471615,31	1214273,53	Метод спутниковых геодезических измерений (определений)	0,50	—
462	471624,28	1214259,97	Метод спутниковых геодезических измерений (определений)	0,50	—
463	471646,52	1214229,59	Метод спутниковых геодезических измерений (определений)	0,50	—

ОПИСАНИЕ МЕСТОПОЛОЖЕНИЯ ГРАНИЦ
Публичный сервитут в целях размещения (эксплуатации) существующего объекта «Пусковой комплекс км 335-км 402 системы магистральных газопроводов «Ямал-Европа» на участке Торжок-Белосток (РФ

(наименование объекта, местоположение границ которого описано)

Сведения о местоположении границ объекта

1	2	3	4	5	6
464	471666,07	1214199,35	Метод спутниковых геодезических измерений (определений)	0,50	—
465	471664,30	1214183,50	Метод спутниковых геодезических измерений (определений)	0,50	—
466	471657,86	1214143,10	Метод спутниковых геодезических измерений (определений)	0,50	—
467	471652,66	1214004,69	Метод спутниковых геодезических измерений (определений)	0,50	—
468	471650,45	1213985,72	Метод спутниковых геодезических измерений (определений)	0,50	—
469	471649,79	1213966,20	Метод спутниковых геодезических измерений (определений)	0,50	—
470	471650,53	1213869,44	Метод спутниковых геодезических измерений (определений)	0,50	—
471	471641,56	1213915,72	Метод спутниковых геодезических измерений (определений)	0,50	—
472	471639,22	1213926,52	Метод спутниковых геодезических измерений (определений)	0,50	—
473	471630,63	1213991,49	Метод спутниковых геодезических измерений (определений)	0,50	—
474	471630,33	1214001,12	Метод спутниковых геодезических измерений (определений)	0,50	—
475	471630,98	1214005,28	Метод спутниковых геодезических измерений (определений)	0,50	—
476	471625,02	1214008,63	Метод спутниковых геодезических измерений (определений)	0,50	—
477	471623,91	1214001,12	Метод спутниковых геодезических измерений (определений)	0,50	—
478	471624,44	1213990,17	Метод спутниковых геодезических измерений (определений)	0,50	—
479	471628,58	1213957,88	Метод спутниковых геодезических измерений (определений)	0,50	—
480	471631,46	1213935,87	Метод спутниковых геодезических измерений (определений)	0,50	—
481	471631,19	1213932,51	Метод спутниковых геодезических измерений (определений)	0,50	—

ОПИСАНИЕ МЕСТОПОЛОЖЕНИЯ ГРАНИЦ
Публичный сервитут в целях размещения (эксплуатации) существующего объекта «Пусковой комплекс км 335-км 402 системы магистральных газопроводов «Ямал-Европа» на участке Торжок-Белосток (РФ

(наименование объекта, местоположение границ которого описано)

Сведения о местоположении границ объекта

1	2	3	4	5	6
482	471629,73	1213927,17	Метод спутниковых геодезических измерений (определений)	0,50	—
483	471625,84	1213924,27	Метод спутниковых геодезических измерений (определений)	0,50	—
484	471628,13	1213916,57	Метод спутниковых геодезических измерений (определений)	0,50	—
485	471631,52	1213916,13	Метод спутниковых геодезических измерений (определений)	0,50	—
486	471634,23	1213914,09	Метод спутниковых геодезических измерений (определений)	0,50	—
487	471635,88	1213911,90	Метод спутниковых геодезических измерений (определений)	0,50	—
488	471651,77	1213830,26	Метод спутниковых геодезических измерений (определений)	0,50	—
489	471654,55	1213809,91	Метод спутниковых геодезических измерений (определений)	0,50	—
490	471665,90	1213750,03	Метод спутниковых геодезических измерений (определений)	0,50	—
491	471673,91	1213713,50	Метод спутниковых геодезических измерений (определений)	0,50	—
492	471675,42	1213706,60	Метод спутниковых геодезических измерений (определений)	0,50	—
493	471695,98	1213612,77	Метод спутниковых геодезических измерений (определений)	0,50	—
494	471706,50	1213568,03	Метод спутниковых геодезических измерений (определений)	0,50	—
495	471713,55	1213534,79	Метод спутниковых геодезических измерений (определений)	0,50	—
496	471720,59	1213498,95	Метод спутниковых геодезических измерений (определений)	0,50	—
497	471730,92	1213446,40	Метод спутниковых геодезических измерений (определений)	0,50	—
498	471732,42	1213422,44	Метод спутниковых геодезических измерений (определений)	0,50	—
499	471732,79	1213398,03	Метод спутниковых геодезических измерений (определений)	0,50	—

ОПИСАНИЕ МЕСТОПОЛОЖЕНИЯ ГРАНИЦ
Публичный сервитут в целях размещения (эксплуатации) существующего объекта «Пусковой комплекс км 335-км 402 системы магистральных газопроводов «Ямал-Европа» на участке Торжок-Белосток (РФ

(наименование объекта, местоположение границ которого описано)

Сведения о местоположении границ объекта

1	2	3	4	5	6
500	471730,23	1213381,00	Метод спутниковых геодезических измерений (определений)	0,50	—
501	471704,36	1213304,28	Метод спутниковых геодезических измерений (определений)	0,50	—
502	471671,77	1213220,97	Метод спутниковых геодезических измерений (определений)	0,50	—
503	471583,38	1213009,91	Метод спутниковых геодезических измерений (определений)	0,50	—
504	471578,21	1213012,00	Метод спутниковых геодезических измерений (определений)	0,50	—
505	471575,54	1213005,47	Метод спутниковых геодезических измерений (определений)	0,50	—
506	471580,69	1213003,27	Метод спутниковых геодезических измерений (определений)	0,50	—
507	471567,32	1212969,23	Метод спутниковых геодезических измерений (определений)	0,50	—
508	471543,33	1212919,91	Метод спутниковых геодезических измерений (определений)	0,50	—
509	471426,92	1212649,49	Метод спутниковых геодезических измерений (определений)	0,50	—
510	471390,03	1212561,61	Метод спутниковых геодезических измерений (определений)	0,50	—
511	471363,41	1212487,20	Метод спутниковых геодезических измерений (определений)	0,50	—
512	471188,96	1212125,49	Метод спутниковых геодезических измерений (определений)	0,50	—
513	471180,47	1212106,69	Метод спутниковых геодезических измерений (определений)	0,50	—
514	471178,69	1212100,99	Метод спутниковых геодезических измерений (определений)	0,50	—
515	471158,93	1211994,91	Метод спутниковых геодезических измерений (определений)	0,50	—
516	471156,85	1211989,50	Метод спутниковых геодезических измерений (определений)	0,50	—
517	471122,14	1211928,65	Метод спутниковых геодезических измерений (определений)	0,50	—

ОПИСАНИЕ МЕСТОПОЛОЖЕНИЯ ГРАНИЦ

Публичный сервитут в целях размещения (эксплуатации) существующего объекта «Пусковой комплекс км 335-км 402 системы магистральных газопроводов «Ямал-Европа» на участке Торжок-Белосток (РФ

(наименование объекта, местоположение границ которого описано)

Сведения о местоположении границ объекта

1	2	3	4	5	6
518	471064,61	1211822,89	Метод спутниковых геодезических измерений (определений)	0,50	—
519	471034,89	1211746,87	Метод спутниковых геодезических измерений (определений)	0,50	—
520	471033,41	1211741,07	Метод спутниковых геодезических измерений (определений)	0,50	—
521	471032,08	1211729,27	Метод спутниковых геодезических измерений (определений)	0,50	—
522	471032,59	1211724,23	Метод спутниковых геодезических измерений (определений)	0,50	—
523	471174,74	1211032,99	Метод спутниковых геодезических измерений (определений)	0,50	—
524	471310,68	1210313,67	Метод спутниковых геодезических измерений (определений)	0,50	—
525	471480,48	1209482,66	Метод спутниковых геодезических измерений (определений)	0,50	—
526	471506,98	1209345,83	Метод спутниковых геодезических измерений (определений)	0,50	—
527	471509,15	1209319,68	Метод спутниковых геодезических измерений (определений)	0,50	—
528	471568,17	1209019,39	Метод спутниковых геодезических измерений (определений)	0,50	—
529	471662,98	1208558,52	Метод спутниковых геодезических измерений (определений)	0,50	—
530	471664,54	1208539,16	Метод спутниковых геодезических измерений (определений)	0,50	—
531	471616,96	1208248,88	Метод спутниковых геодезических измерений (определений)	0,50	—
532	471579,91	1208026,08	Метод спутниковых геодезических измерений (определений)	0,50	—
533	471548,80	1207827,51	Метод спутниковых геодезических измерений (определений)	0,50	—
534	471541,84	1207773,99	Метод спутниковых геодезических измерений (определений)	0,50	—
535	471541,37	1207746,17	Метод спутниковых геодезических измерений (определений)	0,50	—

ОПИСАНИЕ МЕСТОПОЛОЖЕНИЯ ГРАНИЦ
Публичный сервитут в целях размещения (эксплуатации) существующего объекта «Пусковой комплекс км 335-км 402 системы магистральных газопроводов «Ямал-Европа» на участке Торжок-Белосток (РФ

(наименование объекта, местоположение границ которого описано)

Сведения о местоположении границ объекта

1	2	3	4	5	6
536	471542,33	1207739,32	Метод спутниковых геодезических измерений (определений)	0,50	—
537	471545,50	1207728,20	Метод спутниковых геодезических измерений (определений)	0,50	—
538	471547,62	1207723,03	Метод спутниковых геодезических измерений (определений)	0,50	—
539	471562,46	1207695,97	Метод спутниковых геодезических измерений (определений)	0,50	—
540	471630,87	1207580,99	Метод спутниковых геодезических измерений (определений)	0,50	—
541	471755,24	1207388,54	Метод спутниковых геодезических измерений (определений)	0,50	—
542	471804,78	1207307,72	Метод спутниковых геодезических измерений (определений)	0,50	—
543	471842,60	1207243,30	Метод спутниковых геодезических измерений (определений)	0,50	—
544	471859,80	1207212,02	Метод спутниковых геодезических измерений (определений)	0,50	—
545	471861,45	1207207,72	Метод спутниковых геодезических измерений (определений)	0,50	—
546	471861,83	1207203,98	Метод спутниковых геодезических измерений (определений)	0,50	—
547	471859,92	1207192,26	Метод спутниковых геодезических измерений (определений)	0,50	—
548	471855,93	1207181,09	Метод спутниковых геодезических измерений (определений)	0,50	—
549	471832,22	1207127,18	Метод спутниковых геодезических измерений (определений)	0,50	—
550	471783,43	1207026,04	Метод спутниковых геодезических измерений (определений)	0,50	—
551	471698,76	1206870,59	Метод спутниковых геодезических измерений (определений)	0,50	—
552	471512,61	1206531,75	Метод спутниковых геодезических измерений (определений)	0,50	—
553	471228,59	1206010,01	Метод спутниковых геодезических измерений (определений)	0,50	—

ОПИСАНИЕ МЕСТОПОЛОЖЕНИЯ ГРАНИЦ
Публичный сервитут в целях размещения (эксплуатации) существующего объекта «Пусковой комплекс км 335-км 402 системы магистральных газопроводов «Ямал-Европа» на участке Торжок-Белосток (РФ

(наименование объекта, местоположение границ которого описано)

Сведения о местоположении границ объекта

1	2	3	4	5	6
554	471225,70	1206000,83	Метод спутниковых геодезических измерений (определений)	0,50	—
555	471193,11	1205708,52	Метод спутниковых геодезических измерений (определений)	0,50	—
556	471117,91	1205075,83	Метод спутниковых геодезических измерений (определений)	0,50	—
557	471107,50	1205001,34	Метод спутниковых геодезических измерений (определений)	0,50	—
558	471003,37	1204215,01	Метод спутниковых геодезических измерений (определений)	0,50	—
559	470976,23	1204002,11	Метод спутниковых геодезических измерений (определений)	0,50	—
560	470875,48	1203193,88	Метод спутниковых геодезических измерений (определений)	0,50	—
561	470858,91	1203045,42	Метод спутниковых геодезических измерений (определений)	0,50	—
562	470738,19	1202138,90	Метод спутниковых геодезических измерений (определений)	0,50	—
563	470718,53	1201985,08	Метод спутниковых геодезических измерений (определений)	0,50	—
564	470710,91	1201942,66	Метод спутниковых геодезических измерений (определений)	0,50	—
565	470677,17	1201845,78	Метод спутниковых геодезических измерений (определений)	0,50	—
566	470532,17	1201460,94	Метод спутниковых геодезических измерений (определений)	0,50	—
567	470409,82	1201137,90	Метод спутниковых геодезических измерений (определений)	0,50	—
568	470275,60	1200813,15	Метод спутниковых геодезических измерений (определений)	0,50	—
569	470167,70	1200559,19	Метод спутниковых геодезических измерений (определений)	0,50	—
570	470030,95	1200234,59	Метод спутниковых геодезических измерений (определений)	0,50	—
571	469860,57	1199800,24	Метод спутниковых геодезических измерений (определений)	0,50	—

ОПИСАНИЕ МЕСТОПОЛОЖЕНИЯ ГРАНИЦ
Публичный сервитут в целях размещения (эксплуатации) существующего объекта «Пусковой комплекс км 335-км 402 системы магистральных газопроводов «Ямал-Европа» на участке Торжок-Белосток (РФ

(наименование объекта, местоположение границ которого описано)

Сведения о местоположении границ объекта

1	2	3	4	5	6
572	469804,60	1199660,79	Метод спутниковых геодезических измерений (определений)	0,50	—
573	469378,54	1198653,36	Метод спутниковых геодезических измерений (определений)	0,50	—
574	469263,00	1198392,24	Метод спутниковых геодезических измерений (определений)	0,50	—
575	469193,15	1198219,15	Метод спутниковых геодезических измерений (определений)	0,50	—
576	469068,77	1197932,04	Метод спутниковых геодезических измерений (определений)	0,50	—
577	468963,01	1197656,89	Метод спутниковых геодезических измерений (определений)	0,50	—
578	468832,84	1197347,33	Метод спутниковых геодезических измерений (определений)	0,50	—
579	468476,78	1196515,89	Метод спутниковых геодезических измерений (определений)	0,50	—
580	468345,84	1196201,42	Метод спутниковых геодезических измерений (определений)	0,50	—
581	468269,27	1196015,86	Метод спутниковых геодезических измерений (определений)	0,50	—
582	468242,77	1195945,06	Метод спутниковых геодезических измерений (определений)	0,50	—
583	468241,19	1195936,30	Метод спутниковых геодезических измерений (определений)	0,50	—
584	468241,51	1195932,32	Метод спутниковых геодезических измерений (определений)	0,50	—
585	468280,19	1195692,34	Метод спутниковых геодезических измерений (определений)	0,50	—
586	468282,12	1195685,95	Метод спутниковых геодезических измерений (определений)	0,50	—
587	468645,24	1194890,08	Метод спутниковых геодезических измерений (определений)	0,50	—
588	468645,33	1194701,63	Метод спутниковых геодезических измерений (определений)	0,50	—
589	468623,48	1194184,15	Метод спутниковых геодезических измерений (определений)	0,50	—

ОПИСАНИЕ МЕСТОПОЛОЖЕНИЯ ГРАНИЦ

Публичный сервитут в целях размещения (эксплуатации) существующего объекта «Пусковой комплекс км 335-км 402 системы магистральных газопроводов «Ямал-Европа» на участке Торжок-Белосток (РФ

(наименование объекта, местоположение границ которого описано)

Сведения о местоположении границ объекта

1	2	3	4	5	6
590	468623,46	1194179,83	Метод спутниковых геодезических измерений (определений)	0,50	—
591	468609,20	1194180,82	Метод спутниковых геодезических измерений (определений)	0,50	—
592	468519,41	1194187,75	Метод спутниковых геодезических измерений (определений)	0,50	—
593	468507,78	1194194,40	Метод спутниковых геодезических измерений (определений)	0,50	—
594	468501,77	1194206,27	Метод спутниковых геодезических измерений (определений)	0,50	—
595	468505,65	1194327,38	Метод спутниковых геодезических измерений (определений)	0,50	—
596	468509,37	1194327,59	Метод спутниковых геодезических измерений (определений)	0,50	—
597	468509,22	1194330,26	Метод спутниковых геодезических измерений (определений)	0,50	—
598	468505,74	1194330,06	Метод спутниковых геодезических измерений (определений)	0,50	—
599	468505,97	1194337,40	Метод спутниковых геодезических измерений (определений)	0,50	—
600	468508,32	1194386,38	Метод спутниковых геодезических измерений (определений)	0,50	—
601	468509,97	1194472,71	Метод спутниковых геодезических измерений (определений)	0,50	—
602	468513,34	1194472,90	Метод спутниковых геодезических измерений (определений)	0,50	—
603	468513,19	1194475,56	Метод спутниковых геодезических измерений (определений)	0,50	—
604	468510,02	1194475,39	Метод спутниковых геодезических измерений (определений)	0,50	—
605	468516,26	1194802,73	Метод спутниковых геодезических измерений (определений)	0,50	—
606	468491,61	1194882,36	Метод спутниковых геодезических измерений (определений)	0,50	—
607	468428,20	1194936,40	Метод спутниковых геодезических измерений (определений)	0,50	—

ОПИСАНИЕ МЕСТОПОЛОЖЕНИЯ ГРАНИЦ
Публичный сервитут в целях размещения (эксплуатации) существующего объекта «Пусковой комплекс км 335-км 402 системы магистральных газопроводов «Ямал-Европа» на участке Торжок-Белосток (РФ

(наименование объекта, местоположение границ которого описано)

Сведения о местоположении границ объекта

1	2	3	4	5	6
608	468278,68	1194999,23	Метод спутниковых геодезических измерений (определений)	0,50	—
609	468259,94	1195004,64	Метод спутниковых геодезических измерений (определений)	0,50	—
610	468249,96	1195007,52	Метод спутниковых геодезических измерений (определений)	0,50	—
611	468220,24	1195010,19	Метод спутниковых геодезических измерений (определений)	0,50	—
612	467948,42	1195002,85	Метод спутниковых геодезических измерений (определений)	0,50	—
613	467948,19	1195006,04	Метод спутниковых геодезических измерений (определений)	0,50	—
614	467945,53	1195005,85	Метод спутниковых геодезических измерений (определений)	0,50	—
615	467945,75	1195002,77	Метод спутниковых геодезических измерений (определений)	0,50	—
616	467908,96	1195001,78	Метод спутниковых геодезических измерений (определений)	0,50	—
617	467909,01	1195004,84	Метод спутниковых геодезических измерений (определений)	0,50	—
618	467906,34	1195004,88	Метод спутниковых геодезических измерений (определений)	0,50	—
619	467906,29	1195001,71	Метод спутниковых геодезических измерений (определений)	0,50	—
620	467904,76	1195001,67	Метод спутниковых геодезических измерений (определений)	0,50	—
621	467851,34	1195013,73	Метод спутниковых геодезических измерений (определений)	0,50	—
622	467805,20	1195043,28	Метод спутниковых геодезических измерений (определений)	0,50	—
623	467391,12	1195483,18	Метод спутниковых геодезических измерений (определений)	0,50	—
624	467091,05	1195798,50	Метод спутниковых геодезических измерений (определений)	0,50	—
625	467074,68	1195822,22	Метод спутниковых геодезических измерений (определений)	0,50	—

ОПИСАНИЕ МЕСТОПОЛОЖЕНИЯ ГРАНИЦ
Публичный сервитут в целях размещения (эксплуатации) существующего объекта «Пусковой комплекс км 335-км 402 системы магистральных газопроводов «Ямал-Европа» на участке Торжок-Белосток (РФ

(наименование объекта, местоположение границ которого описано)

Сведения о местоположении границ объекта

1	2	3	4	5	6
626	467062,47	1195848,33	Метод спутниковых геодезических измерений (определений)	0,50	—
627	467015,12	1196012,46	Метод спутниковых геодезических измерений (определений)	0,50	—
628	467007,03	1196033,43	Метод спутниковых геодезических измерений (определений)	0,50	—
629	466999,97	1196047,43	Метод спутниковых геодезических измерений (определений)	0,50	—
630	466914,11	1196177,00	Метод спутниковых геодезических измерений (определений)	0,50	—
631	466913,64	1196178,22	Метод спутниковых геодезических измерений (определений)	0,50	—
632	466916,76	1196179,33	Метод спутниковых геодезических измерений (определений)	0,50	—
633	466915,87	1196181,84	Метод спутниковых геодезических измерений (определений)	0,50	—
634	466912,69	1196180,71	Метод спутниковых геодезических измерений (определений)	0,50	—
635	466897,49	1196220,35	Метод спутниковых геодезических измерений (определений)	0,50	—
636	466895,85	1196275,41	Метод спутниковых геодезических измерений (определений)	0,50	—
637	466912,34	1196379,00	Метод спутниковых геодезических измерений (определений)	0,50	—
638	466916,39	1196379,16	Метод спутниковых геодезических измерений (определений)	0,50	—
639	466916,29	1196381,83	Метод спутниковых геодезических измерений (определений)	0,50	—
640	466912,77	1196381,69	Метод спутниковых геодезических измерений (определений)	0,50	—
641	466921,03	1196433,60	Метод спутниковых геодезических измерений (определений)	0,50	—
642	466924,39	1196433,13	Метод спутниковых геодезических измерений (определений)	0,50	—
643	466924,76	1196435,78	Метод спутниковых геодезических измерений (определений)	0,50	—

ОПИСАНИЕ МЕСТОПОЛОЖЕНИЯ ГРАНИЦ
Публичный сервитут в целях размещения (эксплуатации) существующего объекта «Пусковой комплекс км 335-км 402 системы магистральных газопроводов «Ямал-Европа» на участке Торжок-Белосток (РФ

(наименование объекта, местоположение границ которого описано)

Сведения о местоположении границ объекта

1	2	3	4	5	6
644	466921,45	1196436,24	Метод спутниковых геодезических измерений (определений)	0,50	—
645	466924,83	1196457,46	Метод спутниковых геодезических измерений (определений)	0,50	—
646	466919,69	1196458,28	Метод спутниковых геодезических измерений (определений)	0,50	—
647	466916,30	1196436,97	Метод спутниковых геодезических измерений (определений)	0,50	—
648	466912,88	1196437,45	Метод спутниковых геодезических измерений (определений)	0,50	—
649	466912,51	1196434,80	Метод спутниковых геодезических измерений (определений)	0,50	—
650	466915,88	1196434,33	Метод спутниковых геодезических измерений (определений)	0,50	—
651	466907,46	1196381,48	Метод спутниковых геодезических измерений (определений)	0,50	—
652	466904,31	1196381,36	Метод спутниковых геодезических измерений (определений)	0,50	—
653	466904,41	1196378,69	Метод спутниковых геодезических измерений (определений)	0,50	—
654	466907,04	1196378,79	Метод спутниковых геодезических измерений (определений)	0,50	—
655	466890,63	1196275,74	Метод спутниковых геодезических измерений (определений)	0,50	—
656	466892,32	1196219,32	Метод спутниковых геодезических измерений (определений)	0,50	—
657	466907,79	1196178,98	Метод спутниковых геодезических измерений (определений)	0,50	—
658	466904,57	1196177,83	Метод спутниковых геодезических измерений (определений)	0,50	—
659	466905,47	1196175,32	Метод спутниковых геодезических измерений (определений)	0,50	—
660	466908,75	1196176,48	Метод спутниковых геодезических измерений (определений)	0,50	—
661	466909,47	1196174,61	Метод спутниковых геодезических измерений (определений)	0,50	—

ОПИСАНИЕ МЕСТОПОЛОЖЕНИЯ ГРАНИЦ
Публичный сервитут в целях размещения (эксплуатации) существующего объекта «Пусковой комплекс км 335-км 402 системы магистральных газопроводов «Ямал-Европа» на участке Торжок-Белосток (РФ

(наименование объекта, местоположение границ которого описано)

Сведения о местоположении границ объекта

1	2	3	4	5	6
662	466995,47	1196044,82	Метод спутниковых геодезических измерений (определений)	0,50	—
663	467002,26	1196031,32	Метод спутниковых геодезических измерений (определений)	0,50	—
664	467010,18	1196010,81	Метод спутниковых геодезических измерений (определений)	0,50	—
665	467057,58	1195846,50	Метод спутниковых геодезических измерений (определений)	0,50	—
666	467070,16	1195819,61	Метод спутниковых геодезических измерений (определений)	0,50	—
667	467087,01	1195795,22	Метод спутниковых геодезических измерений (определений)	0,50	—
668	467387,36	1195479,60	Метод спутниковых геодезических измерений (определений)	0,50	—
669	467801,86	1195039,25	Метод спутниковых геодезических измерений (определений)	0,50	—
670	467849,30	1195008,86	Метод спутниковых геодезических измерений (определений)	0,50	—
671	467904,26	1194996,46	Метод спутниковых геодезических измерений (определений)	0,50	—
672	467906,20	1194996,51	Метод спутниковых геодезических измерений (определений)	0,50	—
673	467906,14	1194992,89	Метод спутниковых геодезических измерений (определений)	0,50	—
674	467908,81	1194992,85	Метод спутниковых геодезических измерений (определений)	0,50	—
675	467908,87	1194996,58	Метод спутниковых геодезических измерений (определений)	0,50	—
676	467946,13	1194997,59	Метод спутниковых геодезических измерений (определений)	0,50	—
677	467946,40	1194993,89	Метод спутниковых геодезических измерений (определений)	0,50	—
678	467949,06	1194994,08	Метод спутниковых геодезических измерений (определений)	0,50	—
679	467948,80	1194997,66	Метод спутниковых геодезических измерений (определений)	0,50	—

ОПИСАНИЕ МЕСТОПОЛОЖЕНИЯ ГРАНИЦ
Публичный сервитут в целях размещения (эксплуатации) существующего объекта «Пусковой комплекс км 335-км 402 системы магистральных газопроводов «Ямал-Европа» на участке Торжок-Белосток (РФ

(наименование объекта, местоположение границ которого описано)

Сведения о местоположении границ объекта

1	2	3	4	5	6
680	468220,07	1195004,98	Метод спутниковых геодезических измерений (определений)	0,50	—
681	468249,00	1195002,39	Метод спутниковых геодезических измерений (определений)	0,50	—
682	468258,50	1194999,65	Метод спутниковых геодезических измерений (определений)	0,50	—
683	468276,94	1194994,32	Метод спутниковых геодезических измерений (определений)	0,50	—
684	468425,44	1194931,92	Метод спутниковых геодезических измерений (определений)	0,50	—
685	468487,08	1194879,39	Метод спутниковых геодезических измерений (определений)	0,50	—
686	468511,04	1194802,00	Метод спутниковых геодезических измерений (определений)	0,50	—
687	468504,81	1194475,10	Метод спутниковых геодезических измерений (определений)	0,50	—
688	468501,22	1194474,91	Метод спутниковых геодезических измерений (определений)	0,50	—
689	468501,37	1194472,24	Метод спутниковых геодезических измерений (определений)	0,50	—
690	468504,76	1194472,43	Метод спутниковых геодезических измерений (определений)	0,50	—
691	468503,13	1194386,56	Метод спутниковых геодезических измерений (определений)	0,50	—
692	468500,78	1194337,60	Метод спутниковых геодезических измерений (определений)	0,50	—
693	468500,52	1194329,78	Метод спутниковых геодезических измерений (определений)	0,50	—
694	468497,25	1194329,60	Метод спутниковых геодезических измерений (определений)	0,50	—
695	468497,40	1194326,93	Метод спутниковых геодезических измерений (определений)	0,50	—
696	468500,44	1194327,10	Метод спутниковых геодезических измерений (определений)	0,50	—
697	468496,53	1194205,11	Метод спутниковых геодезических измерений (определений)	0,50	—

ОПИСАНИЕ МЕСТОПОЛОЖЕНИЯ ГРАНИЦ
Публичный сервитут в целях размещения (эксплуатации) существующего объекта «Пусковой комплекс км 335-км 402 системы магистральных газопроводов «Ямал-Европа» на участке Торжок-Белосток (РФ

(наименование объекта, местоположение границ которого описано)

Сведения о местоположении границ объекта

1	2	3	4	5	6
698	468503,86	1194190,67	Метод спутниковых геодезических измерений (определений)	0,50	—
699	468517,85	1194182,66	Метод спутниковых геодезических измерений (определений)	0,50	—
700	468608,81	1194175,63	Метод спутниковых геодезических измерений (определений)	0,50	—
701	468623,44	1194174,61	Метод спутниковых геодезических измерений (определений)	0,50	—
702	468623,23	1194127,66	Метод спутниковых геодезических измерений (определений)	0,50	—
703	468618,66	1194127,70	Метод спутниковых геодезических измерений (определений)	0,50	—
704	468618,62	1194120,46	Метод спутниковых геодезических измерений (определений)	0,50	—
705	468623,12	1194120,42	Метод спутниковых геодезических измерений (определений)	0,50	—
706	468620,88	1194031,42	Метод спутниковых геодезических измерений (определений)	0,50	—
707	468619,00	1193923,66	Метод спутниковых геодезических измерений (определений)	0,50	—
708	468577,24	1193924,85	Метод спутниковых геодезических измерений (определений)	0,50	—
709	468541,99	1193926,02	Метод спутниковых геодезических измерений (определений)	0,50	—
710	468495,36	1193927,96	Метод спутниковых геодезических измерений (определений)	0,50	—
711	468495,32	1193926,28	Метод спутниковых геодезических измерений (определений)	0,50	—
712	468373,73	1193884,27	Метод спутниковых геодезических измерений (определений)	0,50	—
713	468348,41	1193934,11	Метод спутниковых геодезических измерений (определений)	0,50	—
714	468346,64	1193933,19	Метод спутниковых геодезических измерений (определений)	0,50	—
715	468372,74	1193881,80	Метод спутниковых геодезических измерений (определений)	0,50	—

ОПИСАНИЕ МЕСТОПОЛОЖЕНИЯ ГРАНИЦ
Публичный сервитут в целях размещения (эксплуатации) существующего объекта «Пусковой комплекс км 335-км 402 системы магистральных газопроводов «Ямал-Европа» на участке Торжок-Белосток (РФ

(наименование объекта, местоположение границ которого описано)

Сведения о местоположении границ объекта

1	2	3	4	5	6
716	468495,97	1193924,38	Метод спутниковых геодезических измерений (определений)	0,50	—
717	468495,97	1193923,92	Метод спутниковых геодезических измерений (определений)	0,50	—
718	468541,84	1193922,02	Метод спутниковых геодезических измерений (определений)	0,50	—
719	468577,11	1193920,85	Метод спутниковых геодезических измерений (определений)	0,50	—
720	468618,93	1193919,65	Метод спутниковых геодезических измерений (определений)	0,50	—
721	468615,10	1193699,61	Метод спутниковых геодезических измерений (определений)	0,50	—
722	468606,03	1193384,98	Метод спутниковых геодезических измерений (определений)	0,50	—
723	468444,08	1192484,12	Метод спутниковых геодезических измерений (определений)	0,50	—
724	468373,29	1192114,73	Метод спутниковых геодезических измерений (определений)	0,50	—
725	468201,57	1191086,27	Метод спутниковых геодезических измерений (определений)	0,50	—
726	468187,81	1191040,93	Метод спутниковых геодезических измерений (определений)	0,50	—
727	467992,60	1190808,78	Метод спутниковых геодезических измерений (определений)	0,50	—
728	467890,85	1190690,71	Метод спутниковых геодезических измерений (определений)	0,50	—
729	467779,54	1190555,80	Метод спутниковых геодезических измерений (определений)	0,50	—
730	467613,72	1190361,34	Метод спутниковых геодезических измерений (определений)	0,50	—
731	467529,91	1190266,99	Метод спутниковых геодезических измерений (определений)	0,50	—
732	467508,41	1190238,71	Метод спутниковых геодезических измерений (определений)	0,50	—
733	467482,87	1190210,32	Метод спутниковых геодезических измерений (определений)	0,50	—

ОПИСАНИЕ МЕСТОПОЛОЖЕНИЯ ГРАНИЦ
Публичный сервитут в целях размещения (эксплуатации) существующего объекта «Пусковой комплекс км 335-км 402 системы магистральных газопроводов «Ямал-Европа» на участке Торжок-Белосток (РФ

(наименование объекта, местоположение границ которого описано)

Сведения о местоположении границ объекта

1	2	3	4	5	6
734	467386,15	1190096,35	Метод спутниковых геодезических измерений (определений)	0,50	—
735	467355,71	1190071,61	Метод спутниковых геодезических измерений (определений)	0,50	—
736	467313,21	1190064,83	Метод спутниковых геодезических измерений (определений)	0,50	—
737	467228,33	1190063,94	Метод спутниковых геодезических измерений (определений)	0,50	—
738	467212,93	1190058,43	Метод спутниковых геодезических измерений (определений)	0,50	—
739	467185,12	1190036,21	Метод спутниковых геодезических измерений (определений)	0,50	—
740	466898,67	1189732,98	Метод спутниковых геодезических измерений (определений)	0,50	—
741	466807,98	1189636,18	Метод спутниковых геодезических измерений (определений)	0,50	—
742	466649,21	1189404,83	Метод спутниковых геодезических измерений (определений)	0,50	—
743	466354,63	1188958,68	Метод спутниковых геодезических измерений (определений)	0,50	—
744	466313,33	1188895,65	Метод спутниковых геодезических измерений (определений)	0,50	—
745	466290,96	1188852,38	Метод спутниковых геодезических измерений (определений)	0,50	—
746	466240,60	1188724,87	Метод спутниковых геодезических измерений (определений)	0,50	—
747	465969,75	1188027,63	Метод спутниковых геодезических измерений (определений)	0,50	—
748	465822,32	1187650,89	Метод спутниковых геодезических измерений (определений)	0,50	—
749	465727,42	1187411,16	Метод спутниковых геодезических измерений (определений)	0,50	—
750	465688,10	1187290,20	Метод спутниковых геодезических измерений (определений)	0,50	—
751	465568,03	1186928,20	Метод спутниковых геодезических измерений (определений)	0,50	—

ОПИСАНИЕ МЕСТОПОЛОЖЕНИЯ ГРАНИЦ
Публичный сервитут в целях размещения (эксплуатации) существующего объекта «Пусковой комплекс км 335-км 402 системы магистральных газопроводов «Ямал-Европа» на участке Торжок-Белосток (РФ

(наименование объекта, местоположение границ которого описано)

Сведения о местоположении границ объекта

1	2	3	4	5	6
752	465480,04	1186650,82	Метод спутниковых геодезических измерений (определений)	0,50	—
753	465428,17	1186505,39	Метод спутниковых геодезических измерений (определений)	0,50	—
754	465408,28	1186485,10	Метод спутниковых геодезических измерений (определений)	0,50	—
755	465335,73	1186427,12	Метод спутниковых геодезических измерений (определений)	0,50	—
756	465292,74	1186395,79	Метод спутниковых геодезических измерений (определений)	0,50	—
757	465277,33	1186387,63	Метод спутниковых геодезических измерений (определений)	0,50	—
758	465273,49	1186385,11	Метод спутниковых геодезических измерений (определений)	0,50	—
759	465194,37	1186322,25	Метод спутниковых геодезических измерений (определений)	0,50	—
760	465187,66	1186314,05	Метод спутниковых геодезических измерений (определений)	0,50	—
761	465170,79	1186281,02	Метод спутниковых геодезических измерений (определений)	0,50	—
762	465155,55	1186249,38	Метод спутниковых геодезических измерений (определений)	0,50	—
763	465133,46	1186186,41	Метод спутниковых геодезических измерений (определений)	0,50	—
764	465023,77	1185823,60	Метод спутниковых геодезических измерений (определений)	0,50	—
765	464989,49	1185729,60	Метод спутниковых геодезических измерений (определений)	0,50	—
766	464977,02	1185687,20	Метод спутниковых геодезических измерений (определений)	0,50	—
767	464964,87	1185633,64	Метод спутниковых геодезических измерений (определений)	0,50	—
768	464964,26	1185628,13	Метод спутниковых геодезических измерений (определений)	0,50	—
769	464964,53	1185535,21	Метод спутниковых геодезических измерений (определений)	0,50	—

ОПИСАНИЕ МЕСТОПОЛОЖЕНИЯ ГРАНИЦ
Публичный сервитут в целях размещения (эксплуатации) существующего объекта «Пусковой комплекс км 335-км 402 системы магистральных газопроводов «Ямал-Европа» на участке Торжок-Белосток (РФ

(наименование объекта, местоположение границ которого описано)

Сведения о местоположении границ объекта

1	2	3	4	5	6
770	464854,59	1185329,70	Метод спутниковых геодезических измерений (определений)	0,50	—
771	464800,76	1185237,88	Метод спутниковых геодезических измерений (определений)	0,50	—
772	464790,70	1185217,81	Метод спутниковых геодезических измерений (определений)	0,50	—
773	464782,25	1185196,09	Метод спутниковых геодезических измерений (определений)	0,50	—
774	464717,71	1185004,67	Метод спутниковых геодезических измерений (определений)	0,50	—
775	464469,13	1184223,10	Метод спутниковых геодезических измерений (определений)	0,50	—
776	464366,69	1183919,16	Метод спутниковых геодезических измерений (определений)	0,50	—
777	464324,94	1183802,67	Метод спутниковых геодезических измерений (определений)	0,50	—
778	464312,03	1183777,03	Метод спутниковых геодезических измерений (определений)	0,50	—
779	463773,42	1183307,96	Метод спутниковых геодезических измерений (определений)	0,50	—
780	463628,67	1183145,12	Метод спутниковых геодезических измерений (определений)	0,50	—
781	463354,15	1182830,39	Метод спутниковых геодезических измерений (определений)	0,50	—
782	463218,30	1182670,93	Метод спутниковых геодезических измерений (определений)	0,50	—
783	463057,16	1182473,00	Метод спутниковых геодезических измерений (определений)	0,50	—
784	462790,03	1182152,01	Метод спутниковых геодезических измерений (определений)	0,50	—
785	462367,62	1181626,56	Метод спутниковых геодезических измерений (определений)	0,50	—
786	461777,78	1180912,36	Метод спутниковых геодезических измерений (определений)	0,50	—
787	461423,26	1180475,68	Метод спутниковых геодезических измерений (определений)	0,50	—
788	461383,44	1180421,20	Метод спутниковых геодезических измерений (определений)	0,50	—

ОПИСАНИЕ МЕСТОПОЛОЖЕНИЯ ГРАНИЦ
Публичный сервитут в целях размещения (эксплуатации) существующего объекта «Пусковой комплекс км 335-км 402 системы магистральных газопроводов «Ямал-Европа» на участке Торжок-Белосток (РФ

(наименование объекта, местоположение границ которого описано)

Сведения о местоположении границ объекта

1	2	3	4	5	6
789	461321,10	1180320,56	Метод спутниковых геодезических измерений (определений)	0,50	—
790	461306,15	1180291,74	Метод спутниковых геодезических измерений (определений)	0,50	—
791	461214,61	1180108,37	Метод спутниковых геодезических измерений (определений)	0,50	—
792	461143,90	1179970,27	Метод спутниковых геодезических измерений (определений)	0,50	—
793	460763,93	1179214,72	Метод спутниковых геодезических измерений (определений)	0,50	—
794	460712,97	1179106,84	Метод спутниковых геодезических измерений (определений)	0,50	—
795	460290,33	1178253,79	Метод спутниковых геодезических измерений (определений)	0,50	—
796	460193,05	1178059,25	Метод спутниковых геодезических измерений (определений)	0,50	—
797	459988,37	1177634,14	Метод спутниковых геодезических измерений (определений)	0,50	—
798	459912,41	1177469,98	Метод спутниковых геодезических измерений (определений)	0,50	—
799	459857,91	1177357,39	Метод спутниковых геодезических измерений (определений)	0,50	—
800	459569,17	1176776,89	Метод спутниковых геодезических измерений (определений)	0,50	—
801	459560,40	1176757,34	Метод спутниковых геодезических измерений (определений)	0,50	—
802	459445,75	1176528,37	Метод спутниковых геодезических измерений (определений)	0,50	—
803	459386,64	1176403,57	Метод спутниковых геодезических измерений (определений)	0,50	—
804	459195,98	1176012,36	Метод спутниковых геодезических измерений (определений)	0,50	—
805	459002,30	1175625,55	Метод спутниковых геодезических измерений (определений)	0,50	—
806	458973,46	1175569,77	Метод спутниковых геодезических измерений (определений)	0,50	—
807	458850,69	1175313,14	Метод спутниковых геодезических измерений (определений)	0,50	—

ОПИСАНИЕ МЕСТОПОЛОЖЕНИЯ ГРАНИЦ
Публичный сервитут в целях размещения (эксплуатации) существующего объекта «Пусковой комплекс км 335-км 402 системы магистральных газопроводов «Ямал-Европа» на участке Торжок-Белосток (РФ

(наименование объекта, местоположение границ которого описано)

Сведения о местоположении границ объекта

1	2	3	4	5	6
808	458751,62	1175110,28	Метод спутниковых геодезических измерений (определений)	0,50	—
809	458617,88	1174838,50	Метод спутниковых геодезических измерений (определений)	0,50	—
810	458566,86	1174726,47	Метод спутниковых геодезических измерений (определений)	0,50	—
811	458514,57	1174617,06	Метод спутниковых геодезических измерений (определений)	0,50	—
812	458480,87	1174548,06	Метод спутниковых геодезических измерений (определений)	0,50	—
813	458474,50	1174533,18	Метод спутниковых геодезических измерений (определений)	0,50	—
814	458469,51	1174518,10	Метод спутниковых геодезических измерений (определений)	0,50	—
815	458463,58	1174494,50	Метод спутниковых геодезических измерений (определений)	0,50	—
816	458436,67	1174300,62	Метод спутниковых геодезических измерений (определений)	0,50	—
817	458351,55	1173726,22	Метод спутниковых геодезических измерений (определений)	0,50	—
818	458345,20	1173685,92	Метод спутниковых геодезических измерений (определений)	0,50	—
819	458335,47	1173638,19	Метод спутниковых геодезических измерений (определений)	0,50	—
820	458334,44	1173631,89	Метод спутниковых геодезических измерений (определений)	0,50	—
821	458318,59	1173608,29	Метод спутниковых геодезических измерений (определений)	0,50	—
822	458308,61	1173588,46	Метод спутниковых геодезических измерений (определений)	0,50	—
823	458299,58	1173574,10	Метод спутниковых геодезических измерений (определений)	0,50	—
824	458287,75	1173560,86	Метод спутниковых геодезических измерений (определений)	0,50	—
825	458282,31	1173550,93	Метод спутниковых геодезических измерений (определений)	0,50	—
826	458273,58	1173518,99	Метод спутниковых геодезических измерений (определений)	0,50	—

ОПИСАНИЕ МЕСТОПОЛОЖЕНИЯ ГРАНИЦ
Публичный сервитут в целях размещения (эксплуатации) существующего объекта «Пусковой комплекс км 335-км 402 системы магистральных газопроводов «Ямал-Европа» на участке Торжок-Белосток (РФ

(наименование объекта, местоположение границ которого описано)

Сведения о местоположении границ объекта

1	2	3	4	5	6
827	458247,71	1173349,22	Метод спутниковых геодезических измерений (определений)	0,50	—
828	458247,42	1173345,45	Метод спутниковых геодезических измерений (определений)	0,50	—
829	458250,06	1173334,27	Метод спутниковых геодезических измерений (определений)	0,50	—
830	458335,91	1173162,58	Метод спутниковых геодезических измерений (определений)	0,50	—
831	458360,02	1173113,05	Метод спутниковых геодезических измерений (определений)	0,50	—
832	458364,01	1173107,17	Метод спутниковых геодезических измерений (определений)	0,50	—
833	458366,42	1173104,53	Метод спутниковых геодезических измерений (определений)	0,50	—
834	458373,14	1173094,96	Метод спутниковых геодезических измерений (определений)	0,50	—
835	458518,22	1172810,35	Метод спутниковых геодезических измерений (определений)	0,50	—
836	458627,65	1172599,20	Метод спутниковых геодезических измерений (определений)	0,50	—
837	458639,31	1172561,27	Метод спутниковых геодезических измерений (определений)	0,50	—
838	458638,69	1172550,12	Метод спутниковых геодезических измерений (определений)	0,50	—
839	458631,76	1172525,87	Метод спутниковых геодезических измерений (определений)	0,50	—
840	458552,45	1172291,17	Метод спутниковых геодезических измерений (определений)	0,50	—
841	458407,32	1171881,36	Метод спутниковых геодезических измерений (определений)	0,50	—
842	458303,16	1171596,73	Метод спутниковых геодезических измерений (определений)	0,50	—
843	458167,41	1171224,11	Метод спутниковых геодезических измерений (определений)	0,50	—
844	458081,56	1170987,11	Метод спутниковых геодезических измерений (определений)	0,50	—
845	457952,82	1170655,05	Метод спутниковых геодезических измерений (определений)	0,50	—

ОПИСАНИЕ МЕСТОПОЛОЖЕНИЯ ГРАНИЦ
Публичный сервитут в целях размещения (эксплуатации) существующего объекта «Пусковой комплекс км 335-км 402 системы магистральных газопроводов «Ямал-Европа» на участке Торжок-Белосток (РФ

(наименование объекта, местоположение границ которого описано)

Сведения о местоположении границ объекта

1	2	3	4	5	6
846	457947,52	1170638,33	Метод спутниковых геодезических измерений (определений)	0,50	—
847	457943,16	1170617,52	Метод спутниковых геодезических измерений (определений)	0,50	—
848	457932,79	1170514,64	Метод спутниковых геодезических измерений (определений)	0,50	—
849	457929,24	1170497,10	Метод спутниковых геодезических измерений (определений)	0,50	—
850	457882,17	1170375,98	Метод спутниковых геодезических измерений (определений)	0,50	—
851	457786,18	1170122,47	Метод спутниковых геодезических измерений (определений)	0,50	—
852	457599,26	1169626,13	Метод спутниковых геодезических измерений (определений)	0,50	—
853	457560,54	1169555,20	Метод спутниковых геодезических измерений (определений)	0,50	—
854	457523,78	1169479,47	Метод спутниковых геодезических измерений (определений)	0,50	—
855	457513,55	1169453,14	Метод спутниковых геодезических измерений (определений)	0,50	—
856	457511,89	1169444,86	Метод спутниковых геодезических измерений (определений)	0,50	—
857	457511,33	1169424,80	Метод спутниковых геодезических измерений (определений)	0,50	—
858	457512,77	1169404,11	Метод спутниковых геодезических измерений (определений)	0,50	—
859	457514,52	1169396,63	Метод спутниковых геодезических измерений (определений)	0,50	—
860	457554,51	1169297,76	Метод спутниковых геодезических измерений (определений)	0,50	—
861	457560,21	1169246,66	Метод спутниковых геодезических измерений (определений)	0,50	—
862	457547,83	1169218,38	Метод спутниковых геодезических измерений (определений)	0,50	—
863	457493,45	1169138,24	Метод спутниковых геодезических измерений (определений)	0,50	—
864	457417,09	1169041,62	Метод спутниковых геодезических измерений (определений)	0,50	—

ОПИСАНИЕ МЕСТОПОЛОЖЕНИЯ ГРАНИЦ
Публичный сервитут в целях размещения (эксплуатации) существующего объекта «Пусковой комплекс км 335-км 402 системы магистральных газопроводов «Ямал-Европа» на участке Торжок-Белосток (РФ

(наименование объекта, местоположение границ которого описано)

Сведения о местоположении границ объекта

1	2	3	4	5	6
865	457404,73	1169023,33	Метод спутниковых геодезических измерений (определений)	0,50	—
866	457402,46	1169019,13	Метод спутниковых геодезических измерений (определений)	0,50	—
867	457208,56	1168560,20	Метод спутниковых геодезических измерений (определений)	0,50	—
868	456991,88	1168074,25	Метод спутниковых геодезических измерений (определений)	0,50	—
869	456798,04	1167627,63	Метод спутниковых геодезических измерений (определений)	0,50	—
870	456745,15	1167502,59	Метод спутниковых геодезических измерений (определений)	0,50	—
871	456679,83	1167308,92	Метод спутниковых геодезических измерений (определений)	0,50	—
872	456645,07	1167184,88	Метод спутниковых геодезических измерений (определений)	0,50	—
873	456640,06	1167172,32	Метод спутниковых геодезических измерений (определений)	0,50	—
874	456635,10	1167162,11	Метод спутниковых геодезических измерений (определений)	0,50	—
875	456429,57	1166800,25	Метод спутниковых геодезических измерений (определений)	0,50	—
876	456268,11	1166433,81	Метод спутниковых геодезических измерений (определений)	0,50	—
877	456180,79	1166236,83	Метод спутниковых геодезических измерений (определений)	0,50	—
878	456105,34	1166239,45	Метод спутниковых геодезических измерений (определений)	0,50	—
879	456054,11	1166241,62	Метод спутниковых геодезических измерений (определений)	0,50	—
880	455746,44	1166253,47	Метод спутниковых геодезических измерений (определений)	0,50	—
881	455672,14	1166256,79	Метод спутниковых геодезических измерений (определений)	0,50	—
882	455594,34	1166259,06	Метод спутниковых геодезических измерений (определений)	0,50	—
883	455521,51	1166260,74	Метод спутниковых геодезических измерений (определений)	0,50	—

ОПИСАНИЕ МЕСТОПОЛОЖЕНИЯ ГРАНИЦ
Публичный сервитут в целях размещения (эксплуатации) существующего объекта «Пусковой комплекс км 335-км 402 системы магистральных газопроводов «Ямал-Европа» на участке Торжок-Белосток (РФ

(наименование объекта, местоположение границ которого описано)

Сведения о местоположении границ объекта

1	2	3	4	5	6
884	455439,42	1166265,16	Метод спутниковых геодезических измерений (определений)	0,50	—
885	455368,41	1166247,44	Метод спутниковых геодезических измерений (определений)	0,50	—
886	455302,90	1166231,66	Метод спутниковых геодезических измерений (определений)	0,50	—
887	455236,78	1166215,45	Метод спутниковых геодезических измерений (определений)	0,50	—
888	455167,16	1166198,87	Метод спутниковых геодезических измерений (определений)	0,50	—
889	455101,06	1166182,41	Метод спутниковых геодезических измерений (определений)	0,50	—
890	454946,09	1166144,73	Метод спутниковых геодезических измерений (определений)	0,50	—
891	454868,92	1166125,43	Метод спутниковых геодезических измерений (определений)	0,50	—
892	454558,40	1166048,64	Метод спутниковых геодезических измерений (определений)	0,50	—
893	454091,12	1165933,99	Метод спутниковых геодезических измерений (определений)	0,50	—
894	453859,86	1165877,08	Метод спутниковых геодезических измерений (определений)	0,50	—
895	453780,00	1165857,27	Метод спутниковых геодезических измерений (определений)	0,50	—
896	453700,34	1165838,03	Метод спутниковых геодезических измерений (определений)	0,50	—
897	453619,20	1165816,27	Метод спутниковых геодезических измерений (определений)	0,50	—
898	453547,95	1165799,55	Метод спутниковых геодезических измерений (определений)	0,50	—
899	453321,53	1165744,81	Метод спутниковых геодезических измерений (определений)	0,50	—
900	453268,37	1165731,63	Метод спутниковых геодезических измерений (определений)	0,50	—
901	453263,63	1165730,75	Метод спутниковых геодезических измерений (определений)	0,50	—
902	453033,10	1165674,08	Метод спутниковых геодезических измерений (определений)	0,50	—

ОПИСАНИЕ МЕСТОПОЛОЖЕНИЯ ГРАНИЦ
Публичный сервитут в целях размещения (эксплуатации) существующего объекта «Пусковой комплекс км 335-км 402 системы магистральных газопроводов «Ямал-Европа» на участке Торжок-Белосток (РФ

(наименование объекта, местоположение границ которого описано)

Сведения о местоположении границ объекта

1	2	3	4	5	6
903	452952,77	1165655,52	Метод спутниковых геодезических измерений (определений)	0,50	—
904	452874,54	1165635,04	Метод спутниковых геодезических измерений (определений)	0,50	—
905	452795,60	1165615,47	Метод спутниковых геодезических измерений (определений)	0,50	—
906	452717,38	1165596,19	Метод спутниковых геодезических измерений (определений)	0,50	—
907	452638,31	1165576,96	Метод спутниковых геодезических измерений (определений)	0,50	—
908	452561,29	1165557,88	Метод спутниковых геодезических измерений (определений)	0,50	—
909	452402,68	1165519,48	Метод спутниковых геодезических измерений (определений)	0,50	—
910	452325,91	1165500,60	Метод спутниковых геодезических измерений (определений)	0,50	—
911	452245,33	1165504,52	Метод спутниковых геодезических измерений (определений)	0,50	—
912	452166,15	1165508,12	Метод спутниковых геодезических измерений (определений)	0,50	—
913	452143,20	1165508,63	Метод спутниковых геодезических измерений (определений)	0,50	—
914	452124,81	1165510,47	Метод спутниковых геодезических измерений (определений)	0,50	—
915	452122,81	1165490,57	Метод спутниковых геодезических измерений (определений)	0,50	—
916	452141,98	1165488,65	Метод спутниковых геодезических измерений (определений)	0,50	—
917	452165,47	1165488,13	Метод спутниковых геодезических измерений (определений)	0,50	—
918	452244,39	1165484,54	Метод спутниковых геодезических измерений (определений)	0,50	—
919	452327,85	1165480,48	Метод спутниковых геодезических измерений (определений)	0,50	—
920	452407,42	1165500,04	Метод спутниковых геодезических измерений (определений)	0,50	—
921	452566,05	1165538,46	Метод спутниковых геодезических измерений (определений)	0,50	—

ОПИСАНИЕ МЕСТОПОЛОЖЕНИЯ ГРАНИЦ
Публичный сервитут в целях размещения (эксплуатации) существующего объекта «Пусковой комплекс км 335-км 402 системы магистральных газопроводов «Ямал-Европа» на участке Торжок-Белосток (РФ

(наименование объекта, местоположение границ которого описано)

Сведения о местоположении границ объекта

1	2	3	4	5	6
922	452643,07	1165557,54	Метод спутниковых геодезических измерений (определений)	0,50	—
923	452722,14	1165576,77	Метод спутниковых геодезических измерений (определений)	0,50	—
924	452800,40	1165596,05	Метод спутниковых геодезических измерений (определений)	0,50	—
925	452879,48	1165615,66	Метод спутниковых геодезических измерений (определений)	0,50	—
926	452957,55	1165636,10	Метод спутниковых геодезических измерений (определений)	0,50	—
927	453037,74	1165654,62	Метод спутниковых геодезических измерений (определений)	0,50	—
928	453267,85	1165711,19	Метод спутниковых геодезических измерений (определений)	0,50	—
929	453272,61	1165712,07	Метод спутниковых геодезических измерений (определений)	0,50	—
930	453326,29	1165725,39	Метод спутниковых геодезических измерений (определений)	0,50	—
931	453552,59	1165780,09	Метод спутниковых геодезических измерений (определений)	0,50	—
932	453624,08	1165796,87	Метод спутниковых геодезических измерений (определений)	0,50	—
933	453705,28	1165818,65	Метод спутниковых геодезических измерений (определений)	0,50	—
934	453784,76	1165837,85	Метод спутниковых геодезических измерений (определений)	0,50	—
935	453864,64	1165857,66	Метод спутниковых геодезических измерений (определений)	0,50	—
936	454095,90	1165914,57	Метод спутниковых геодезических измерений (определений)	0,50	—
937	454563,18	1166029,22	Метод спутниковых геодезических измерений (определений)	0,50	—
938	454873,74	1166106,03	Метод спутниковых геодезических измерений (определений)	0,50	—
939	454950,87	1166125,31	Метод спутниковых геодезических измерений (определений)	0,50	—
940	455105,76	1166162,97	Метод спутниковых геодезических измерений (определений)	0,50	—

ОПИСАНИЕ МЕСТОПОЛОЖЕНИЯ ГРАНИЦ
Публичный сервитут в целях размещения (эксплуатации) существующего объекта «Пусковой комплекс км 335-км 402 системы магистральных газопроводов «Ямал-Европа» на участке Торжок-Белосток (РФ

(наименование объекта, местоположение границ которого описано)

Сведения о местоположении границ объекта

1	2	3	4	5	6
941	455171,90	1166179,43	Метод спутниковых геодезических измерений (определений)	0,50	—
942	455241,48	1166196,01	Метод спутниковых геодезических измерений (определений)	0,50	—
943	455307,62	1166212,22	Метод спутниковых геодезических измерений (определений)	0,50	—
944	455373,17	1166228,02	Метод спутниковых геодезических измерений (определений)	0,50	—
945	455441,34	1166245,02	Метод спутниковых геодезических измерений (определений)	0,50	—
946	455520,75	1166240,76	Метод спутниковых геодезических измерений (определений)	0,50	—
947	455593,82	1166239,06	Метод спутниковых геодезических измерений (определений)	0,50	—
948	455671,40	1166236,81	Метод спутниковых геодезических измерений (определений)	0,50	—
949	455745,60	1166233,49	Метод спутниковых геодезических измерений (определений)	0,50	—
950	456053,31	1166221,64	Метод спутниковых геодезических измерений (определений)	0,50	—
951	456104,58	1166219,47	Метод спутниковых геодезических измерений (определений)	0,50	—
952	456171,75	1166217,23	Метод спутниковых геодезических измерений (определений)	0,50	—
953	456172,10	1166217,21	Метод спутниковых геодезических измерений (определений)	0,50	—
954	456042,59	1165925,05	Метод спутниковых геодезических измерений (определений)	0,50	—
955	455867,03	1165487,41	Метод спутниковых геодезических измерений (определений)	0,50	—
956	455505,26	1164549,20	Метод спутниковых геодезических измерений (определений)	0,50	—
957	455169,92	1163667,29	Метод спутниковых геодезических измерений (определений)	0,50	—
958	454898,17	1162978,61	Метод спутниковых геодезических измерений (определений)	0,50	—
959	454893,47	1162970,19	Метод спутниковых геодезических измерений (определений)	0,50	—

ОПИСАНИЕ МЕСТОПОЛОЖЕНИЯ ГРАНИЦ
Публичный сервитут в целях размещения (эксплуатации) существующего объекта «Пусковой комплекс км 335-км 402 системы магистральных газопроводов «Ямал-Европа» на участке Торжок-Белосток (РФ

(наименование объекта, местоположение границ которого описано)

Сведения о местоположении границ объекта

1	2	3	4	5	6
960	454784,20	1162798,22	Метод спутниковых геодезических измерений (определений)	0,50	—
961	454662,55	1162607,94	Метод спутниковых геодезических измерений (определений)	0,50	—
962	454448,22	1162273,95	Метод спутниковых геодезических измерений (определений)	0,50	—
963	453877,42	1161358,14	Метод спутниковых геодезических измерений (определений)	0,50	—
964	453155,56	1160173,06	Метод спутниковых геодезических измерений (определений)	0,50	—
965	452816,90	1159694,95	Метод спутниковых геодезических измерений (определений)	0,50	—
966	452812,81	1159685,54	Метод спутниковых геодезических измерений (определений)	0,50	—
967	452795,74	1159601,97	Метод спутниковых геодезических измерений (определений)	0,50	—
968	452759,99	1159274,18	Метод спутниковых геодезических измерений (определений)	0,50	—
969	452723,67	1158279,94	Метод спутниковых геодезических измерений (определений)	0,50	—
970	452647,95	1157800,73	Метод спутниковых геодезических измерений (определений)	0,50	—
971	452647,64	1157796,83	Метод спутниковых геодезических измерений (определений)	0,50	—
972	452647,94	1157792,99	Метод спутниковых геодезических измерений (определений)	0,50	—
973	452685,70	1157550,21	Метод спутниковых геодезических измерений (определений)	0,50	—
974	452688,95	1157513,77	Метод спутниковых геодезических измерений (определений)	0,50	—
975	452679,57	1157296,13	Метод спутниковых геодезических измерений (определений)	0,50	—
976	452414,21	1156322,23	Метод спутниковых геодезических измерений (определений)	0,50	—
977	452053,64	1155408,17	Метод спутниковых геодезических измерений (определений)	0,50	—
978	452052,23	1155403,04	Метод спутниковых геодезических измерений (определений)	0,50	—

ОПИСАНИЕ МЕСТОПОЛОЖЕНИЯ ГРАНИЦ
Публичный сервитут в целях размещения (эксплуатации) существующего объекта «Пусковой комплекс км 335-км 402 системы магистральных газопроводов «Ямал-Европа» на участке Торжок-Белосток (РФ

(наименование объекта, местоположение границ которого описано)

Сведения о местоположении границ объекта

1	2	3	4	5	6
979	451945,36	1154753,23	Метод спутниковых геодезических измерений (определений)	0,50	—
980	451952,17	1154733,59	Метод спутниковых геодезических измерений (определений)	0,50	—
1	452008,21	1154727,53	Метод спутниковых геодезических измерений (определений)	0,50	—
981	471343,94	1215412,67	Метод спутниковых геодезических измерений (определений)	0,50	—
982	471364,54	1215413,76	Метод спутниковых геодезических измерений (определений)	0,50	—
983	471359,92	1215447,03	Метод спутниковых геодезических измерений (определений)	0,50	—
984	471313,78	1215517,17	Метод спутниковых геодезических измерений (определений)	0,50	—
985	471320,06	1215501,09	Метод спутниковых геодезических измерений (определений)	0,50	—
986	471325,97	1215480,44	Метод спутниковых геодезических измерений (определений)	0,50	—
987	471333,57	1215448,70	Метод спутниковых геодезических измерений (определений)	0,50	—
988	471339,57	1215418,53	Метод спутниковых геодезических измерений (определений)	0,50	—
989	471341,29	1215414,25	Метод спутниковых геодезических измерений (определений)	0,50	—
981	471343,94	1215412,67	Метод спутниковых геодезических измерений (определений)	0,50	—
990	458556,18	1172982,70	Метод спутниковых геодезических измерений (определений)	0,50	—
991	458558,86	1172983,91	Метод спутниковых геодезических измерений (определений)	0,50	—
992	458552,58	1172997,84	Метод спутниковых геодезических измерений (определений)	0,50	—
993	458549,91	1172996,63	Метод спутниковых геодезических измерений (определений)	0,50	—

ОПИСАНИЕ МЕСТОПОЛОЖЕНИЯ ГРАНИЦ
Публичный сервитут в целях размещения (эксплуатации) существующего объекта «Пусковой комплекс км 335-км 402 системы магистральных газопроводов «Ямал-Европа» на участке Торжок-Белосток (РФ

(наименование объекта, местоположение границ которого описано)

Сведения о местоположении границ объекта

1	2	3	4	5	6
990	458556,18	1172982,70	Метод спутниковых геодезических измерений (определений)	0,50	—
994	471649,21	1213798,48	Метод спутниковых геодезических измерений (определений)	0,50	—
995	471655,14	1213799,65	Метод спутниковых геодезических измерений (определений)	0,50	—
996	471653,99	1213805,59	Метод спутниковых геодезических измерений (определений)	0,50	—
997	471648,04	1213804,41	Метод спутниковых геодезических измерений (определений)	0,50	—
994	471649,21	1213798,48	Метод спутниковых геодезических измерений (определений)	0,50	—
998	471210,68	1215704,54	Метод спутниковых геодезических измерений (определений)	0,50	—
999	471211,68	1215704,54	Метод спутниковых геодезических измерений (определений)	0,50	—
1000	471211,68	1215705,54	Метод спутниковых геодезических измерений (определений)	0,50	—
1001	471210,68	1215705,54	Метод спутниковых геодезических измерений (определений)	0,50	—
998	471210,68	1215704,54	Метод спутниковых геодезических измерений (определений)	0,50	—

Схема расположения публичного сервитута

Лист № 58



Используемые условные знаки и обозначения:

– граница кадастрового квартала

– граница публичного сервитута

– граница сельского поселения (населенного пункта)

– граница муниципального района

Смоленский – обозначение муниципального района

Дивасовское – обозначение сельского поселения (населенного пункта)

Масштаб б/м

Кадастровый инженер

Кадастровый инженер Ольферт Оксана Владимировна СНИЛС 106-929-431 75 Идентификационный номер квалификационного аттестата 56-11-156 Российская Федерация, Оренбургская обл., г. Оренбург

Ольферт О.В.

Схема расположения публичного сервитута

Лист №59

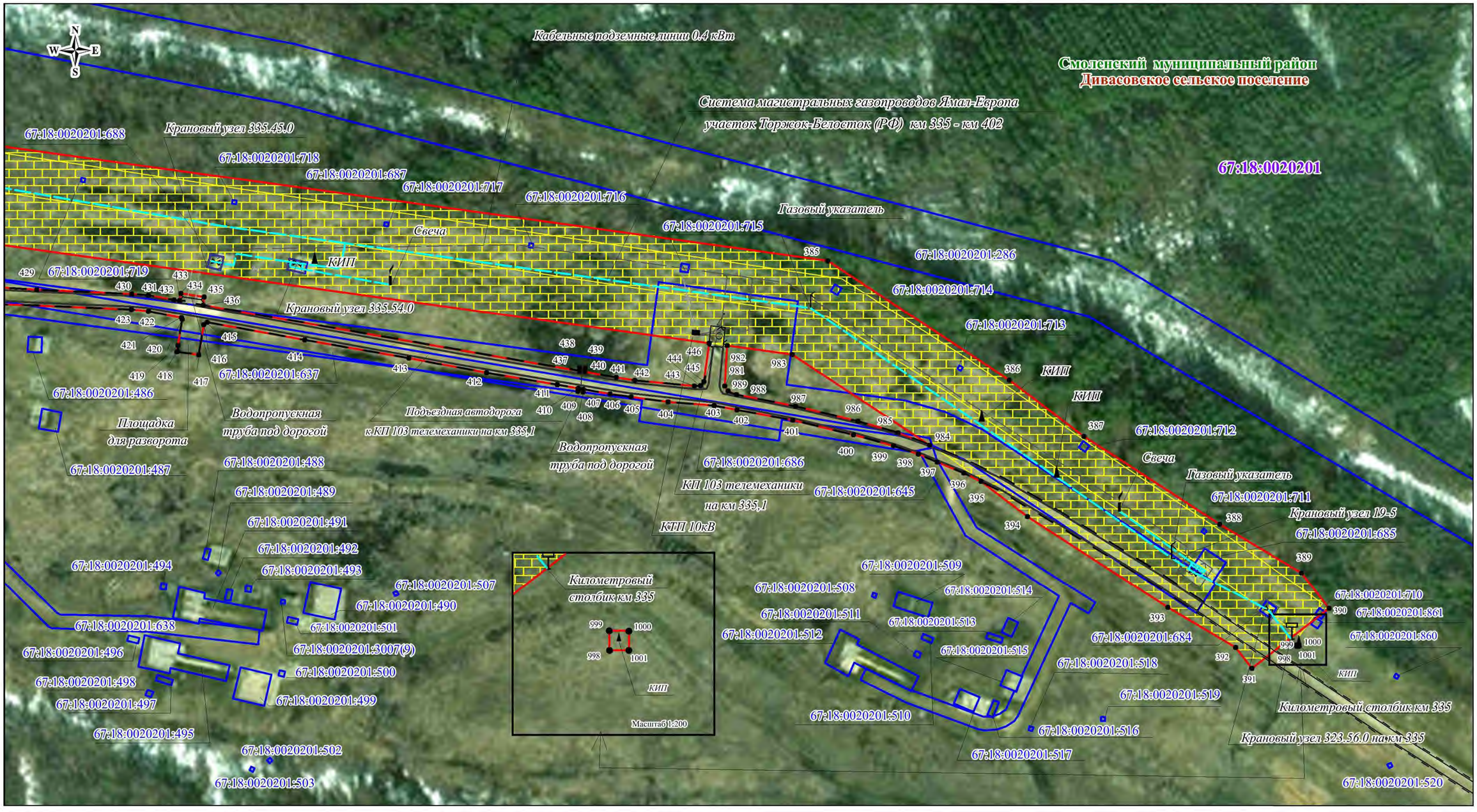

Масштаб 1:2000

Используемые условные знаки и обозначения:

- граница кадастрового квартала
- граница кадастрового участка
- граница публичного сервитута
- 67:18:0020201 – номер кадастрового квартала
- 67:18:0020201:708 – номер кадастрового участка
- 123 – характерная точка публичного сервитута
- граница сельского поселения
- граница населенного пункта
- граница муниципального района
- граница охранной зоны
- газопровод
- линия электропередач высокого напряжения
- подъездные автодороги
- километровый столбик
- газовый указатель
- КИП, КИК
- свеча
- опора ВЛ

Дивасовское – обозначение сельского поселения

Смоленский – обозначение муниципального района

Кадастровый инженер

Ольферт О.В.

Кадастровый инженер
Ольферт Оксана Владимировна
СНИЛС 106-929-437 75
56-11-156

Схема расположения публичного сервитута

Лист №59а

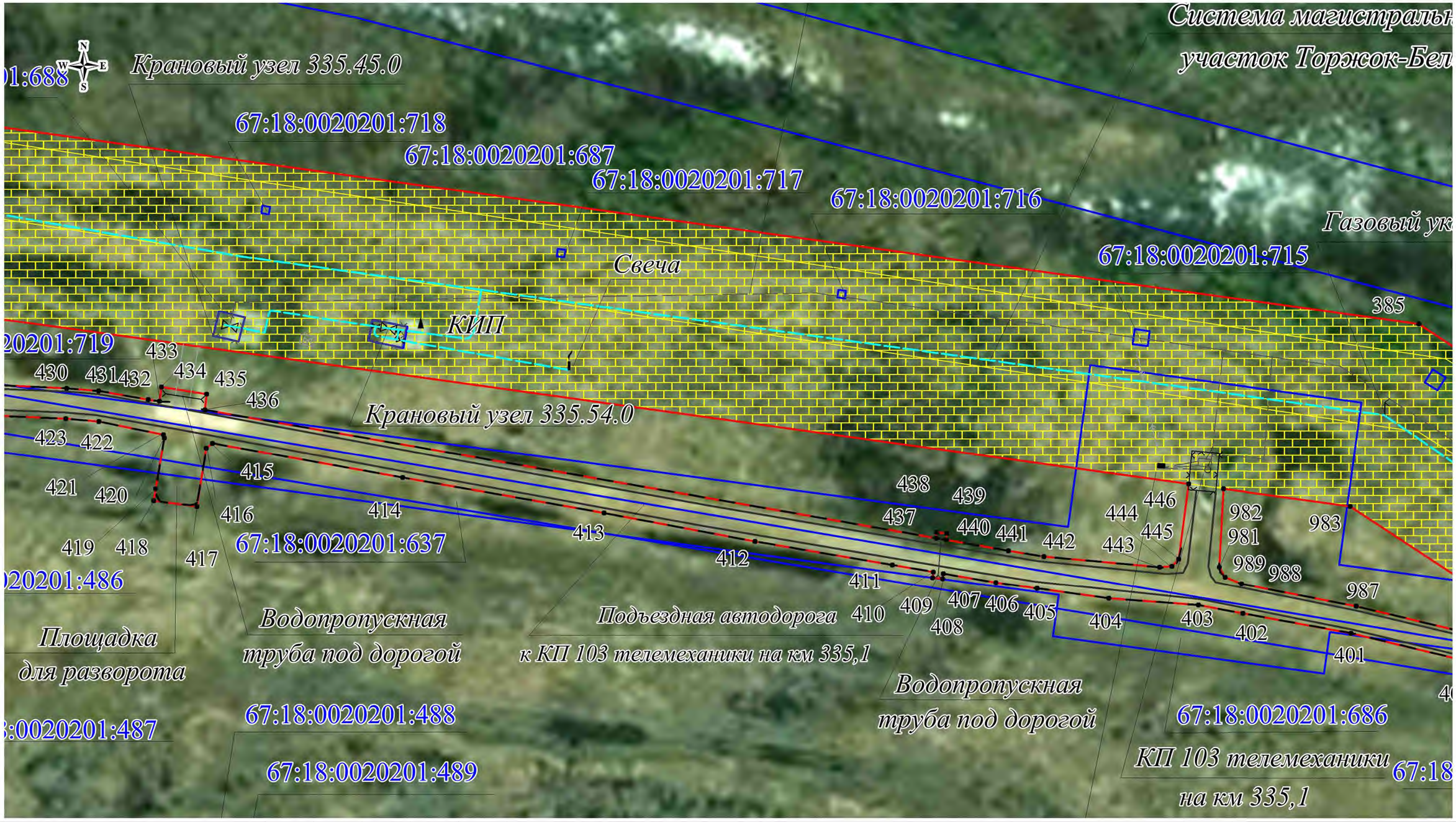

Используемые условные знаки и обозначения:

- граница кадастрового квартала
- граница кадастрового участка
- граница публичного сервитута
- 67:18:0020201 – номер кадастрового квартала
- 67:18:0020201:708 – номер кадастрового участка
- 123 – характерная точка публичного сервитута
- граница сельского поселения
- граница населенного пункта
- граница муниципального района
- граница охранной зоны
- газопровод
- линия электропередач высокого напряжения
- подъездные автодороги
- километровый столбик
- газовый указатель
- КИП, КИК
- свеча
- опора ВЛ

Дивасовское – обозначение сельского поселения

Смоленский – обозначение муниципального района

Масштаб 1:1000

Кадастровый инженер

Ольферт О.В.

Кадастровый инженер
Ольферт Оксана Владимировна
СНИЛС 106-929-431 75
56-11-156

Схема расположения публичного сервитута

Лист №60

Смоленский муниципальный район
Дивасовское сельское поселение

67:18:0020201

Система магистральных газопроводов Ямал-Европа
участок Торжок-Белосток (РФ) км 335 - км 402

67:18:0020201:729
67:18:0020201:728
67:18:0020201:727
67:18:0020201:726
67:18:0020201:725
67:18:0020201:724
67:18:0020201:723
67:18:0020201:722
67:18:0020201:721
67:18:0020201:720
67:18:0020201:709
67:18:0020201:708
67:18:0020201:286
67:18:0020201:457
67:18:0020201:456
67:18:0020201:458
67:18:0020201:474
67:18:0020201:637
67:18:0020201:475
67:18:0020201:467
67:18:0020201:3001(4)
67:18:0020201:480
67:18:0020201:483
67:18:0020201:484
67:18:0020201:638

КИП
Километровый столбик км 336
Газовый указатель
Узел подключения КС

370 371 372 373 374 375 376 377 378 379 380 381 382 383 384
460 459 458 457 456 455 454 453 452 451 450 449 448 447 427 428 426 425 424

Масштаб 1:2000

Используемые условные знаки и обозначения:

- граница кадастрового квартала
- граница кадастрового участка
- граница публичного сервитута
- 67:18:0020201 – номер кадастрового квартала
- 67:18:0020201:708 – номер кадастрового участка
- 123 – характерная точка публичного сервитута
- граница сельского поселения
- граница населенного пункта
- граница муниципального района
- граница охранной зоны
- газопровод
- линия электропередач высокого напряжения
- подъездные автодороги
- километровый столбик
- газовый указатель
- КИП, КИК
- свеча
- опора ВЛ

Дивасовское – обозначение сельского поселения
Смоленский – обозначение муниципального района

Ольферт Оксана Владимировна
Кадастровый инженер
Оренбургская обл., г. Оренбург
СНИЛС 106-929-437 75
идентификационный номер квалификационного аттестата
56-11-156

Кадастровый инженер Ольферт О.В.

Схема расположения публичного сервитута

Лист №61

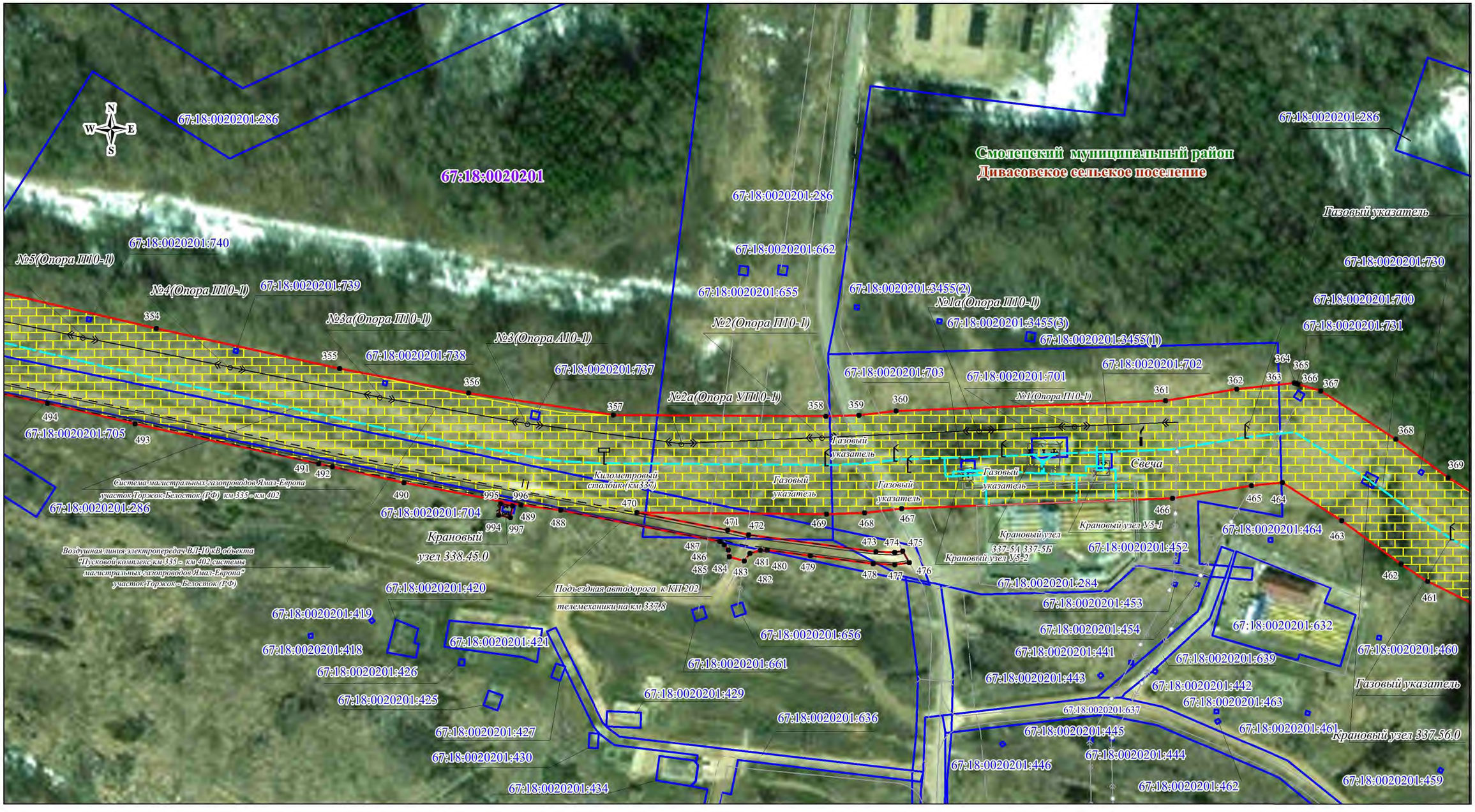

Используемые условные знаки и обозначения:

- граница кадастрового квартала
- граница кадастрового участка
- граница публичного сервитута
- 67:18:0020201 – номер кадастрового квартала
- 67:18:0020201:708 – номер кадастрового участка
- 123 – характерная точка публичного сервитута
- граница сельского поселения
- граница населенного пункта
- граница муниципального района
- граница охранной зоны
- газопровод
- линия электропередач высокого напряжения
- подъездные автодороги
- километровый столбик
- газовый указатель
- КИП, КИК
- свеча
- опора ВЛ

Дивасовское – обозначение сельского поселения

Смоленский – обозначение муниципального района

Масштаб 1:1000

Кадастровый инженер

Ольферт О.В.

Кадастровый инженер
Ольферт Оксана Владимировна
СНИЛС 106-929-437 75
56-11-156

Схема расположения публичного сервитута

Лист №61а

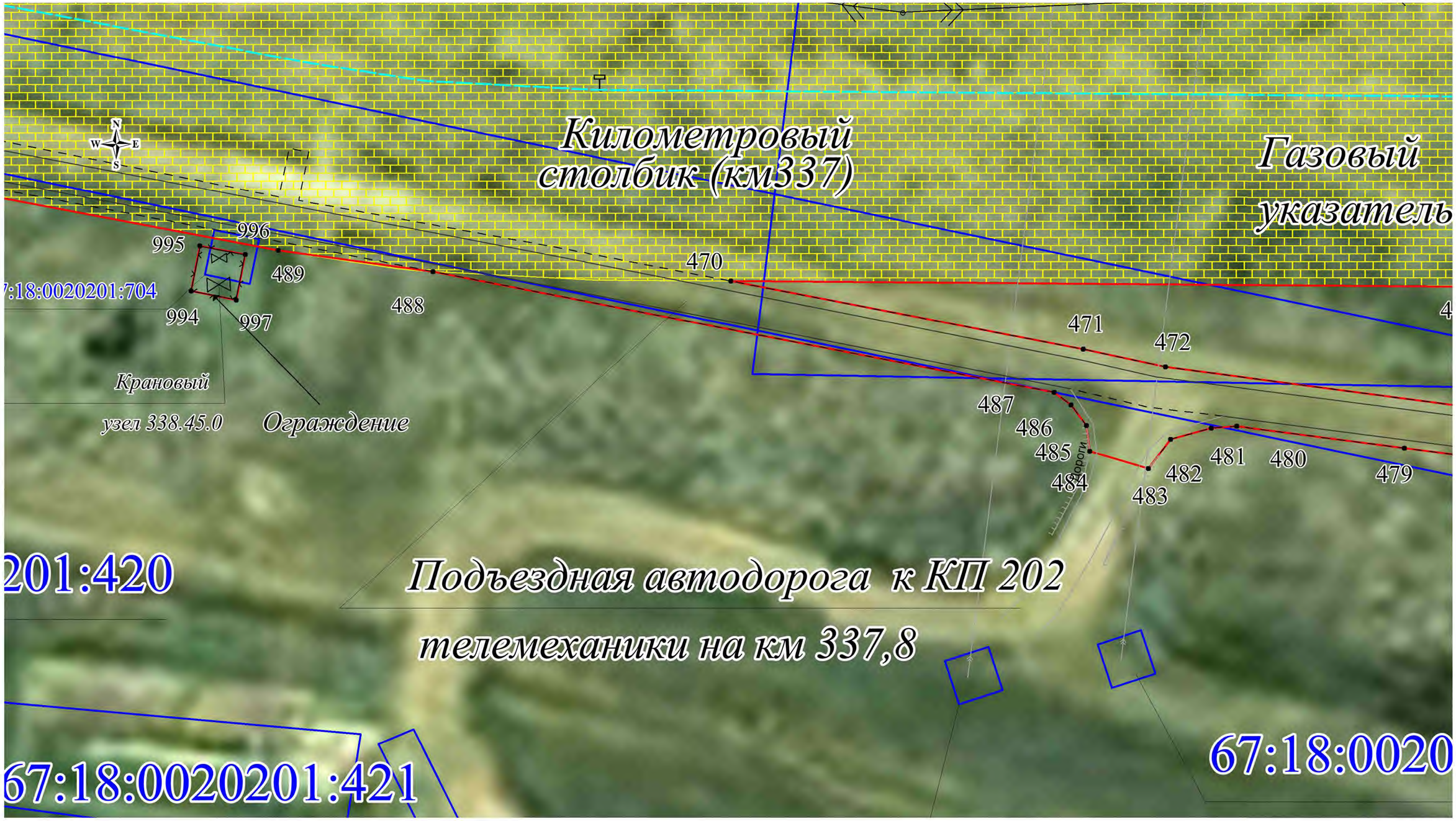

Используемые условные знаки и обозначения:

- граница кадастрового квартала
- граница кадастрового участка
- граница публичного сервитута
- 67:18:0020201 – номер кадастрового квартала
- 67:18:0020201:708 – номер кадастрового участка
- ● 123 – характерная точка публичного сервитута
- граница сельского поселения
- граница населенного пункта
- граница муниципального района
- граница охранной зоны
- газопровод
- линия электропередач высокого напряжения
- подъездные автодороги
- километровый столбик
- газовый указатель
- КИП, КИК
- свеча
- опора ВЛ

Дивасовское – обозначение сельского поселения

Смоленский – обозначение муниципального района

Масштаб 1:500

Кадастровый инженер

Ольферт О.В.

Кадастровый инженер
Ольферт Оксана Владимировна
СНИЛС 106-929-437 75
Идентификационный номер квалификационного аттестата
56-11-156

Схема расположения публичного сервитута

Лист №62

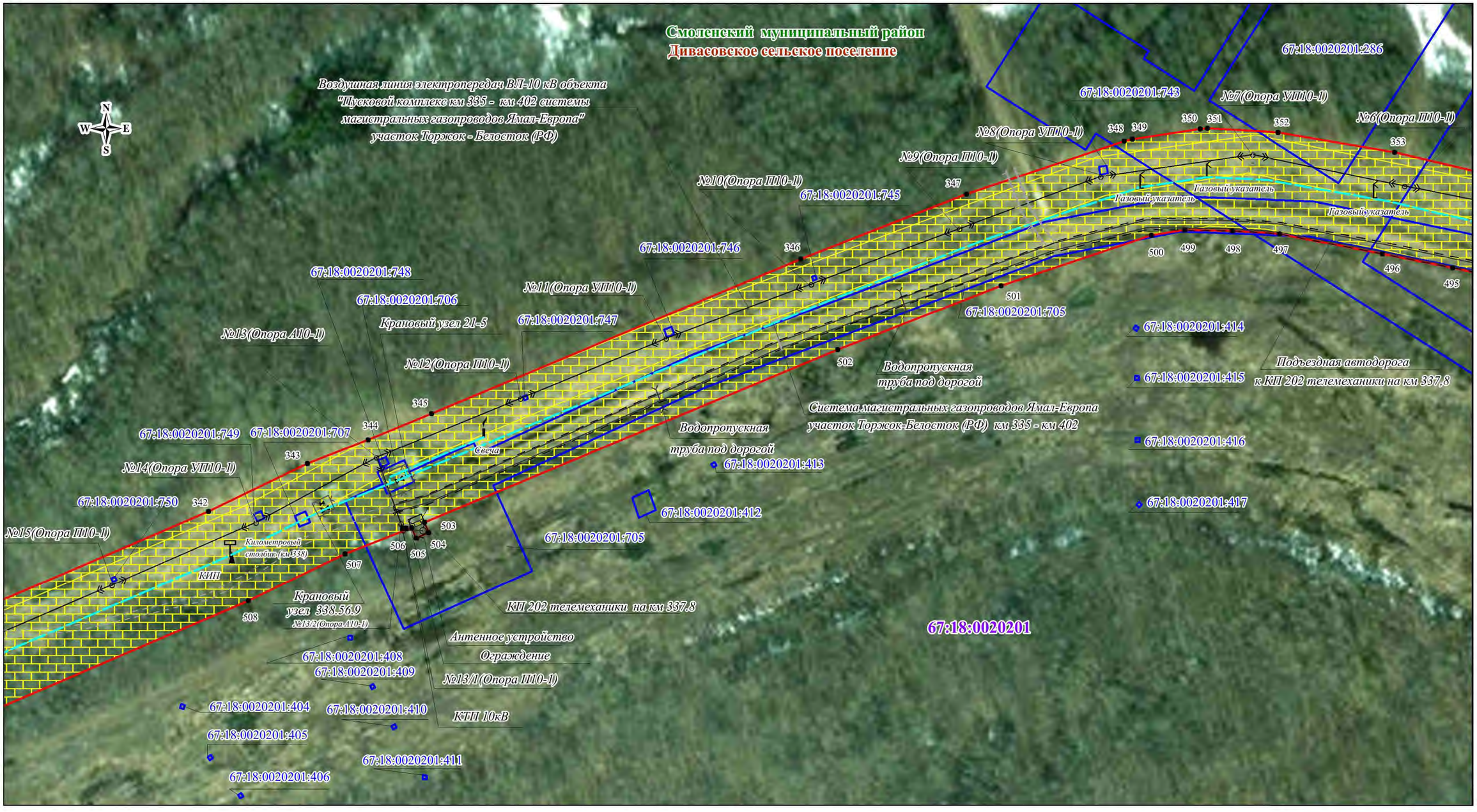

Используемые условные знаки и обозначения:

- граница кадастрового квартала
- граница кадастрового участка
- граница публичного сервитута
- 67:18:0020201 – номер кадастрового квартала
- 67:18:0020201:708 – номер кадастрового участка
- 123 – характерная точка публичного сервитута
- граница сельского поселения
- граница населенного пункта
- граница муниципального района
- граница охранной зоны
- газопровод
- линия электропередач высокого напряжения
- подъездные автодороги
- километровый столбик
- газовый указатель
- КИП, КИК
- свеча
- опора ВЛ

Дивасовское – обозначение сельского поселения

Смоленский – обозначение муниципального района

Масштаб 1:2000

Кадастровый инженер

Ольферт О.В.

Кадастровый инженер
Ольферт Оксана Владимировна
СНИЛС 106-929-437 75
56-11-156

Схема расположения публичного сервитута

Лист №63

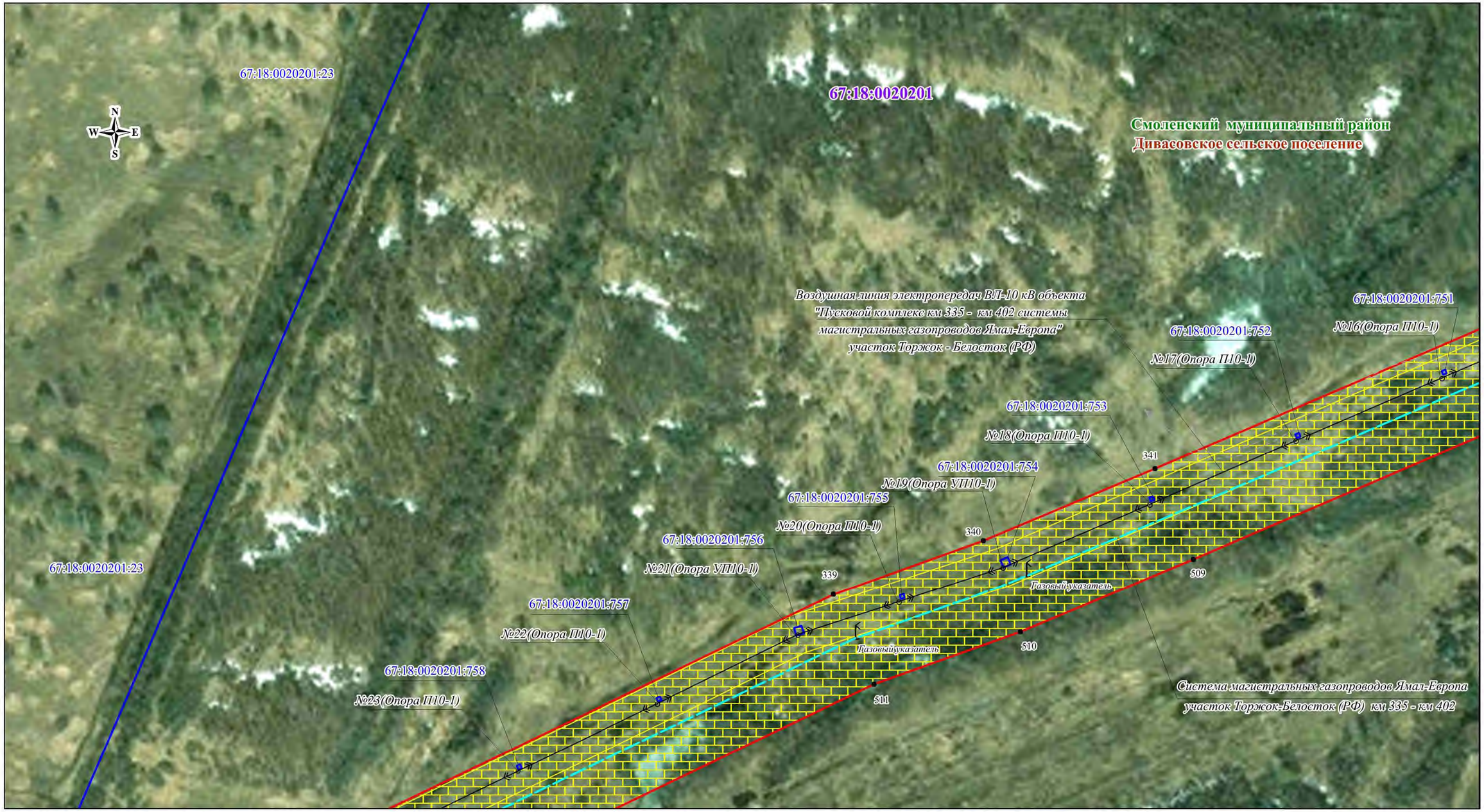

Используемые условные знаки и обозначения:

- граница кадастрового квартала
- граница кадастрового участка
- граница публичного сервитута
- 67:18:0020201 – номер кадастрового квартала
- 67:18:0020201:708 – номер кадастрового участка
- 123 – характерная точка публичного сервитута
- граница сельского поселения
- граница населенного пункта
- граница муниципального района
- граница охранной зоны
- газопровод
- линия электропередач высокого напряжения
- подъездные автодороги
- километровый столбик
- газовый указатель
- КИП, КИК
- свеча
- опора ВЛ

Дивасовское – обозначение сельского поселения

Смоленский – обозначение муниципального района

Масштаб 1:2000

Кадастровый инженер

Ольферт О.В.

Кадастровый инженер
Ольферт Оксана Владимировна
СНИЛС 106-929-437 75
56-11-156

Схема расположения публичного сервитута

Лист №64

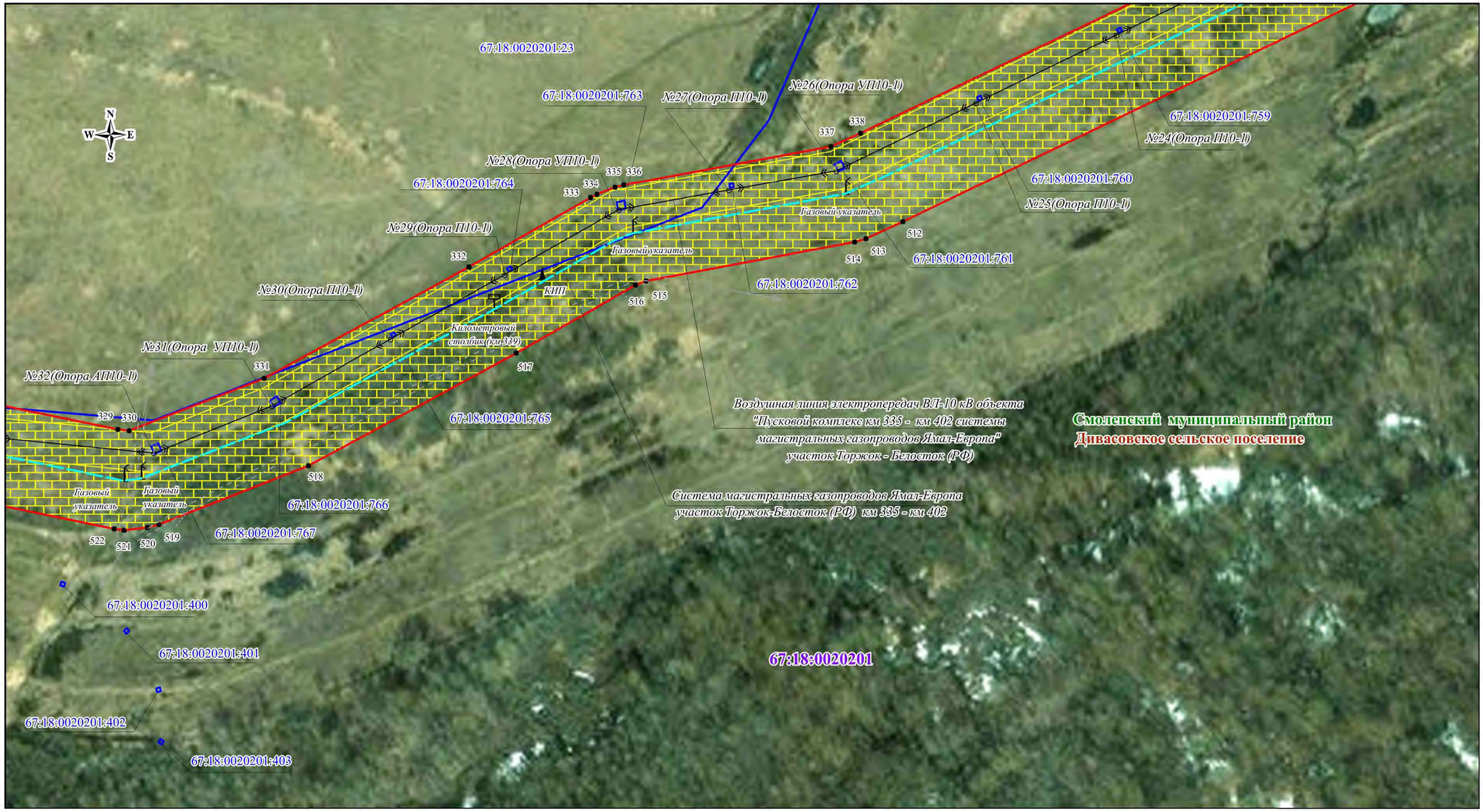

Используемые условные знаки и обозначения:

- граница кадастрового квартала
- граница кадастрового участка
- граница публичного сервитута
67:18:0020201 – номер кадастрового квартала
67:18:0020201:708 – номер кадастрового участка
123 – характерная точка публичного сервитута
- граница сельского поселения
- граница населенного пункта
- граница муниципального района
- граница охранной зоны
- газопровод
- линия электропередач высокого напряжения
- подъездные автодороги
- километровый столбик
- газовый указатель
- КИП, КИК
- свеча
- опора ВЛ

Дивасовское – обозначение сельского поселения
Смоленский – обозначение муниципального района

Масштаб 1:2000

Кадастровый инженер

Ольферт О.В.

Кадастровый инженер
РФ, Оренбургская обл., г. Оренбург
Ольферт Оксана Владимировна
СНИЛС 106-929-431 75
идентификационный номер квалификационного аттестата
56-11-156

Схема расположения публичного сервитута

Лист №65

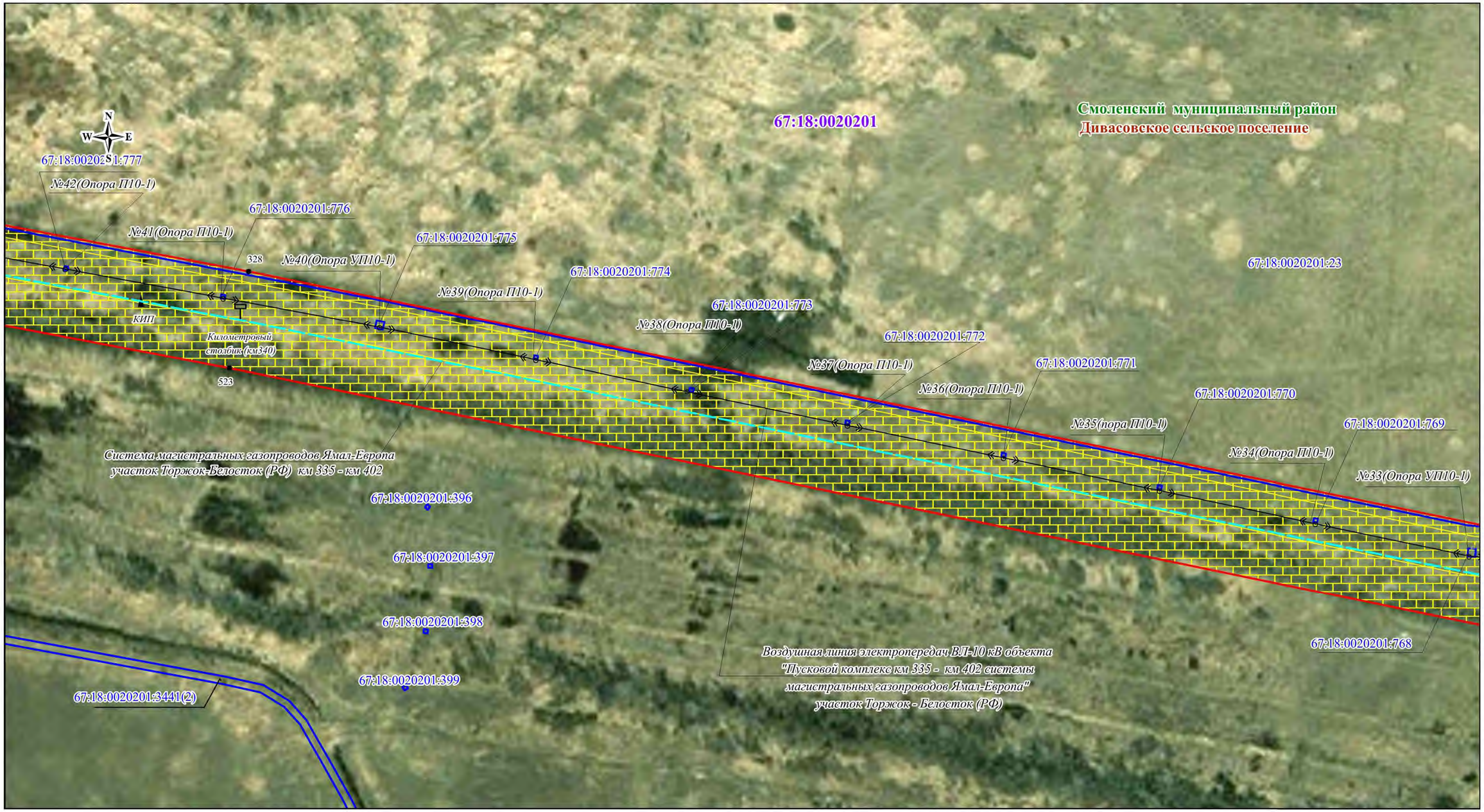

Используемые условные знаки и обозначения:

- граница кадастрового квартала
- граница кадастрового участка
- граница публичного сервитута
67:18:0020201 – номер кадастрового квартала
67:18:0020201:708 – номер кадастрового участка
123 – характерная точка публичного сервитута
- граница сельского поселения
- граница населенного пункта
- граница муниципального района
- граница охранной зоны
- газопровод
- линия электропередач высокого напряжения
- подъездные автодороги
- километровый столбик
- газовый указатель
- КИП, КИК
- свеча
- опора ВЛ

Дивасовское – обозначение сельского поселения
Смоленский – обозначение муниципального района

Масштаб 1:2000

Кадастровый инженер

Ольферт О.В.

Кадастровый инженер
Ольферт Оксана Владимировна
СНИЛС 106-929-437 75
56-11-156

Схема расположения публичного сервитута

Лист №66

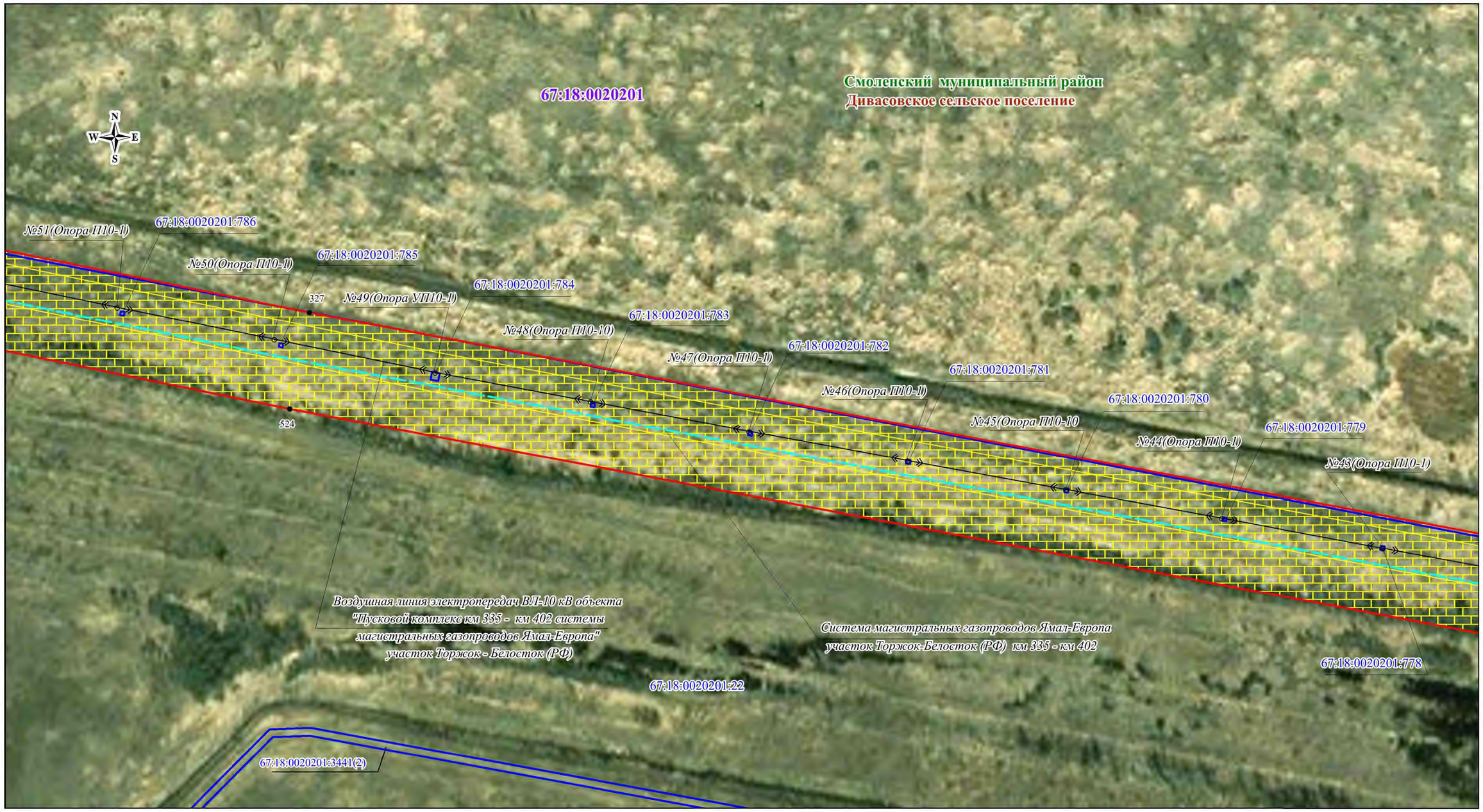

Используемые условные знаки и обозначения:

- граница кадастрового квартала
- граница кадастрового участка
- граница публичного сервитута
- 67:18:0020201 – номер кадастрового квартала
- 67:18:0020201:708 – номер кадастрового участка
- ● 123 – характерная точка публичного сервитута
- граница сельского поселения
- граница населенного пункта
- граница муниципального района
- граница охранной зоны
- газопровод
- линия электропередач высокого напряжения
- подъездные автодороги
- километровый столбик
- газовый указатель
- КИП, КИК
- свеча
- опора ВЛ

Дивасовское – обозначение сельского поселения

Смоленский – обозначение муниципального района

Масштаб 1:2000

Кадастровый инженер

Ольферт О.В.

Кадастровый инженер
Ольферт Оксана Владимировна
СНИЛС 106-929-431 75
56-11-156

Схема расположения публичного сервитута

Лист №67

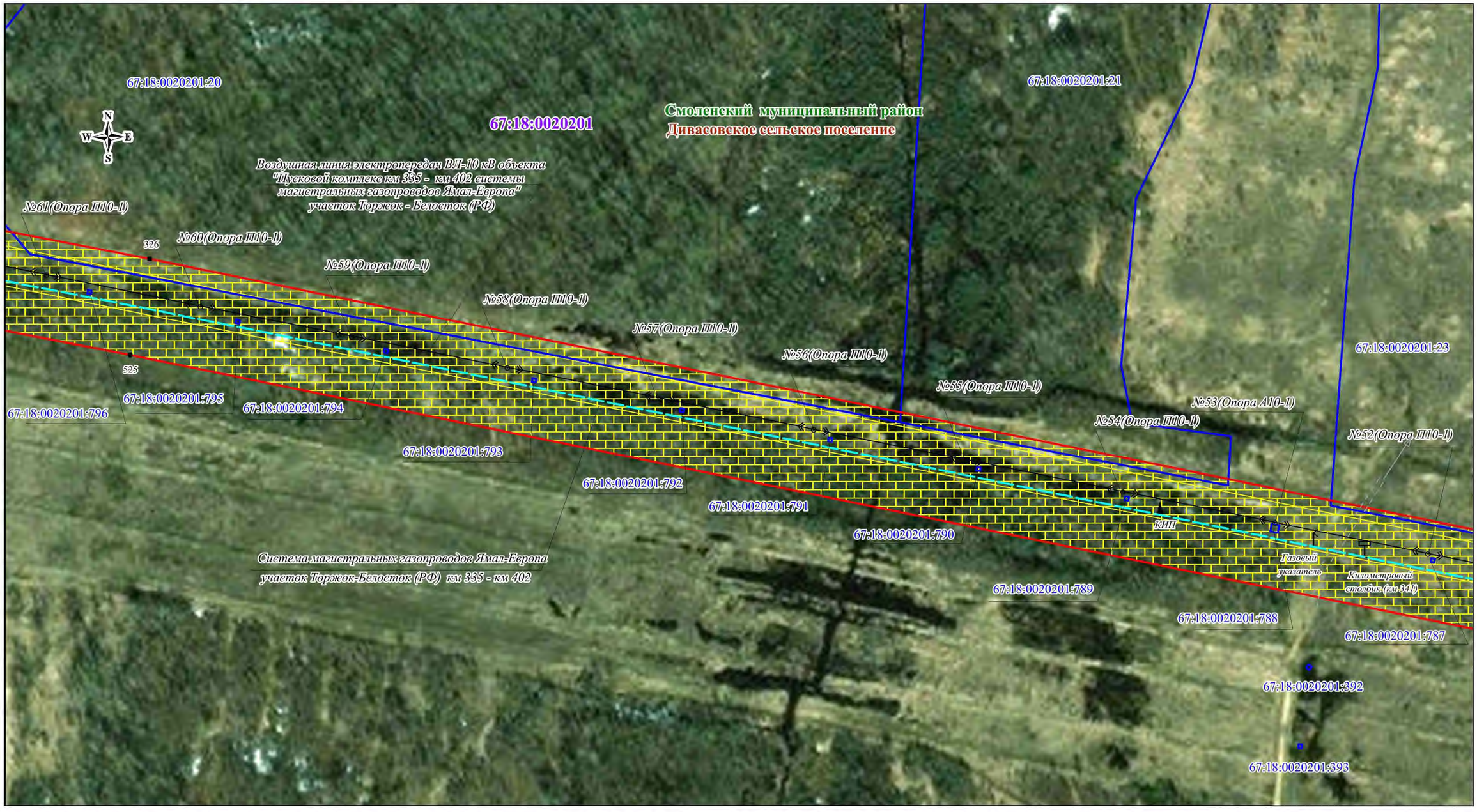

Используемые условные знаки и обозначения:

- граница кадастрового квартала
- граница кадастрового участка
- граница публичного сервитута
67:18:0020201 - номер кадастрового квартала
67:18:0020201:708 - номер кадастрового участка
123 - характерная точка публичного сервитута
- граница сельского поселения
- граница населенного пункта
- граница муниципального района
- граница охранной зоны
- газопровод
- линия электропередач высокого напряжения
- подъездные автодороги
- километровый столбик
- газовый указатель
- КИП, КИК
- свеча
- опора ВЛ

Дивасовское - обозначение сельского поселения
Смоленский - обозначение муниципального района

Масштаб 1:2000

Кадастровый инженер

Ольферт О.В.

Кадастровый инженер
РФ, Оренбургская обл., г. Оренбург
Ольферт
Оксана
Владимировна
СНИЛС 106-929-431 75
идентификационный номер квалификационного аттестата
56-11-156

Схема расположения публичного сервитута

Лист №68

Смоленский муниципальный район
Дивасовское сельское поселение

67:18:0020201:19

67:18:0020201

67:18:0020201:20

Воздушная линия электропередач ВЛ-10 кВ объекта "Пусковой комплекс км 335 - км 402 системы магистральных газопроводов Ямал-Европа" участок Торжок - Белосток (РФ)

№70(Опора П10-1)

№69(Опора П10-1)

№68(Опора П10-1)

№67(Опора П10-1)

№66(Опора П10-1)

№65(Опора П10-1)

№64(Опора П10-1)

№63(Опора П10-1)

№62/1(Опора УП10-1)

№62(Опора УП10-1)

67:18:0020201:805

67:18:0020201:804

67:18:0020201:803

67:18:0020201:802

67:18:0020201:801

67:18:0020201:800

67:18:0020201:799

67:18:0020201:798

67:18:0020201:797

67:18:0020201:939

67:18:0020201:359

67:18:0020201:364

323

324

325

528

527

526

Километровый столбик (км 342)

Газовый указатель

Газовый указатель

КИП

Система магистральных газопроводов Ямал-Европа
участок Торжок-Белосток (РФ) км 335 - км 402

Масштаб 1:2000

Используемые условные знаки и обозначения:

- граница кадастрового квартала
- граница кадастрового участка
- граница публичного сервитута
- 67:18:0020201 – номер кадастрового квартала
- 67:18:0020201:708 – номер кадастрового участка
- 123 – характерная точка публичного сервитута
- граница сельского поселения
- граница населенного пункта
- граница муниципального района
- граница охранной зоны
- газопровод
- линия электропередач высокого напряжения
- подъездные автодороги
- километровый столбик
- газовый указатель
- КИП, КИК
- свеча
- опора ВЛ

Дивасовское – обозначение сельского поселения

Смоленский – обозначение муниципального района

Кадастровый инженер

Ольферт О.В.

Кадастровый инженер
Ольферт Оксана Владимировна
СНИЛС 106-929-437 75
56-11-156

Схема расположения публичного сервитута

Лист №69

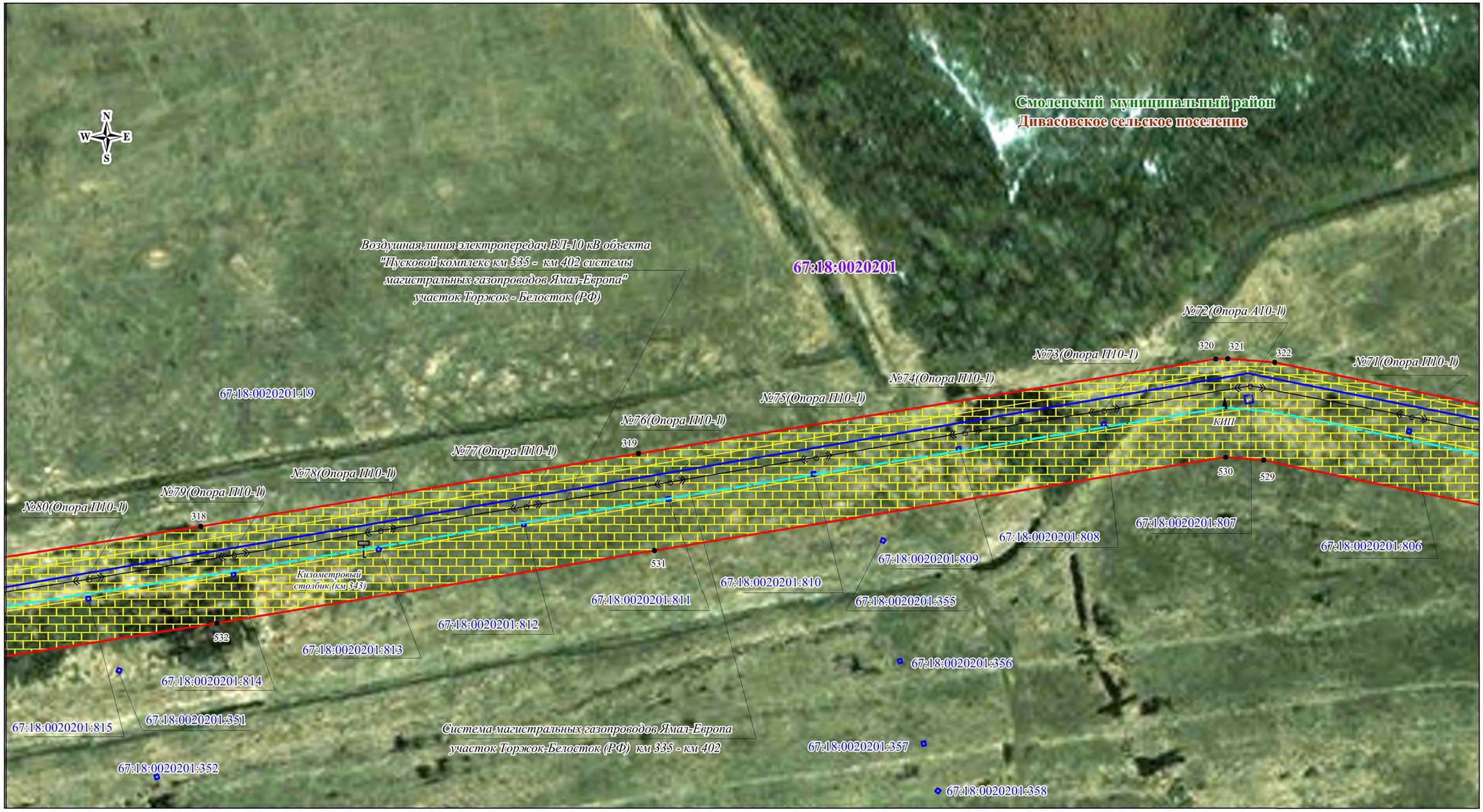

Используемые условные знаки и обозначения:

- граница кадастрового квартала
- граница кадастрового участка
- граница публичного сервитута
67:18:0020201 - номер кадастрового квартала
67:18:0020201:708 - номер кадастрового участка
● 123 - характерная точка публичного сервитута
- граница сельского поселения
- граница населенного пункта
- граница муниципального района
- граница охранной зоны
- газопровод
- линия электропередач высокого напряжения
- подъездные автодороги
- километровый столбик
- газовый указатель
- КИП, КИК
- свеча
- опора ВЛ

Дивасовское - обозначение сельского поселения
Смоленский - обозначение муниципального района

Масштаб 1:2000

Кадастровый инженер

Ольферт О.В.

Кадастровый инженер
Ольферт
Оксана
Владимировна
СНИЛС 106-929-431 75
56-11-156

Схема расположения публичного сервитута

Лист №70

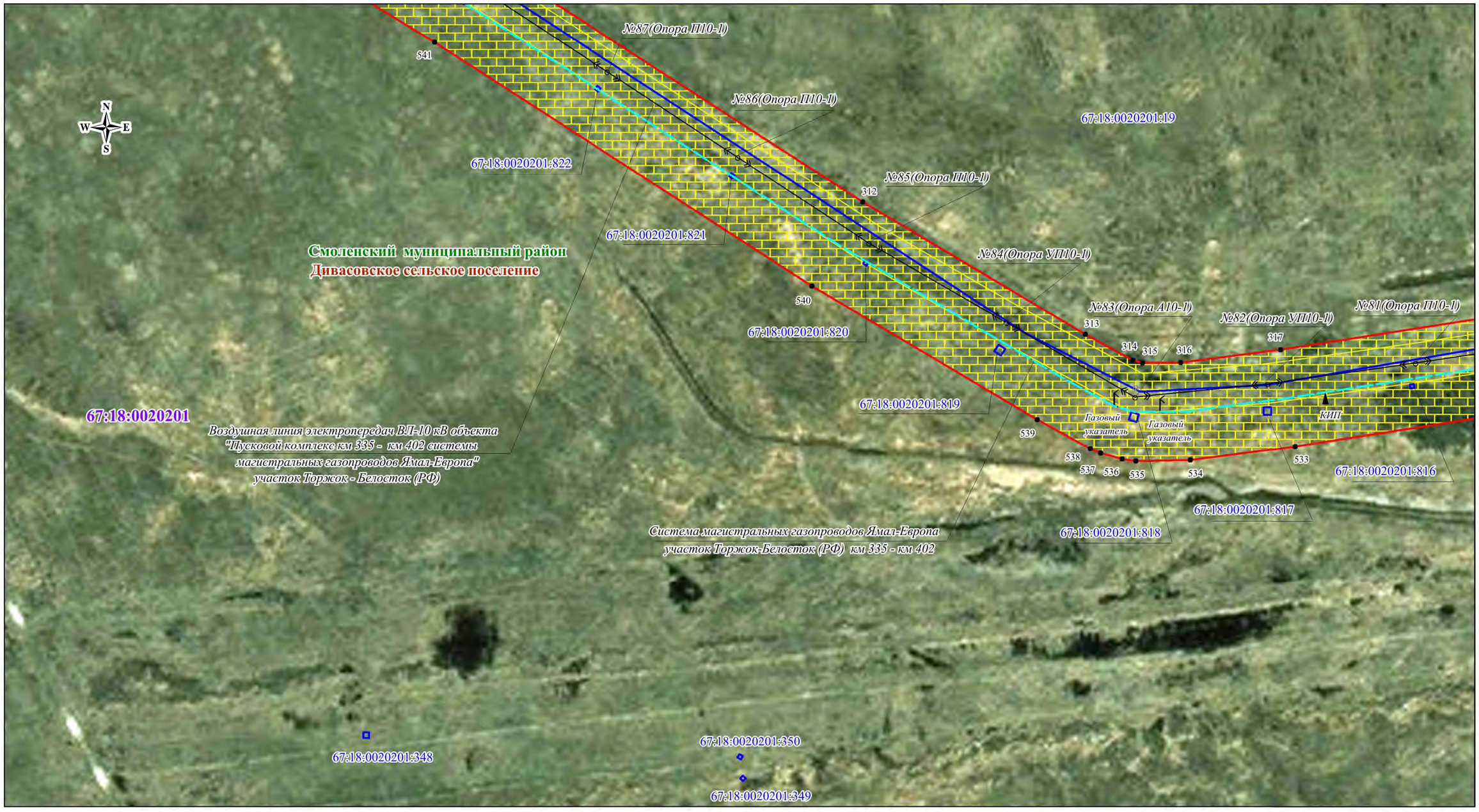

Используемые условные знаки и обозначения:

- граница кадастрового квартала
- граница кадастрового участка
- граница публичного сервитута
67:18:0020201 – номер кадастрового квартала
67:18:0020201:708 – номер кадастрового участка
123 – характерная точка публичного сервитута
- граница сельского поселения
- граница населенного пункта
- граница муниципального района
- граница охранной зоны
- газопровод
- линия электропередач высокого напряжения
- подъездные автодороги
- километровый столбик
- газовый указатель
- КИП, КИК
- свеча
- опора ВЛ

Дивасовское – обозначение сельского поселения
Смоленский – обозначение муниципального района

Масштаб 1:2000

Кадастровый инженер

Ольферт О.В.

Кадастровый инженер
Ольферт Оксана Владимировна
СНИЛС 106-929-437 75
56-11-156

Схема расположения публичного сервитута

Лист №71

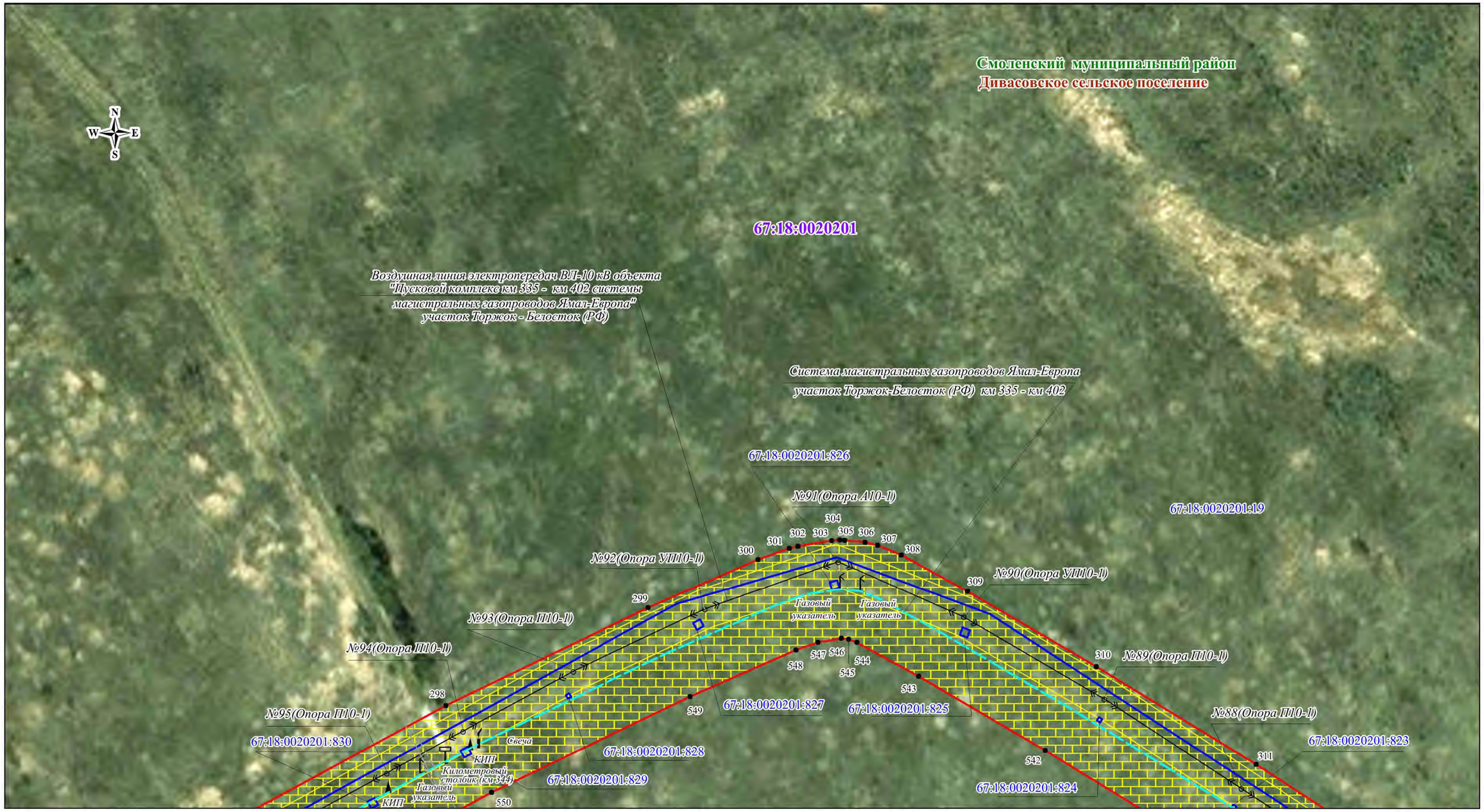

Используемые условные знаки и обозначения:

- граница кадастрового квартала
- граница кадастрового участка
- граница публичного сервитута
- 67:18:0020201 – номер кадастрового квартала
- 67:18:0020201:708 – номер кадастрового участка
- 123 – характерная точка публичного сервитута
- граница сельского поселения
- граница населенного пункта
- граница муниципального района
- граница охранной зоны
- газопровод
- линия электропередач высокого напряжения
- подъездные автодороги
- километровый столбик
- газовый указатель
- КИП, КИК
- свеча
- опора ВЛ

Дивасовское – обозначение сельского поселения

Смоленский – обозначение муниципального района

Масштаб 1:2000

Кадастровый инженер

Ольферт О.В.

Кадастровый инженер
Ольферт Оксана Владимировна
СНИЛС 106-929-432 75
56-11-156

Схема расположения публичного сервитута

Лист №72

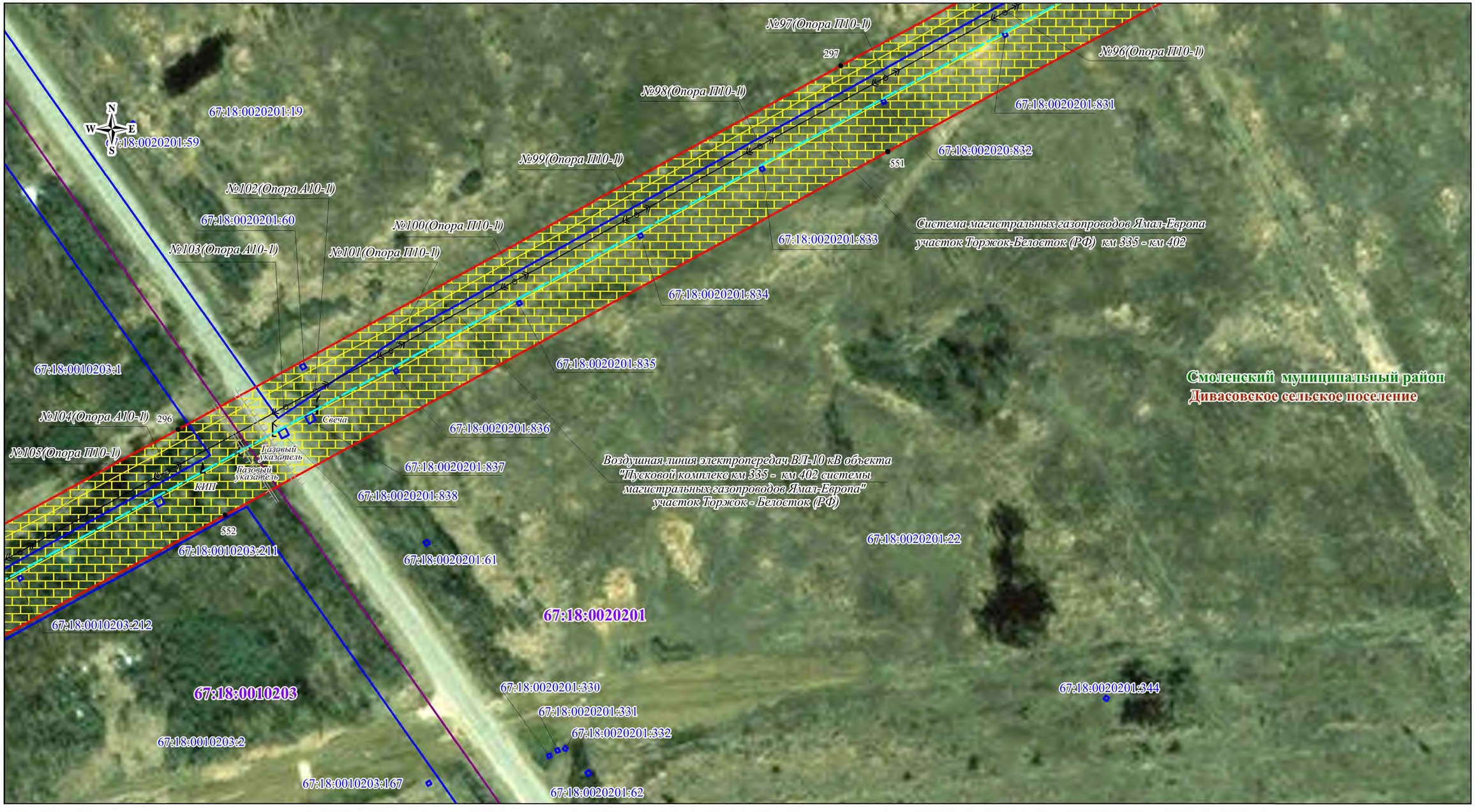

Используемые условные знаки и обозначения:

- граница кадастрового квартала
- граница кадастрового участка
- граница публичного сервитута
- 67:18:0020201 – номер кадастрового квартала
- 67:18:0020201:708 – номер кадастрового участка
- 123 – характерная точка публичного сервитута
- граница сельского поселения
- граница населенного пункта
- граница муниципального района
- граница охранной зоны
- газопровод
- линия электропередач высокого напряжения
- подъездные автодороги
- километровый столбик
- газовый указатель
- КИП, КИК
- свеча
- опора ВЛ

Дивасовское – обозначение сельского поселения

Смоленский – обозначение муниципального района

Масштаб 1:2000

Кадастровый инженер

Ольферт О.В.

Кадастровый инженер
Ольферт
Оксана
Владимировна
СНИЛС 106-929-431 75
56-11-156

Схема расположения публичного сервитута

Лист №73

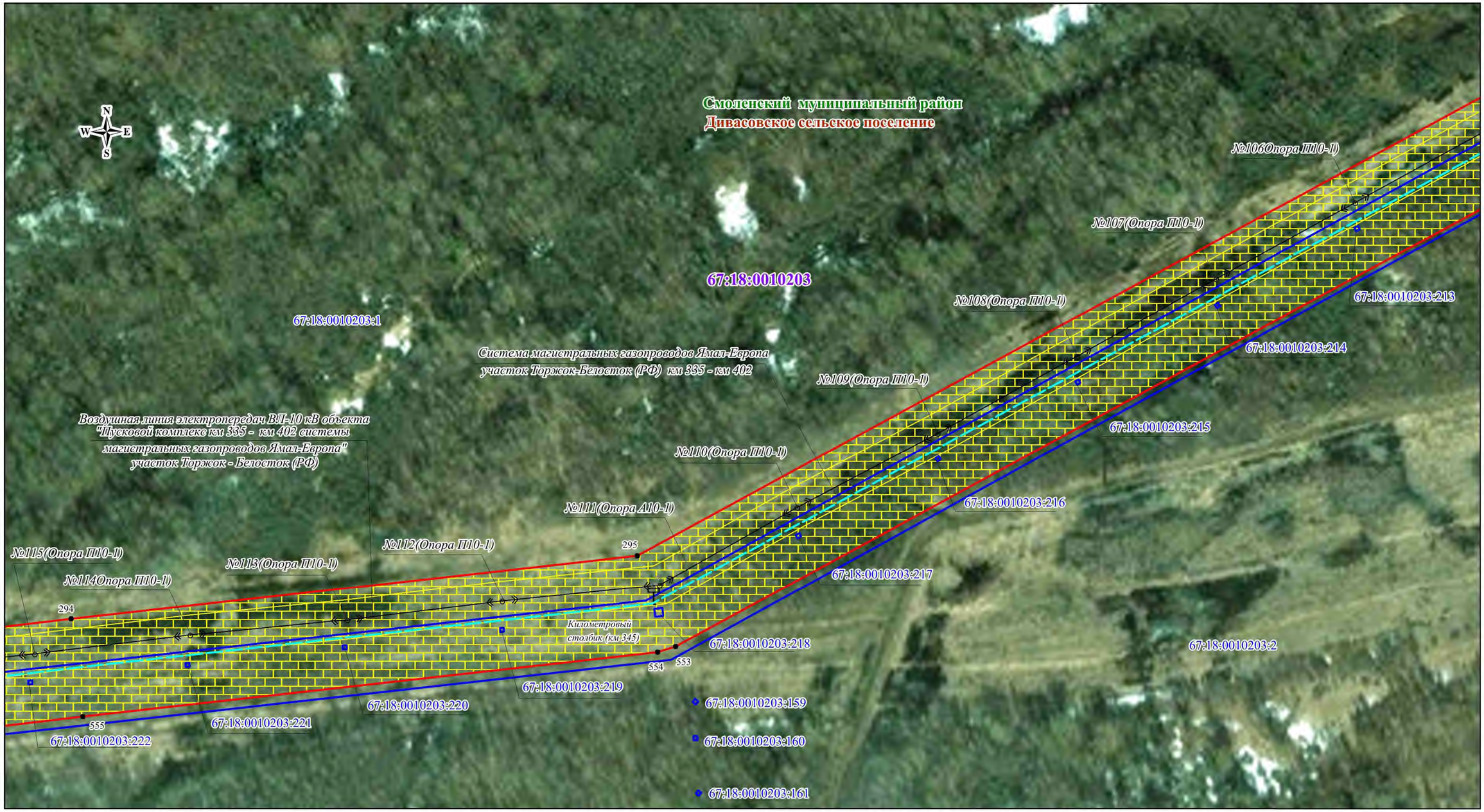

Используемые условные знаки и обозначения:

- граница кадастрового квартала
- граница кадастрового участка
- граница публичного сервитута
67:18:0020201 - номер кадастрового квартала
67:18:0020201:708 - номер кадастрового участка
123 - характерная точка публичного сервитута
- граница сельского поселения
- граница населенного пункта
- граница муниципального района
- граница охранной зоны
- газопровод
- линия электропередач высокого напряжения
- подъездные автодороги
- километровый столбик
- газовый указатель
- КИП, КИК
- свеча
- опора ВЛ

Дивасовское - обозначение сельского поселения
Смоленский - обозначение муниципального района

Масштаб 1:2000

Кадастровый инженер

Ольферт О.В.

Кадастровый инженер
Ольферт Оксана Владимировна
СНИЛС 106-929-431 75
56-11-156

Схема расположения публичного сервитута

Лист №74

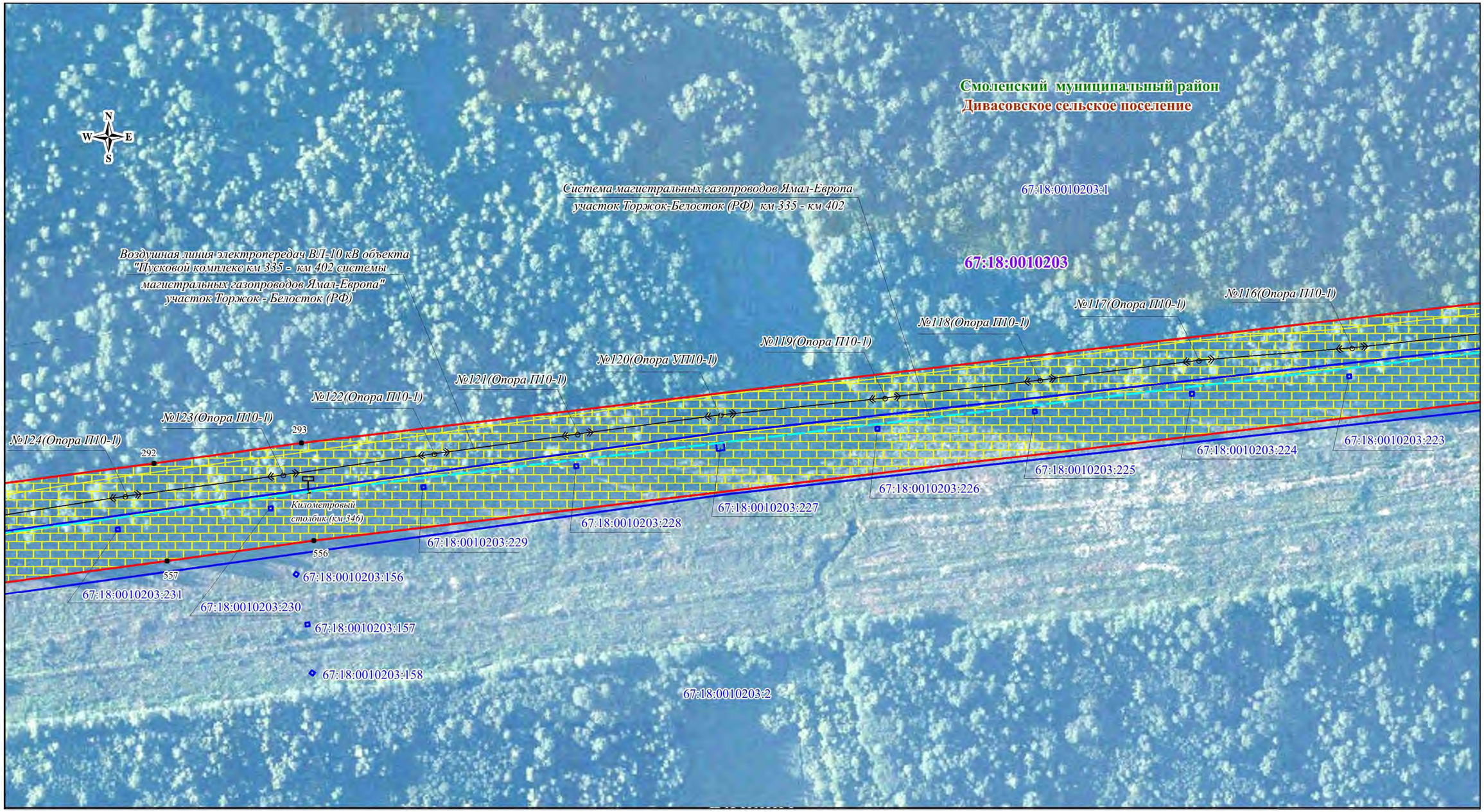

Используемые условные знаки и обозначения:

- граница кадастрового квартала
- граница кадастрового участка
- граница публичного сервитута
- 67:18:0020201 – номер кадастрового квартала
- 67:18:0020201:708 – номер кадастрового участка
- 123 – характерная точка публичного сервитута
- граница сельского поселения
- граница населенного пункта
- граница муниципального района
- граница охранной зоны
- газопровод
- линия электропередач высокого напряжения
- подъездные автодороги
- километровый столбик
- газовый указатель
- КИП, КИК
- свеча
- опора ВЛ

Дивасовское – обозначение сельского поселения

Смоленский – обозначение муниципального района

Масштаб 1:2000

Кадастровый инженер

Ольферт О.В.

Кадастровый инженер
Ольферт
Оксана
Владимировна
СНИЛС 106-929-431 75
56-11-156

Схема расположения публичного сервитута

Лист №75

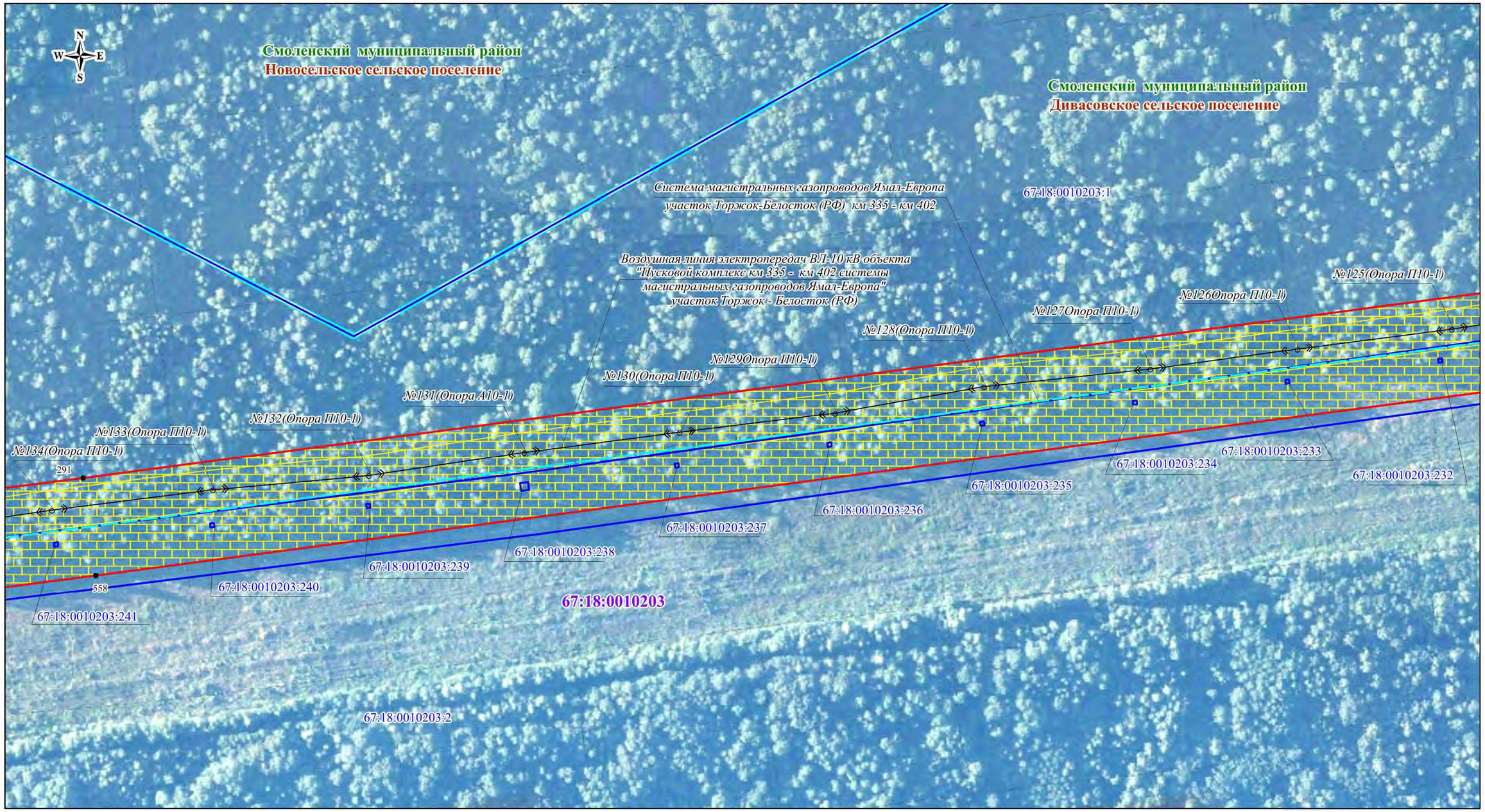

Используемые условные знаки и обозначения:

- граница кадастрового квартала
- граница кадастрового участка
- граница публичного сервитута
67:18:0020201 - номер кадастрового квартала
67:18:0020201:708 - номер кадастрового участка
● 123 - характерная точка публичного сервитута
- граница сельского поселения
- граница населенного пункта
- граница муниципального района
- граница охранной зоны
- газопровод
- линия электропередач высокого напряжения
- подъездные автодороги
- километровый столбик
- газовый указатель
- КИП, КИК
- свеча
- опора ВЛ

Дивасовское - обозначение сельского поселения
Смоленский - обозначение муниципального района

Масштаб 1:2000

Кадастровый инженер

Ольферт О.В.

Кадастровый инженер
Ольферт Оксана Владимировна
СНИЛС 106-929-437 75
56-11-156

Схема расположения публичного сервитута

Лист №76



Используемые условные знаки и обозначения:

- граница кадастрового квартала
- граница кадастрового участка
- граница публичного сервитута
- 67:18:0020201 - номер кадастрового квартала
- 67:18:0020201:708 - номер кадастрового участка
- 123 - характерная точка публичного сервитута
- граница сельского поселения
- граница населенного пункта
- граница муниципального района
- граница охранной зоны
- газопровод
- линия электропередач высокого напряжения
- подъездные автодороги
- километровый столбик
- газовый указатель
- КИП, КИК
- свеча
- опора ВЛ

Дивасовское - обозначение сельского поселения

Смоленский - обозначение муниципального района

Масштаб 1:2000

Кадастровый инженер

Ольферт О.В.

Схема расположения публичного сервитута

Лист №77

Смоленский муниципальный район
Дивасовское сельское поселение

Система магистральных газопроводов Ямал-Европа
участок Торжок-Белосток (РФ) км 335 - км 402

Воздушная линия электропередач ВЛ-10 кВ объекта
"Пусковой комплекс км 335 - км 402 системы
магистральных газопроводов Ямал-Европа"
участок Торжок - Белосток (РФ)

№144(Опора П10-1)
№145(Опора П10-1)
№146(Опора П10-1)
№147(Опора П10-1)
№148(Опора П10-1)
№149(Опора П10-1)
№150(Опора П10-1)
№151(Опора П10-1)
№152(Опора П10-1)
№153(Опора П10-1)

288
289
560
561

Километровый столбик (км 348)
КИП

67:18:0010203:1
67:18:0010203:251
67:18:0010203:252
67:18:0010203:253
67:18:0010203:254
67:18:0010203:255
67:18:0010203:256
67:18:0010203:257
67:18:0010203:258
67:18:0010203:259
67:18:0010203:260
67:18:0010203:150
67:18:0010203:151
67:18:0010203:152
67:18:0010203:2
67:18:0010203

Используемые условные знаки и обозначения:

- граница кадастрового квартала
- граница кадастрового участка
- граница публичного сервитута
67:18:0020201 - номер кадастрового квартала
67:18:0020201:708 - номер кадастрового участка
123 - характерная точка публичного сервитута
- граница сельского поселения
- граница населенного пункта
- граница муниципального района
- граница охранной зоны
- газопровод
- линия электропередач высокого напряжения
- подъездные автодороги
- километровый столбик
- газовый указатель
- КИП, КИК
- свеча
- опора ВЛ

Дивасовское - обозначение сельского поселения
Смоленский - обозначение муниципального района

Масштаб 1:2000

Кадастровый инженер

Ольферт О.В.

Кадастровый инженер
Ольферт Оксана Владимировна
СНИЛС 106-929-431 75
56-11-156

Схема расположения публичного сервитута

Лист №78

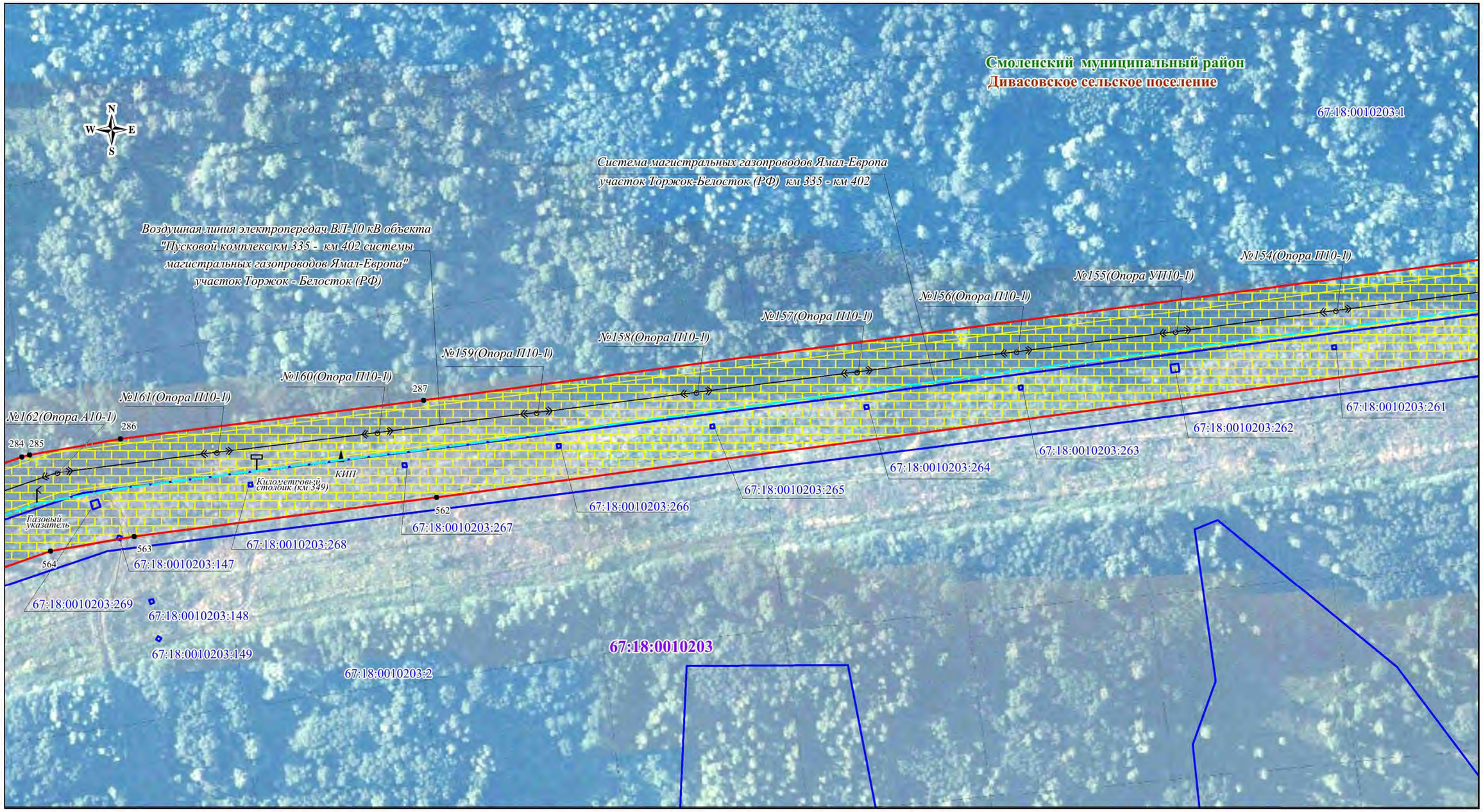

Масштаб 1:2000

Используемые условные знаки и обозначения:

- граница кадастрового квартала
- граница кадастрового участка
- граница публичного сервитута
- 67:18:0020201 – номер кадастрового квартала
- 67:18:0020201:708 – номер кадастрового участка
- 123 – характерная точка публичного сервитута
- граница сельского поселения
- граница населенного пункта
- граница муниципального района
- граница охранной зоны
- газопровод
- линия электропередач высокого напряжения
- подъездные автодороги
- километровый столбик
- газовый указатель
- КИП, КИК
- свеча
- опора ВЛ

Дивасовское – обозначение сельского поселения

Смоленский – обозначение муниципального района

Кадастровый инженер

Ольферт О.В.

Кадастровый инженер
Ольферт
Оксана
Владимировна
СНИЛС 106-929-431 75
идентификационный номер квалификационного аттестата
56-11-156

Схема расположения публичного сервитута

Лист №79

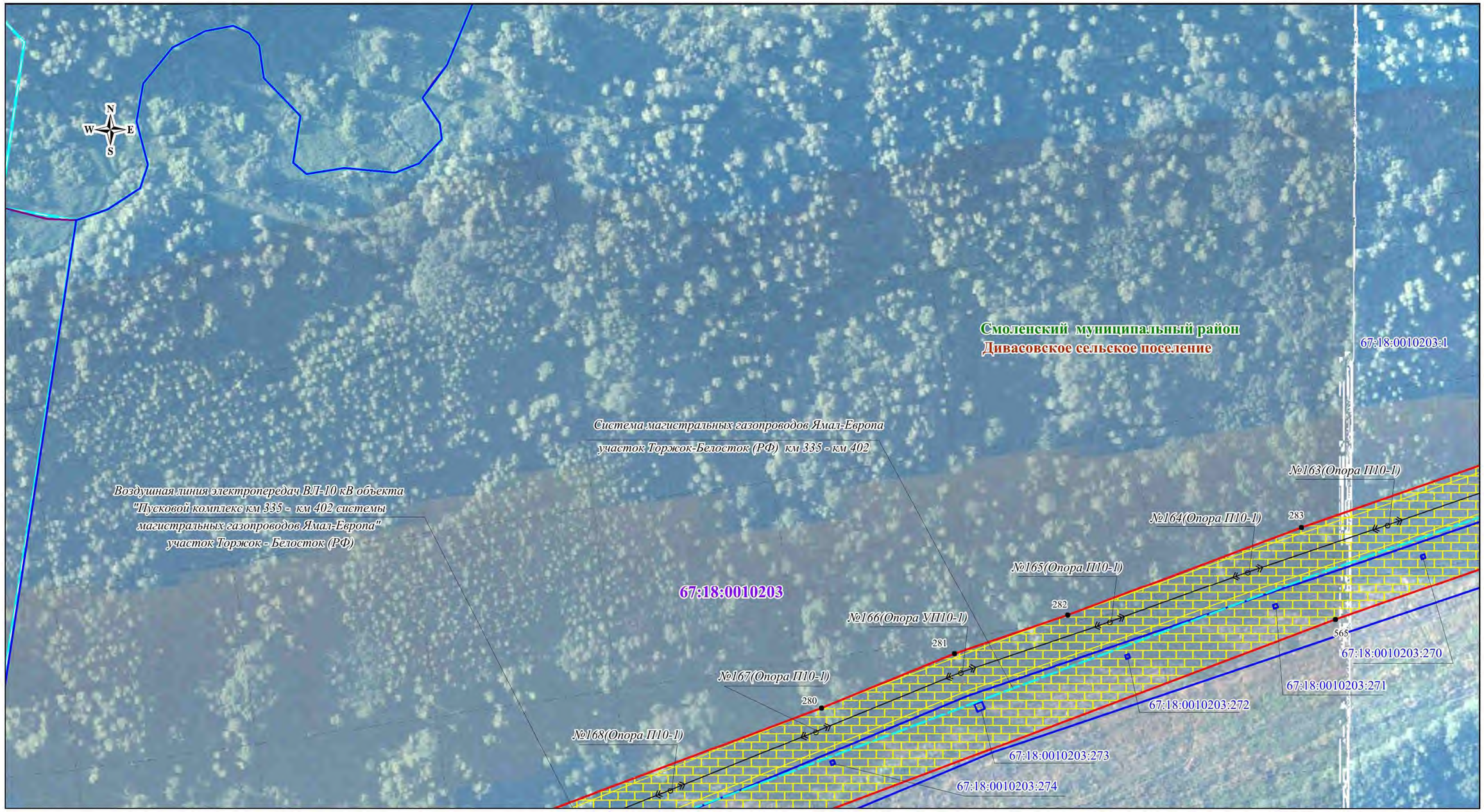

Используемые условные знаки и обозначения:

- граница кадастрового квартала
- граница кадастрового участка
- граница публичного сервитута
- 67:18:0020201 – номер кадастрового квартала
- 67:18:0020201:708 – номер кадастрового участка
- ● 123 – характерная точка публичного сервитута
- граница сельского поселения
- граница населенного пункта
- граница муниципального района
- граница охранной зоны
- газопровод
- линия электропередач высокого напряжения
- подъездные автодороги
- километровый столбик
- газовый указатель
- КИП, КИК
- свеча
- опора ВЛ

Дивасовское – обозначение сельского поселения

Смоленский – обозначение муниципального района

Масштаб 1:2000

Кадастровый инженер

Ольферт О.В.

Кадастровый инженер
Ольферт Оксана Владимировна
СНИЛС 106-929-431 75
идентификационный номер квалификационного аттестата
56-11-156
г. Оренбургская обл., г. Оренбург

Схема расположения публичного сервитута

Лист №80

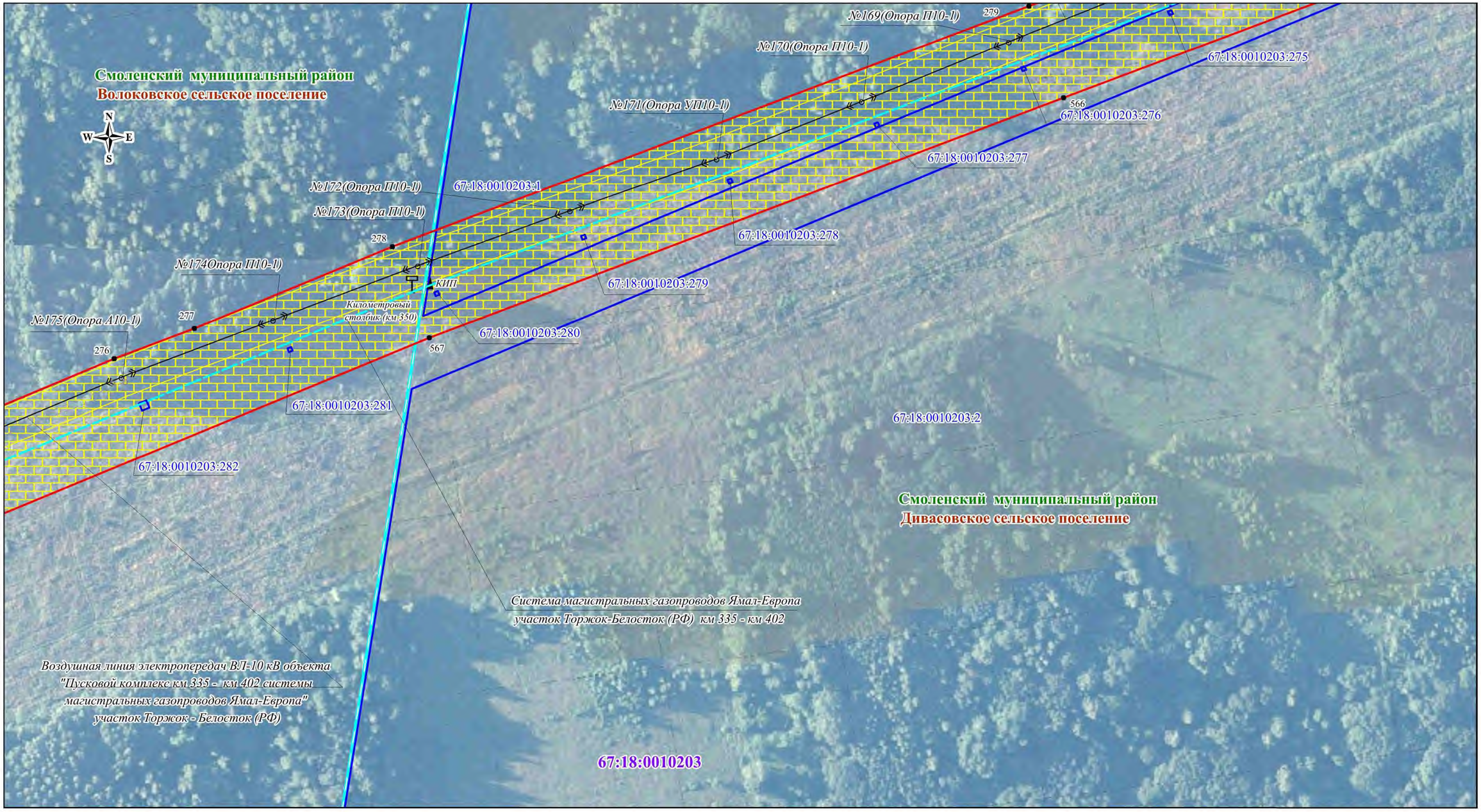

Масштаб 1:2000

Используемые условные знаки и обозначения:

- граница кадастрового квартала
- граница кадастрового участка
- граница публичного сервитута
67:18:0020201 - номер кадастрового квартала
67:18:0020201:708 - номер кадастрового участка
123 - характерная точка публичного сервитута
- граница сельского поселения
- граница населенного пункта
- граница муниципального района
- граница охранной зоны
- газопровод
- линия электропередач высокого напряжения
- подъездные автодороги
- километровый столбик
- газовый указатель
- КИП, КИК
- свеча
- опора ВЛ

Дивасовское - обозначение сельского поселения
Смоленский - обозначение муниципального района

Кадастровый инженер

Ольферт О.В.

Кадастровый инженер
РФ, Оренбургская обл., г. Оренбург
Ольферт Оксана Владимировна
СНИЛС 106-929-433 75
идентификационный номер квалификационного аттестата
56-11-156

Схема расположения публичного сервитута

Лист №81

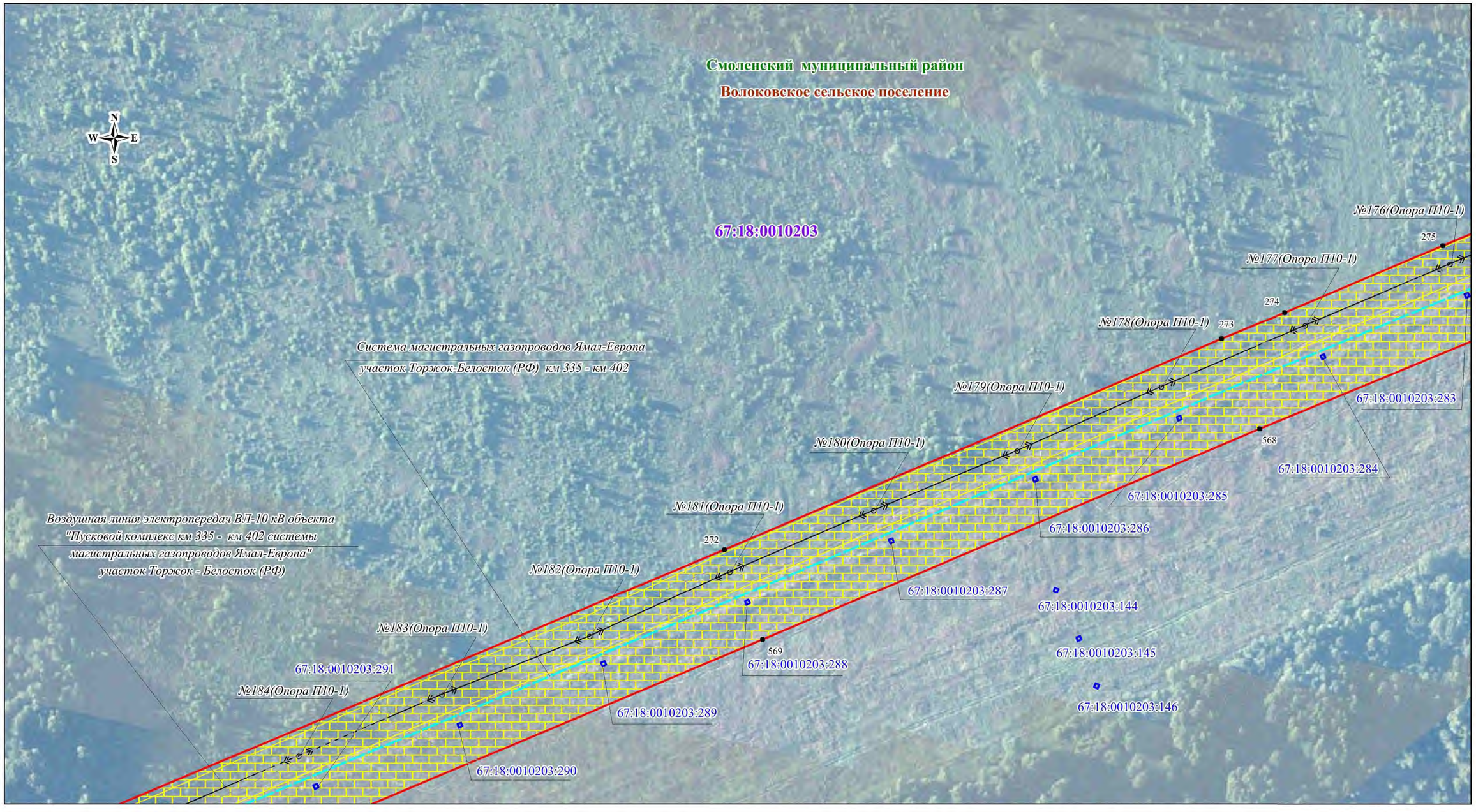

Используемые условные знаки и обозначения:

- граница кадастрового квартала
- граница кадастрового участка
- граница публичного сервитута
- 67:18:0020201 – номер кадастрового квартала
- 67:18:0020201:708 – номер кадастрового участка
- 123 – характерная точка публичного сервитута
- граница сельского поселения
- граница населенного пункта
- граница муниципального района
- граница охранной зоны
- газопровод
- линия электропередач высокого напряжения
- подъездные автодороги
- километровый столбик
- газовый указатель
- КИП, КИК
- свеча
- опора ВЛ

Дивасовское – обозначение сельского поселения

Смоленский – обозначение муниципального района

Масштаб 1:2000

Кадастровый инженер

Ольферт О.В.

Кадастровый инженер
Ольферт Оксана Владимировна
СНИЛС 106-929-437 75
56-11-156

Схема расположения публичного сервитута

Лист №82

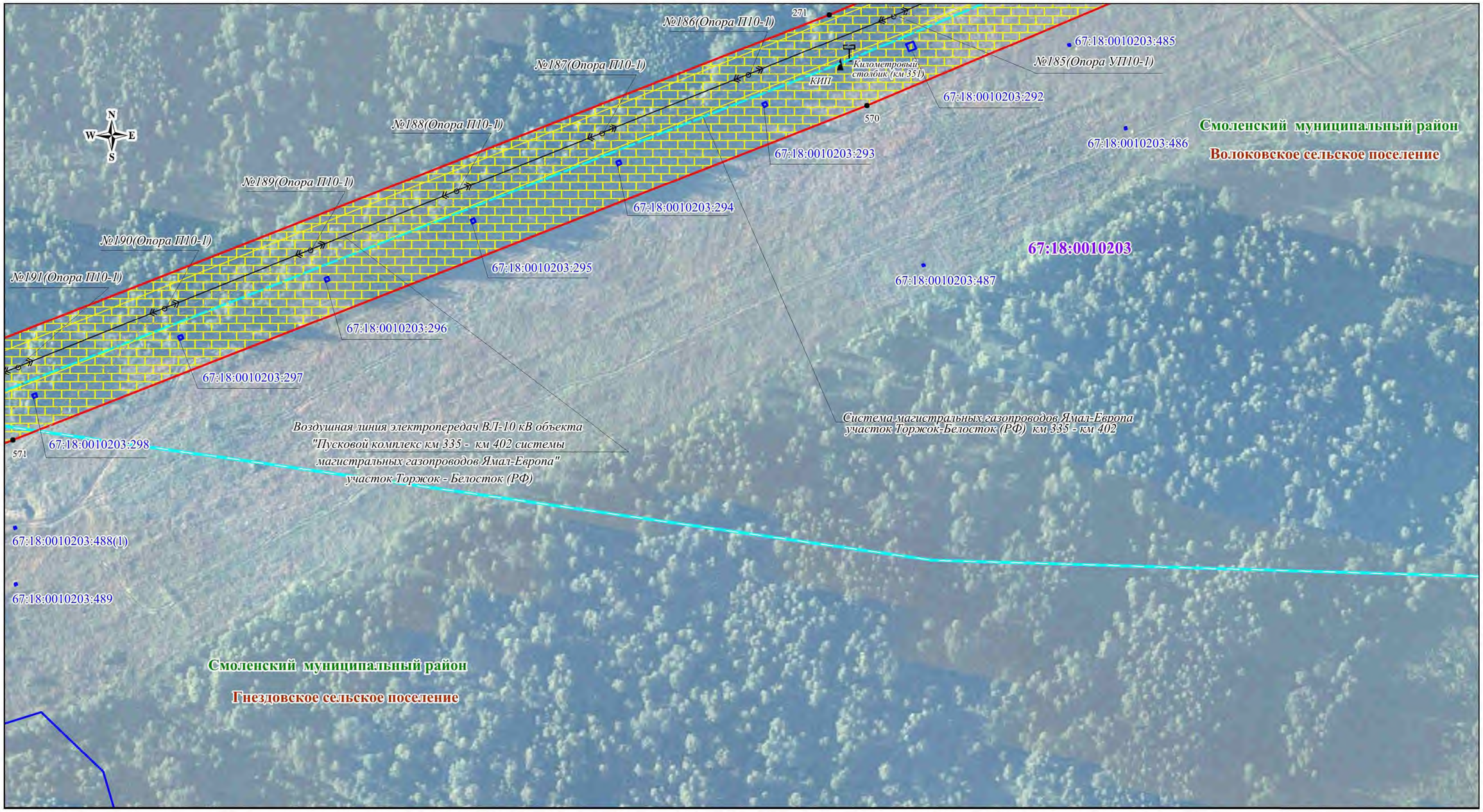

Масштаб 1:2000

Используемые условные знаки и обозначения:

- граница кадастрового квартала
- граница кадастрового участка
- граница публичного сервитута
- 67:18:0020201 – номер кадастрового квартала
- 67:18:0020201:708 – номер кадастрового участка
- 123 – характерная точка публичного сервитута
- граница сельского поселения
- граница населенного пункта
- граница муниципального района
- граница охранной зоны
- газопровод
- линия электропередач высокого напряжения
- подъездные автодороги
- километровый столбик
- газовый указатель
- КИП, КИК
- свеча
- опора ВЛ

Дивасовское – обозначение сельского поселения

Смоленский – обозначение муниципального района

Кадастровый инженер

Ольферт О.В.

Кадастровый инженер
Ольферт Оксана Владимировна
СНИЛС 106-929-437 75
56-11-156

Схема расположения публичного сервитута

Лист №83

Смоленский муниципальный район

Волоковское сельское поселение

67:18:0010203

Система магистральных газопроводов Ямал-Европа
участок Торжок-Белосток (РФ) км 335 - км 402

Воздушная линия электропередач ВЛ-10 кВ объекта
"Пусковой комплекс км 335 - км 402 системы
магистральных газопроводов Ямал-Европа"
участок Торжок - Белосток (РФ)

67:18:0010203:449

№192(Опора П10-1)

№193(Опора П10-1)

№194(Опора А10-1)

№195(Опора П10-1)

№196(Опора П10-1)

№197(Опора П10-1)

№198(Опора П10-1)

270

269

572

67:18:0010203:299

67:18:0010203:300

67:18:0010203:301

67:18:0010203:302

67:18:0010203:303

67:18:0010203:304

67:18:0010203:141

Километровый столбик (км 332)

Смоленский муниципальный район

Гнездовское сельское поселение

Используемые условные знаки и обозначения:

- граница кадастрового квартала
- граница кадастрового участка
- граница публичного сервитута
- 67:18:0020201 – номер кадастрового квартала
- 67:18:0020201:708 – номер кадастрового участка
- 123 – характерная точка публичного сервитута
- граница сельского поселения
- граница населенного пункта
- граница муниципального района
- граница охранной зоны
- газопровод
- линия электропередач высокого напряжения
- подъездные автодороги
- километровый столбик
- газовый указатель
- КИП, КИК
- свеча
- опора ВЛ

Дивасовское – обозначение сельского поселения

Смоленский – обозначение муниципального района

Масштаб 1:2000

Кадастровый инженер

Ольферт О.В.

Кадастровый инженер
Ольферт Оксана Владимировна
СНИЛС 106-929-434 75
идентификационный номер квалификационного аттестата
56-11-156

Схема расположения публичного сервитута

Лист №84

№199(Опора П10-1)

№200(Опора П10-1)

№201(Опора П10-1)

№202(Опора П10-1)

№203(Опора А10-1)

№204(Опора П10-1)

№205(Опора П10-1)

№206(Опора УП10-1)

67:18:0010203:305

67:18:0010203:306

67:18:0010203:307

67:18:0010203:308

67:18:0010203:309

67:18:0010203:310

67:18:0010203:311

67:18:0010203:312

67:18:0010203:313

67:18:0010203:138

67:18:0010203:139

67:18:0010203:140

67:18:0010203:448

67:18:0010203:449

Смоленский муниципальный район

Гнездовское сельское поселение

67:18:0010203

Система магистральных газопроводов Ямал-Европа
участок Торжок-Белосток (РФ) км 335 - км 402

Воздушная линия электропередач ВЛ-10 кВ объекта
"Пусковой комплекс км 335 - км 402 системы
магистральных газопроводов Ямал-Европа"
участок Торжок - Белосток (РФ)

Масштаб 1:2000

Используемые условные знаки и обозначения:

- граница кадастрового квартала
- граница кадастрового участка
- граница публичного сервитута
- 67:18:0020201 – номер кадастрового квартала
- 67:18:0020201:708 – номер кадастрового участка
- 123 – характерная точка публичного сервитута
- граница сельского поселения
- граница населенного пункта
- граница муниципального района
- граница охранной зоны
- газопровод
- линия электропередач высокого напряжения
- подъездные автодороги
- километровый столбик
- газовый указатель
- КИП, КИК
- свеча
- опора ВЛ

Дивасовское – обозначение сельского поселения

Смоленский – обозначение муниципального района

Кадастровый инженер

Ольферт Оксана Владимировна
Кадастровый инженер
Оренбургская обл., г. Оренбург
СНИЛС 106-929-437 75
идентификационный номер квалификационного аттестата
56-11-156

Ольферт О.В.

Схема расположения публичного сервитута

Лист №85

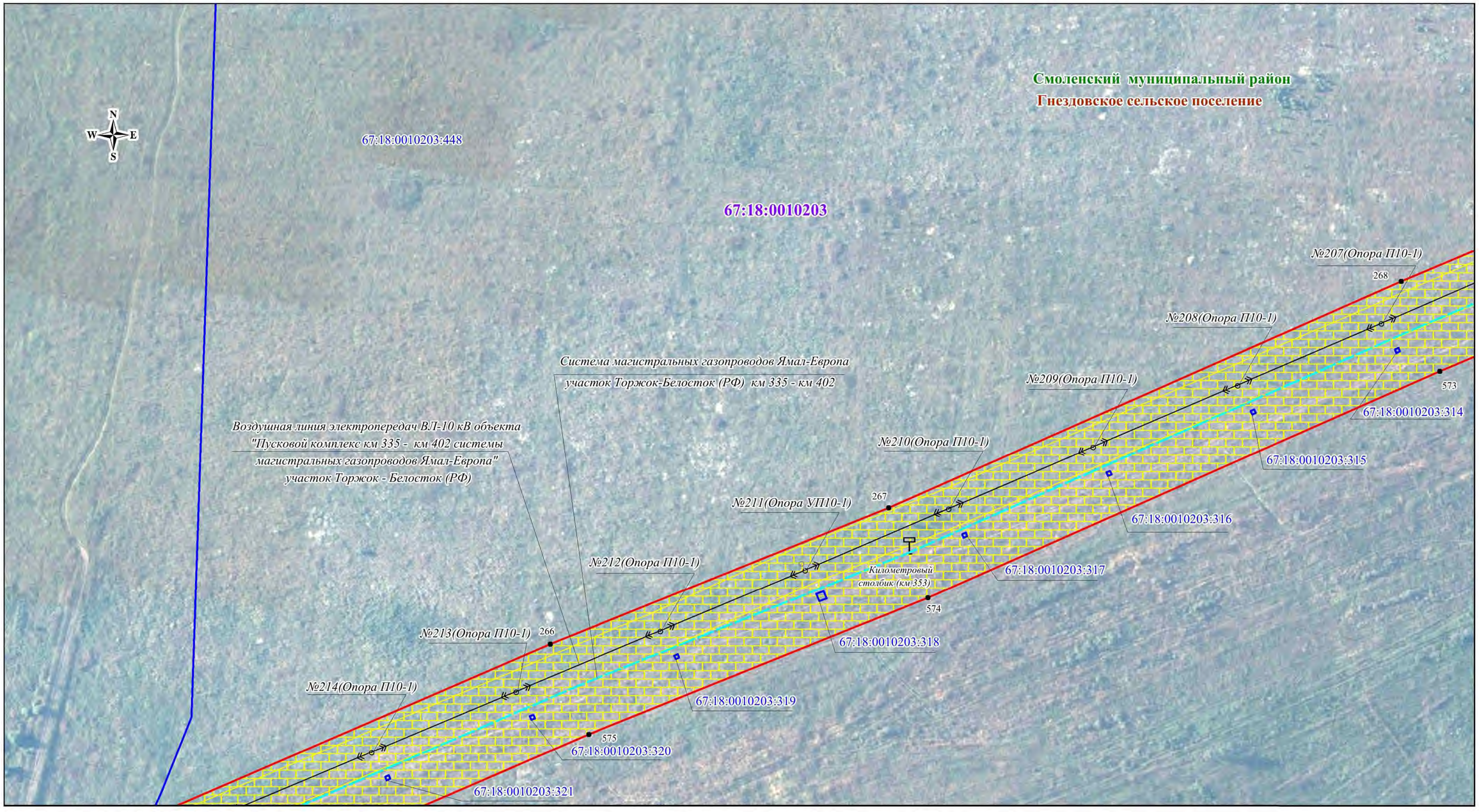

Масштаб 1:2000

Используемые условные знаки и обозначения:

- граница кадастрового квартала
- граница кадастрового участка
- граница публичного сервитута
- 67:18:0020201 – номер кадастрового квартала
- 67:18:0020201:708 – номер кадастрового участка
- 123 – характерная точка публичного сервитута
- граница сельского поселения
- граница населенного пункта
- граница муниципального района
- граница охранной зоны
- газопровод
- линия электропередач высокого напряжения
- подъездные автодороги
- километровый столбик
- газовый указатель
- КИП, КИК
- свеча
- опора ВЛ

Дивасовское – обозначение сельского поселения

Смоленский – обозначение муниципального района

Кадастровый инженер

Ольферт О.В.

Кадастровый инженер
Рф, Оренбургская обл., г. Оренбург
Ольферт
Оксана
Владимировна
СНИЛС 106-929-431 75
идентификационный номер
квалификационного аттестата
56-11-156

Схема расположения публичного сервитута

Лист №86

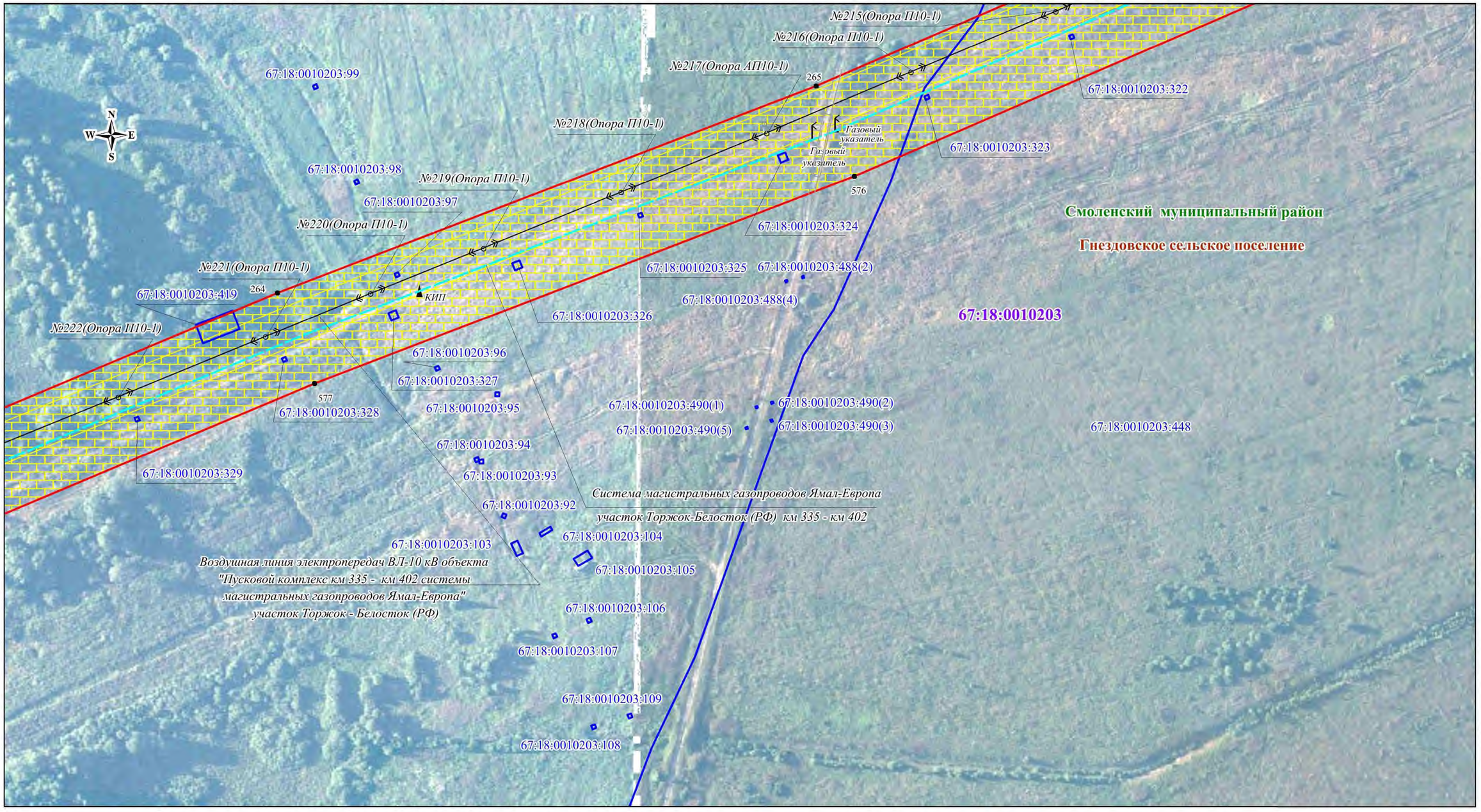

Масштаб 1:2000

Используемые условные знаки и обозначения:

- граница кадастрового квартала
- граница кадастрового участка
- граница публичного сервитута
- 67:18:0020201 – номер кадастрового квартала
- 67:18:0020201:708 – номер кадастрового участка
- 123 – характерная точка публичного сервитута
- граница сельского поселения
- граница населенного пункта
- граница муниципального района
- граница охранной зоны
- газопровод
- линия электропередач высокого напряжения
- подъездные автодороги
- километровый столбик
- газовый указатель
- КИП, КИК
- свеча
- опора ВЛ

Дивасовское – обозначение сельского поселения

Смоленский – обозначение муниципального района

Кадастровый инженер

Ольферт О.В.

Кадастровый инженер
Ольферт Оксана Владимировна
СНИЛС 106-929-437 75
56-11-156

Схема расположения публичного сервитута

Лист №87

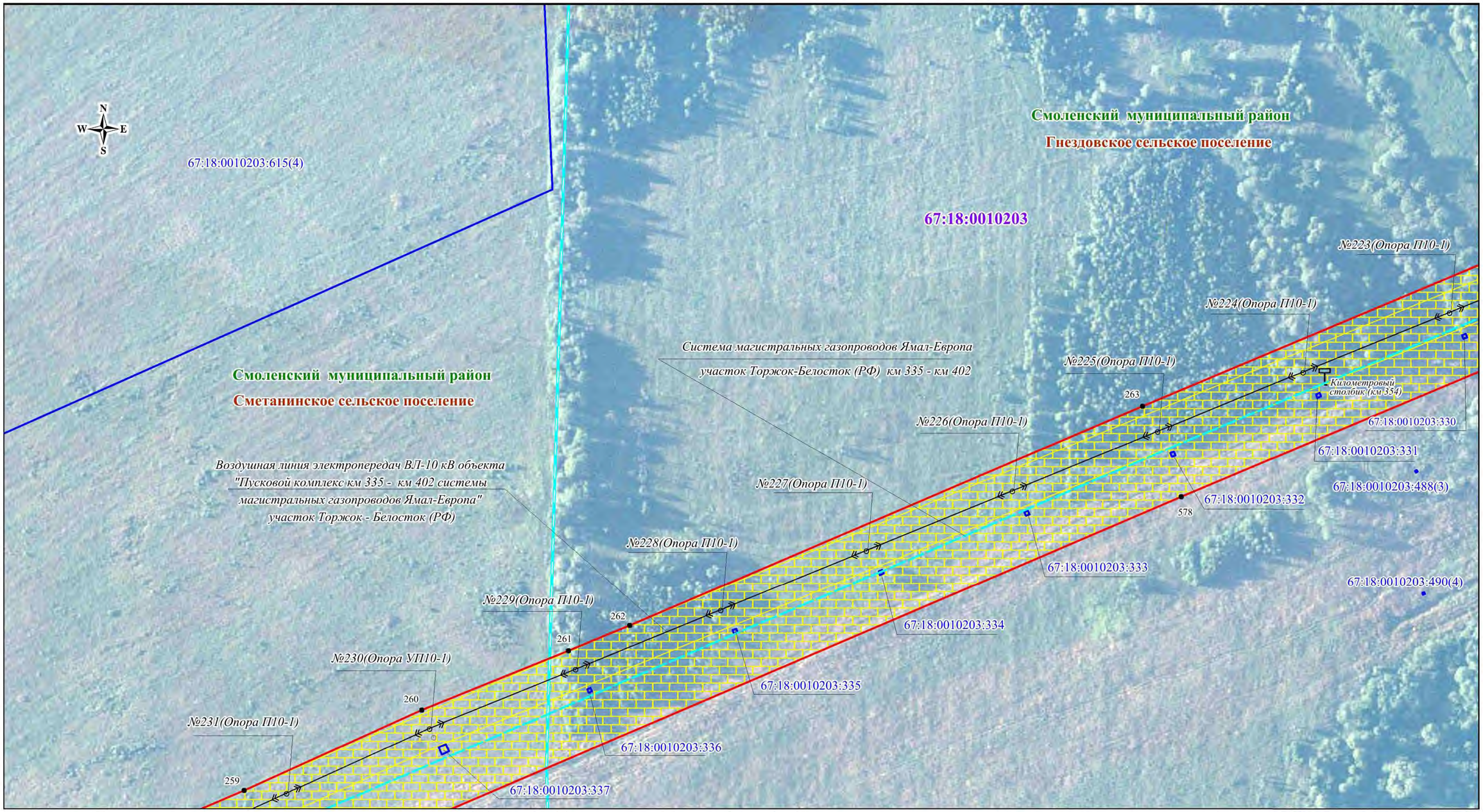

Масштаб 1:2000

Используемые условные знаки и обозначения:

- граница кадастрового квартала
- граница кадастрового участка
- граница публичного сервитута
- 67:18:0020201 – номер кадастрового квартала
- 67:18:0020201:708 – номер кадастрового участка
- 123 – характерная точка публичного сервитута
- граница сельского поселения
- граница населенного пункта
- граница муниципального района
- граница охранной зоны
- газопровод
- линия электропередач высокого напряжения
- подъездные автодороги
- километровый столбик
- газовый указатель
- КИП, КИК
- свеча
- опора ВЛ

Дивасовское – обозначение сельского поселения

Смоленский – обозначение муниципального района

Кадастровый инженер

Ольферт О.В.

Кадастровый инженер
Ольферт Оксана Владимировна
СНИЛС 106-929-431 75
идентификационный номер квалификационного аттестата
56-11-156

Схема расположения публичного сервитута

Лист №88

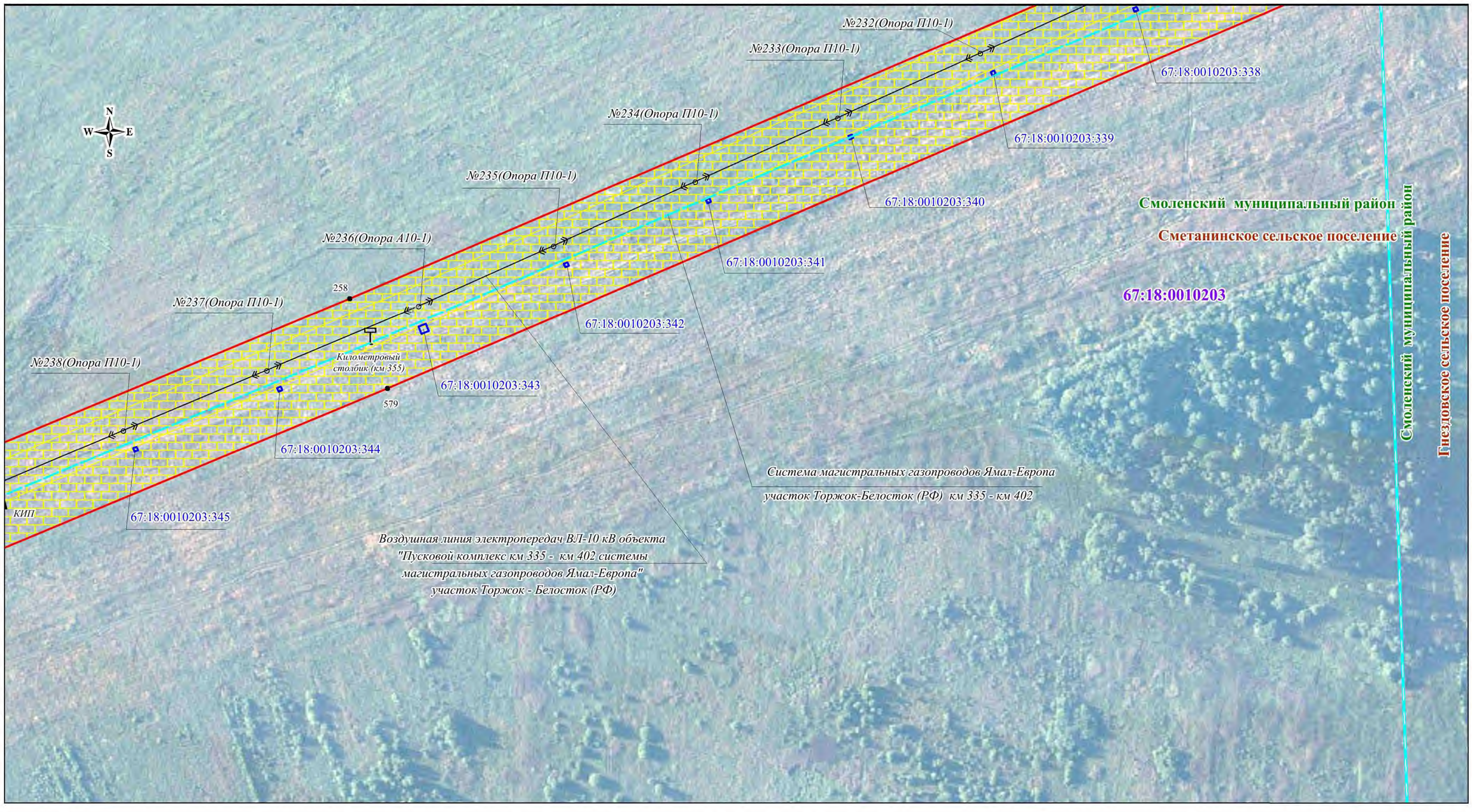

Масштаб 1:2000

Используемые условные знаки и обозначения:

- граница кадастрового квартала
- граница кадастрового участка
- граница публичного сервитута
67:18:0020201 - номер кадастрового квартала
67:18:0020201:708 - номер кадастрового участка
123 - характерная точка публичного сервитута
- граница сельского поселения
- граница населенного пункта
- граница муниципального района
- граница охранной зоны
- газопровод
- линия электропередач высокого напряжения
- подъездные автодороги
- километровый столбик
- газовый указатель
- КИП, КИК
- свеча
- опора ВЛ

Дивасовское - обозначение сельского поселения
Смоленский - обозначение муниципального района

Кадастровый инженер

Ольферт О.В.

Кадастровый инженер
Ольферт Оксана Владимировна
СНИЛС 106-929-437 75
56-11-156

Схема расположения публичного сервитута

Лист №89

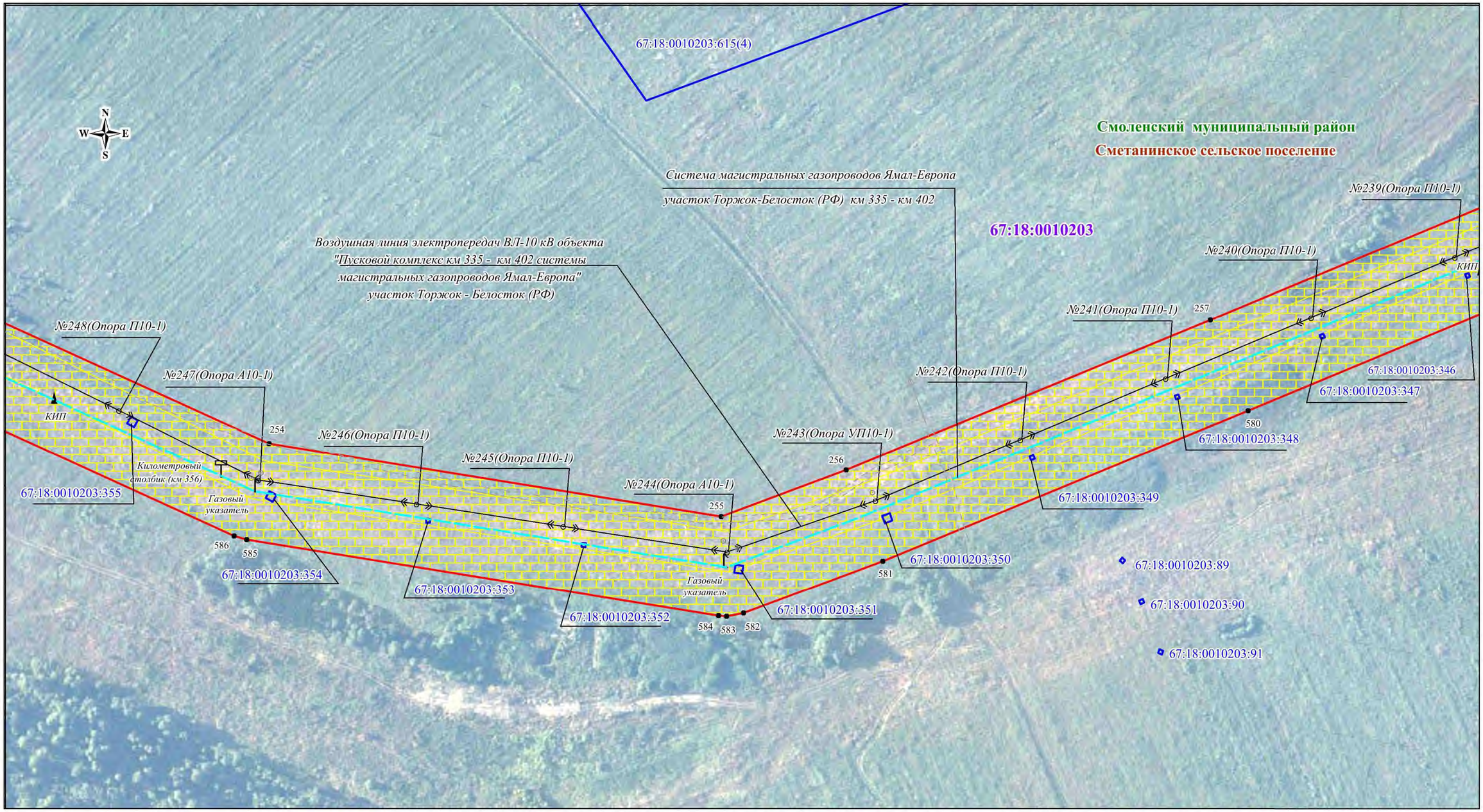

Используемые условные знаки и обозначения:

- граница кадастрового квартала
- граница кадастрового участка
- граница публичного сервитута
- 67:18:0020201 – номер кадастрового квартала
- 67:18:0020201:708 – номер кадастрового участка
- 123 – характерная точка публичного сервитута
- граница сельского поселения
- граница населенного пункта
- граница муниципального района
- граница охранной зоны
- газопровод
- линия электропередач высокого напряжения
- подъездные автодороги
- километровый столбик
- газовый указатель
- КИП, КИК
- свеча
- опора ВЛ

Дивасовское – обозначение сельского поселения

Смоленский – обозначение муниципального района

Масштаб 1:2000

Кадастровый инженер

Ольферт О.В.

Кадастровый инженер
Ольферт Оксана Владимировна
СНИЛС 106-929-431 75
56-11-156

Схема расположения публичного сервитута

Лист №90

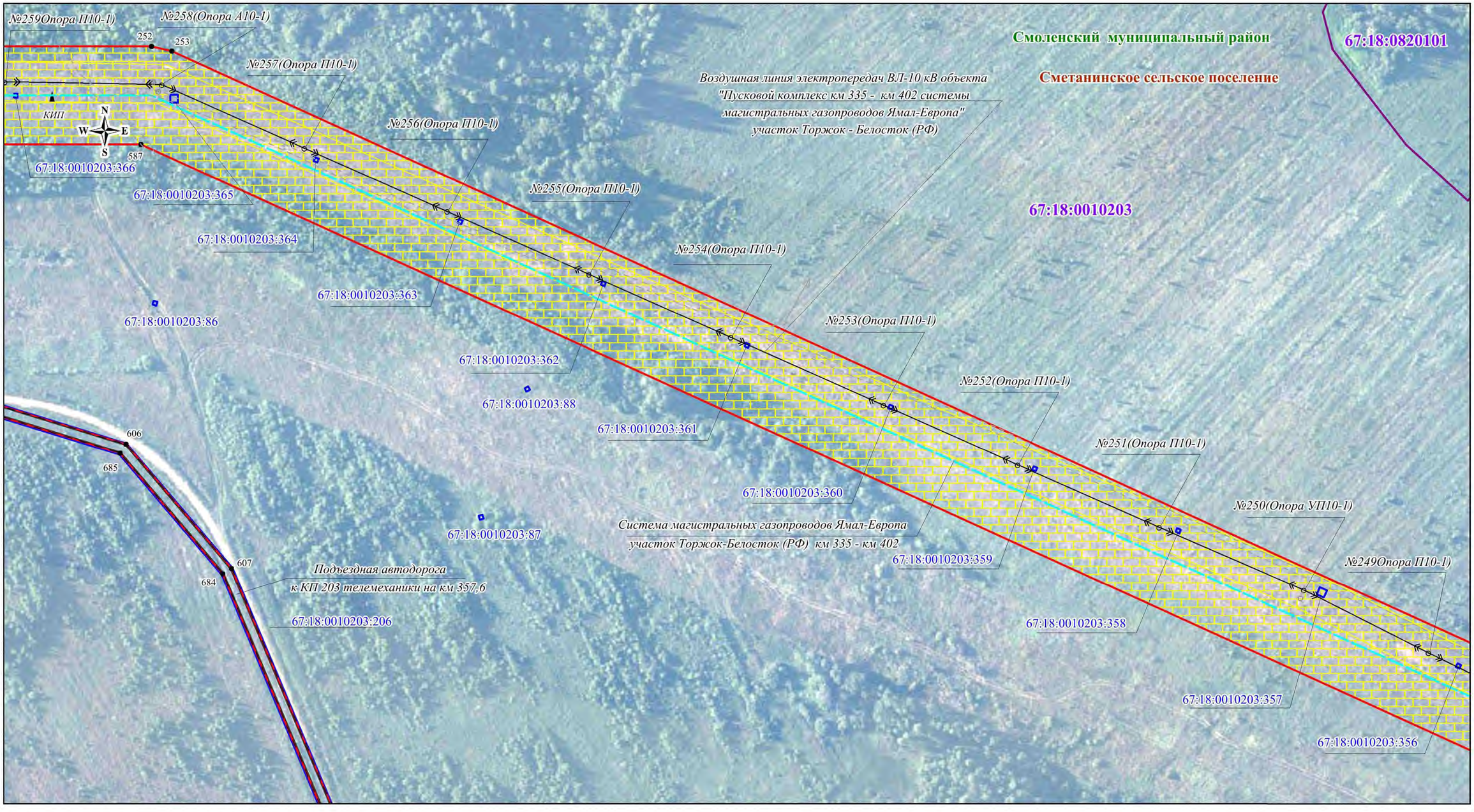

Используемые условные знаки и обозначения:

- граница кадастрового квартала
- граница кадастрового участка
- граница публичного сервитута
67:18:0020201 – номер кадастрового квартала
67:18:0020201:708 – номер кадастрового участка
123 – характерная точка публичного сервитута
- граница сельского поселения
- граница населенного пункта
- граница муниципального района
- граница охранной зоны
- газопровод
- линия электропередач высокого напряжения
- подъездные автодороги
- километровый столбик
- газовый указатель
- КИП, КИК
- свеча
- опора ВЛ

Дивасовское – обозначение сельского поселения
Смоленский – обозначение муниципального района

Масштаб 1:2000

Кадастровый инженер

Ольферт О.В.

Кадастровый инженер
Ольферт
Оксана
Владимировна
СНИЛС 106-929-437 75
56-11-156

Схема расположения публичного сервитута

Лист №91

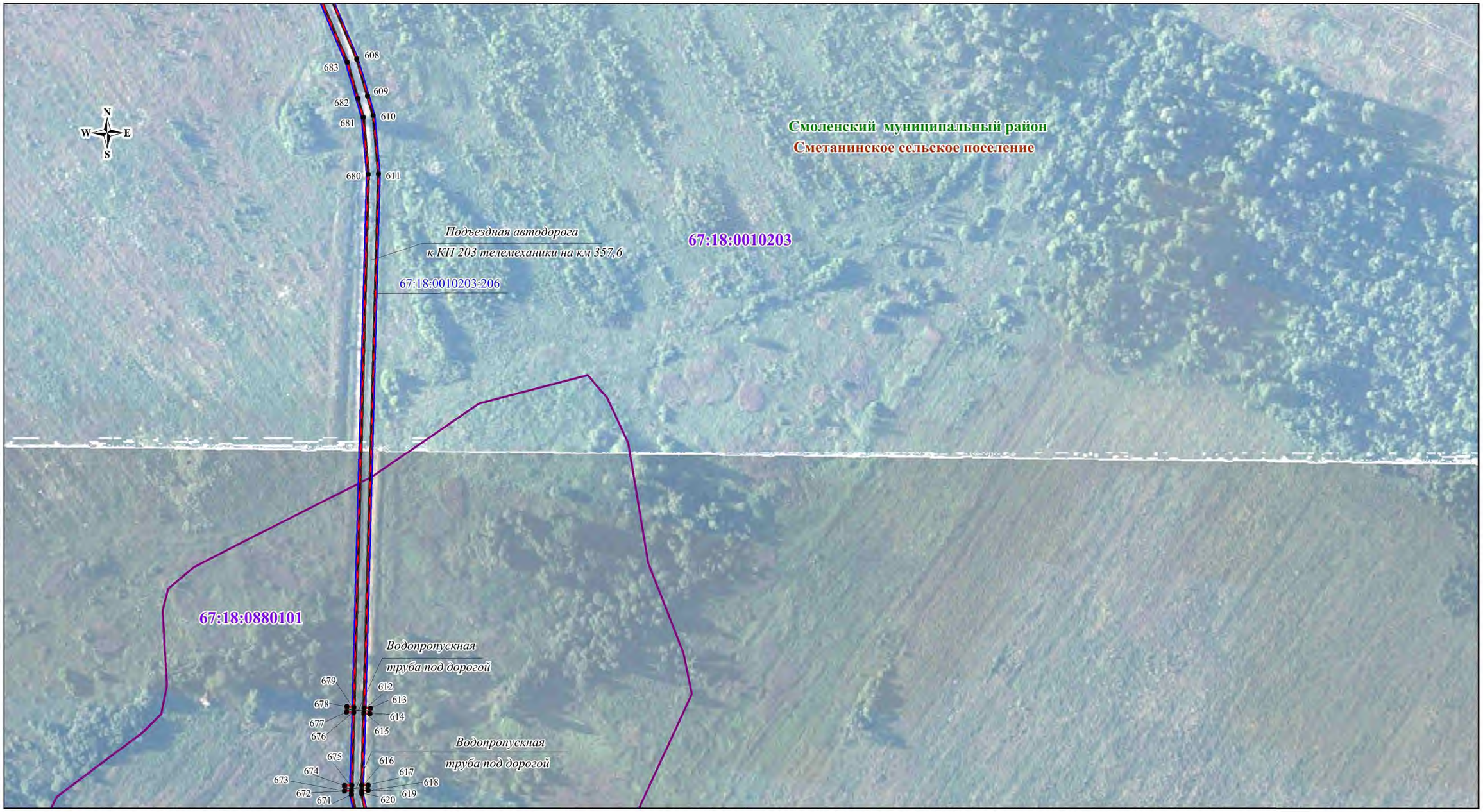

Используемые условные знаки и обозначения:

- граница кадастрового квартала
- граница кадастрового участка
- граница публичного сервитута
- 67:18:0020201 – номер кадастрового квартала
- 67:18:0020201:708 – номер кадастрового участка
- ● 123 – характерная точка публичного сервитута
- граница сельского поселения
- граница населенного пункта
- граница муниципального района
- граница охранной зоны
- газопровод
- линия электропередач высокого напряжения
- подъездные автодороги
- километровый столбик
- газовый указатель
- КИП, КИК
- свеча
- опора ВЛ

Дивасовское – обозначение сельского поселения

Смоленский – обозначение муниципального района

Масштаб 1:2000

Кадастровый инженер

Ольферт О.В.

Кадастровый инженер
Ольферт Оксана Владимировна
СНИЛС 106-929-437 75
56-11-156

Схема расположения публичного сервитута

Лист №91а



Используемые условные знаки и обозначения:

- граница кадастрового квартала
- граница кадастрового участка
- граница публичного сервитута
- 67:18:0020201 – номер кадастрового квартала
- 67:18:0020201:708 – номер кадастрового участка
- 123 – характерная точка публичного сервитута
- граница сельского поселения
- граница населенного пункта
- граница муниципального района
- граница охранной зоны
- газопровод
- линия электропередач высокого напряжения
- подъездные автодороги
- километровый столбик
- газовый указатель
- КИП, КИК
- свеча
- опора ВЛ

Дивасовское – обозначение сельского поселения

Смоленский – обозначение муниципального района

Масштаб 1:1000

Кадастровый инженер

Ольферт О.В.

Кадастровый инженер
Ольферт
Оксана
Владимировна
СНИЛС 106-929-437 75
56-11-156

Схема расположения публичного сервитута

Лист №92



Масштаб 1:2000

Используемые условные знаки и обозначения:

- граница кадастрового квартала
- граница кадастрового участка
- граница публичного сервитута
- 67:18:0020201 – номер кадастрового квартала
- 67:18:0020201:708 – номер кадастрового участка
- 123 – характерная точка публичного сервитута
- граница сельского поселения
- граница населенного пункта
- граница муниципального района
- граница охранной зоны
- газопровод
- линия электропередач высокого напряжения
- подъездные автодороги
- километровый столбик
- газовый указатель
- КИП, КИК
- свеча
- опора ВЛ

Дивасовское – обозначение сельского поселения

Смоленский – обозначение муниципального района

Кадастровый инженер

Ольферт О.В.

Российская Федерация, Оренбургская обл., г. Оренбург
Кадастровый инженер
Ольферт Оксана Владимировна
СНИЛС 106-929-437 75
идентификационный номер квалификационного аттестата
56-11-156

Схема расположения публичного сервитута

Лист №93

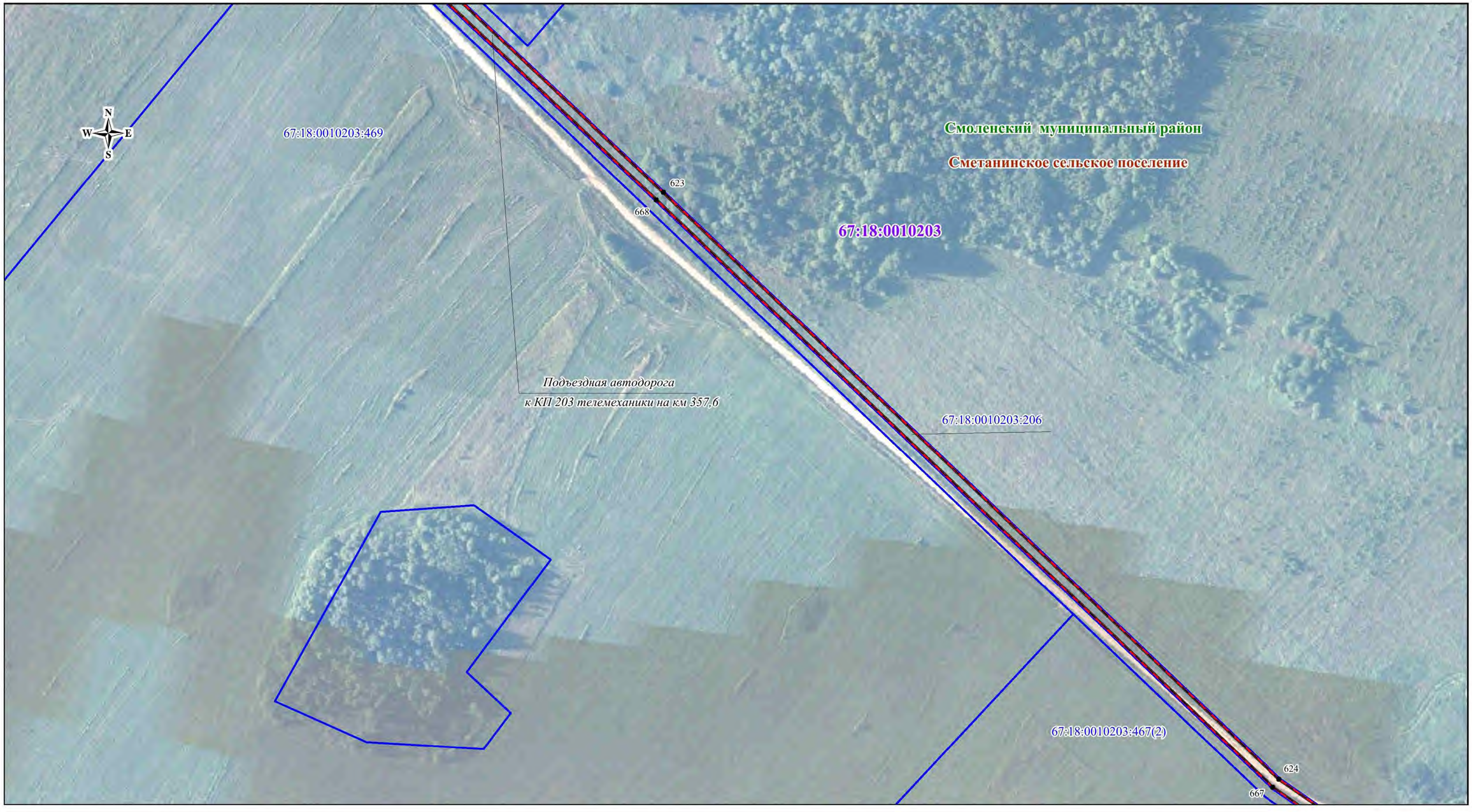

Используемые условные знаки и обозначения:

- граница кадастрового квартала
- граница кадастрового участка
- граница публичного сервитута
- 67:18:0020201 – номер кадастрового квартала
- 67:18:0020201:708 – номер кадастрового участка
- 123 – характерная точка публичного сервитута
- граница сельского поселения
- граница населенного пункта
- граница муниципального района
- граница охранной зоны
- газопровод
- линия электропередач высокого напряжения
- подъездные автодороги
- километровый столбик
- газовый указатель
- КИП, КИК
- свеча
- опора ВЛ

Дивасовское – обозначение сельского поселения

Смоленский – обозначение муниципального района

Масштаб 1:2000

Кадастровый инженер

Ольферт О.В.

Кадастровый инженер
Ольферт Оксана Владимировна
СНИЛС 106-929-437 75
56-11-156

Схема расположения публичного сервитута

Лист №94

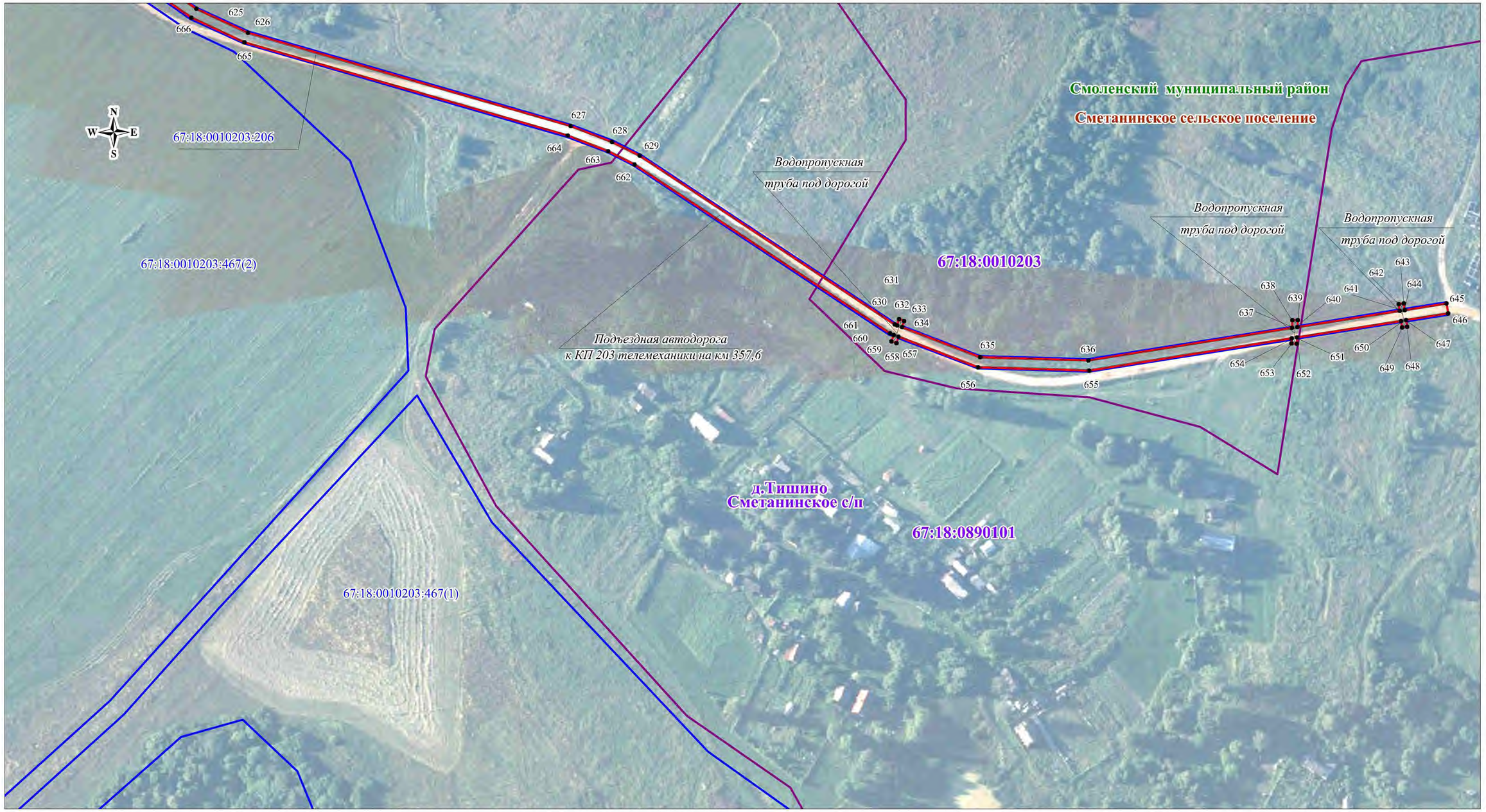

Используемые условные знаки и обозначения:

- граница кадастрового квартала
- граница кадастрового участка
- граница публичного сервитута
67:18:0020201 – номер кадастрового квартала
67:18:0020201:708 – номер кадастрового участка
123 – характерная точка публичного сервитута
- граница сельского поселения
- граница населенного пункта
- граница муниципального района
- граница охранной зоны
- газопровод
- линия электропередач высокого напряжения
- подъездные автодороги
- километровый столбик
- газовый указатель
- КИП, КИК
- свеча
- опора ВЛ

Дивасовское – обозначение сельского поселения
Смоленский – обозначение муниципального района

Масштаб 1:2000

Кадастровый инженер

Ольферт О.В.

Кадастровый инженер
РФ, Оренбургская обл., г. Оренбург
Ольферт
Оксана
Владимировна
СНИЛС 106-929-431 75
идентификационный номер квалификационного аттестата
56-11-156

Схема расположения публичного сервитута

Лист №94а

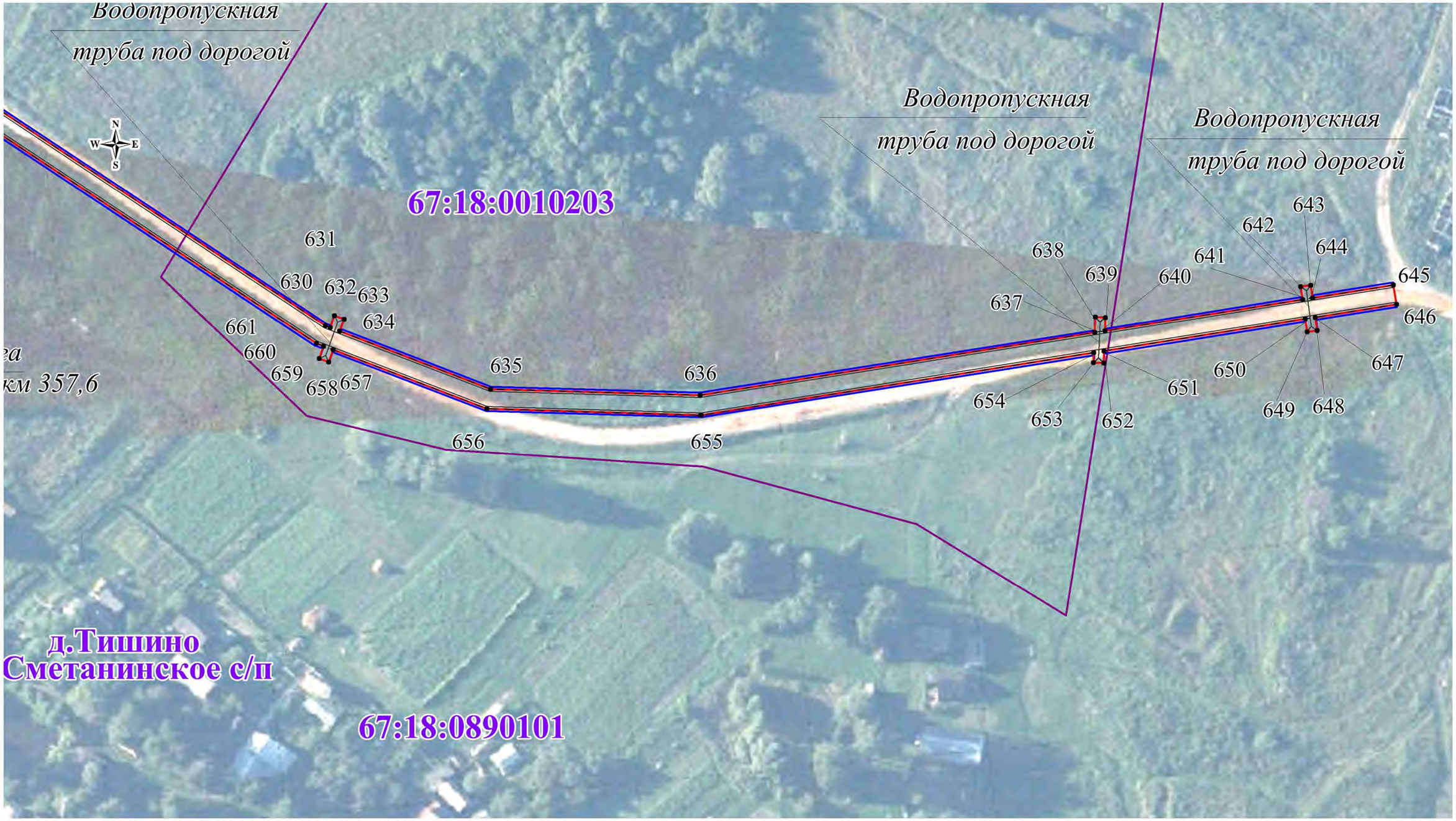

Используемые условные знаки и обозначения:

- граница кадастрового квартала
- граница кадастрового участка
- граница публичного сервитута
- 67:18:0020201 – номер кадастрового квартала
- 67:18:0020201:708 – номер кадастрового участка
- 123 – характерная точка публичного сервитута
- граница сельского поселения
- граница населенного пункта
- граница муниципального района
- граница охранной зоны
- газопровод
- линия электропередач высокого напряжения
- подъездные автодороги
- километровый столбик
- газовый указатель
- КИП, КИК
- свеча
- опора ВЛ

Дивасовское – обозначение сельского поселения

Смоленский – обозначение муниципального района

Масштаб 1:1000

Кадастровый инженер

Ольферт О.В.

Кадастровый инженер
Ольферт Оксана Владимировна
СНИЛС 106-929-437 75
56-11-156

Схема расположения публичного сервитута

Лист №95

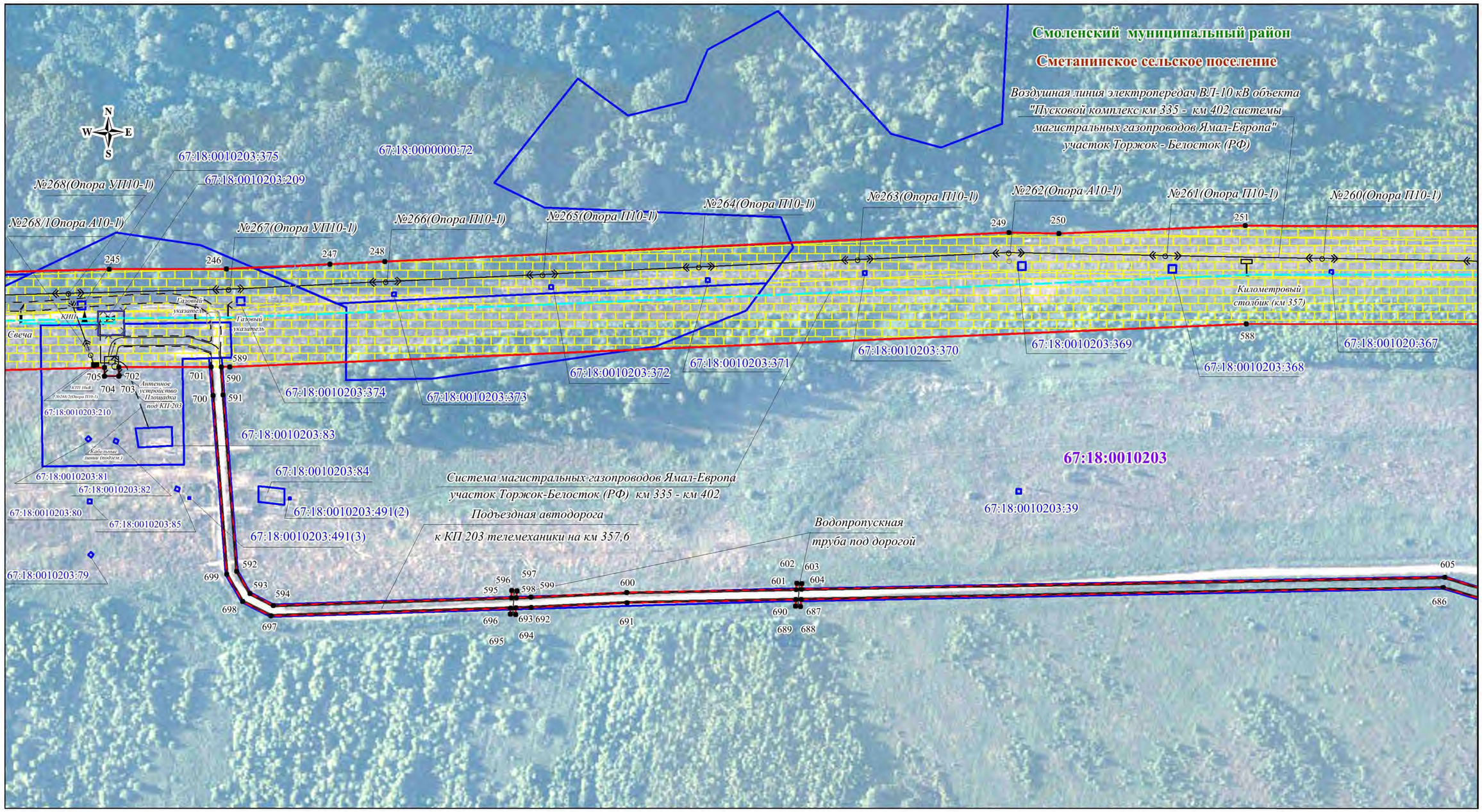

Используемые условные знаки и обозначения:

- граница кадастрового квартала
- граница кадастрового участка
- граница публичного сервитута
67:18:0020201 - номер кадастрового квартала
67:18:0020201:708 - номер кадастрового участка
123 - характерная точка публичного сервитута
- граница сельского поселения
- граница населенного пункта
- граница муниципального района
- граница охранной зоны
- газопровод
- линия электропередач высокого напряжения
- подъездные автодороги
- километровый столбик
- газовый указатель
- КИП, КИК
- свеча
- опора ВЛ

Дивасовское - обозначение сельского поселения
Смоленский - обозначение муниципального района

Масштаб 1:2000

Кадастровый инженер

Ольферт О.В.

Кадастровый инженер
Ольферт Оксана Владимировна
СНИЛС 106-929-431 75
56-11-156

Схема расположения публичного сервитута

Лист №95а

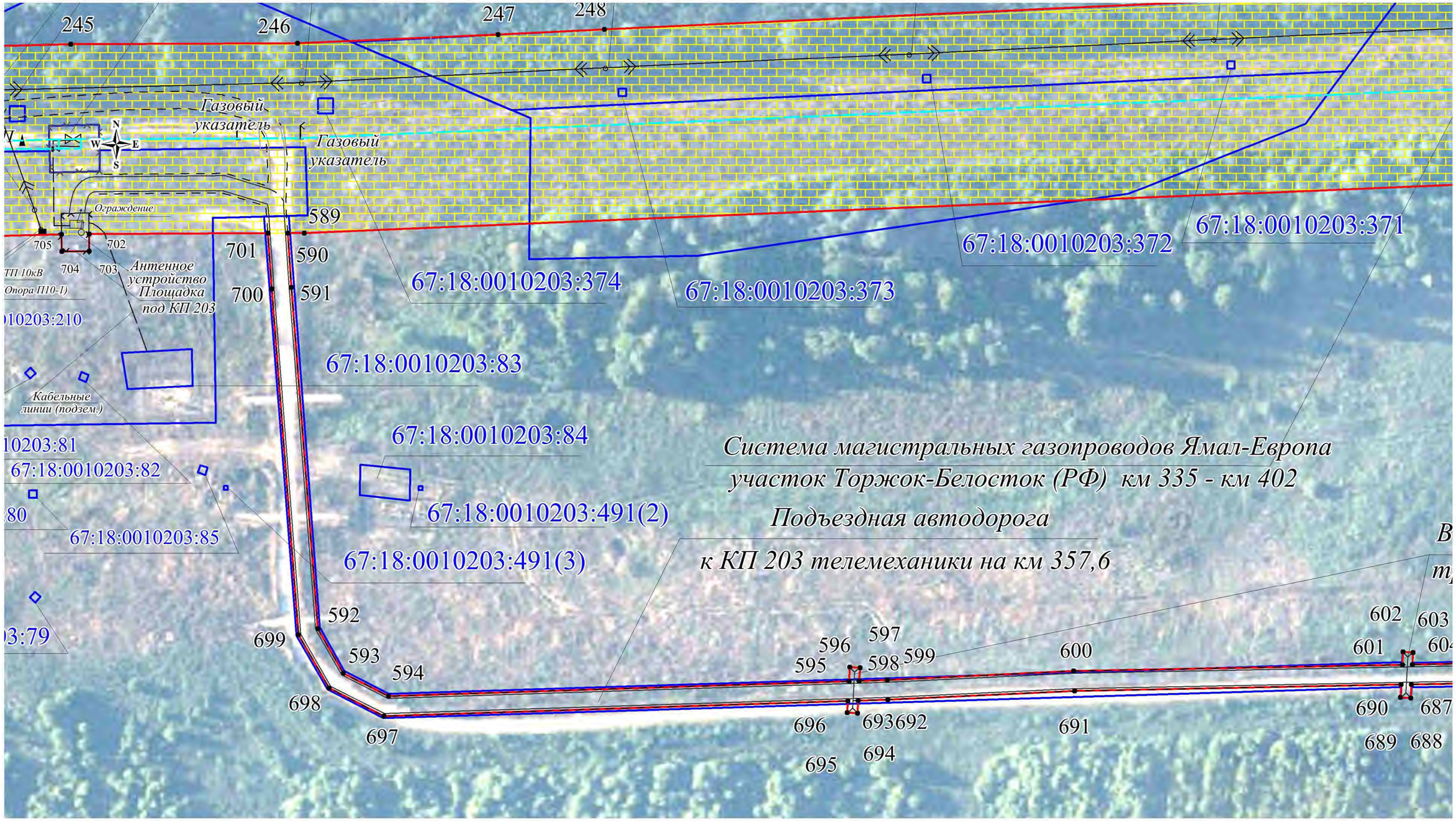

Используемые условные знаки и обозначения:

- граница кадастрового квартала
- граница кадастрового участка
- граница публичного сервитута
- 67:18:0020201 – номер кадастрового квартала
- 67:18:0020201:708 – номер кадастрового участка
- 123 – характерная точка публичного сервитута
- граница сельского поселения
- граница населенного пункта
- граница муниципального района
- граница охранной зоны
- газопровод
- линия электропередач высокого напряжения
- подъездные автодороги
- километровый столбик
- газовый указатель
- КИП, КИК
- свеча
- опора ВЛ

Дивасовское – обозначение сельского поселения

Смоленский – обозначение муниципального района

Масштаб 1:1000

Кадастровый инженер

Ольферт О.В.

Ф. Оренбургская обл., г. Оренбург
Кадастровый инженер
Ольферт Оксана Владимировна
СНИЛС 106-929-437 75
идентификационный номер квалификационного аттестата
56-11-156

Схема расположения публичного сервитута

Лист №96

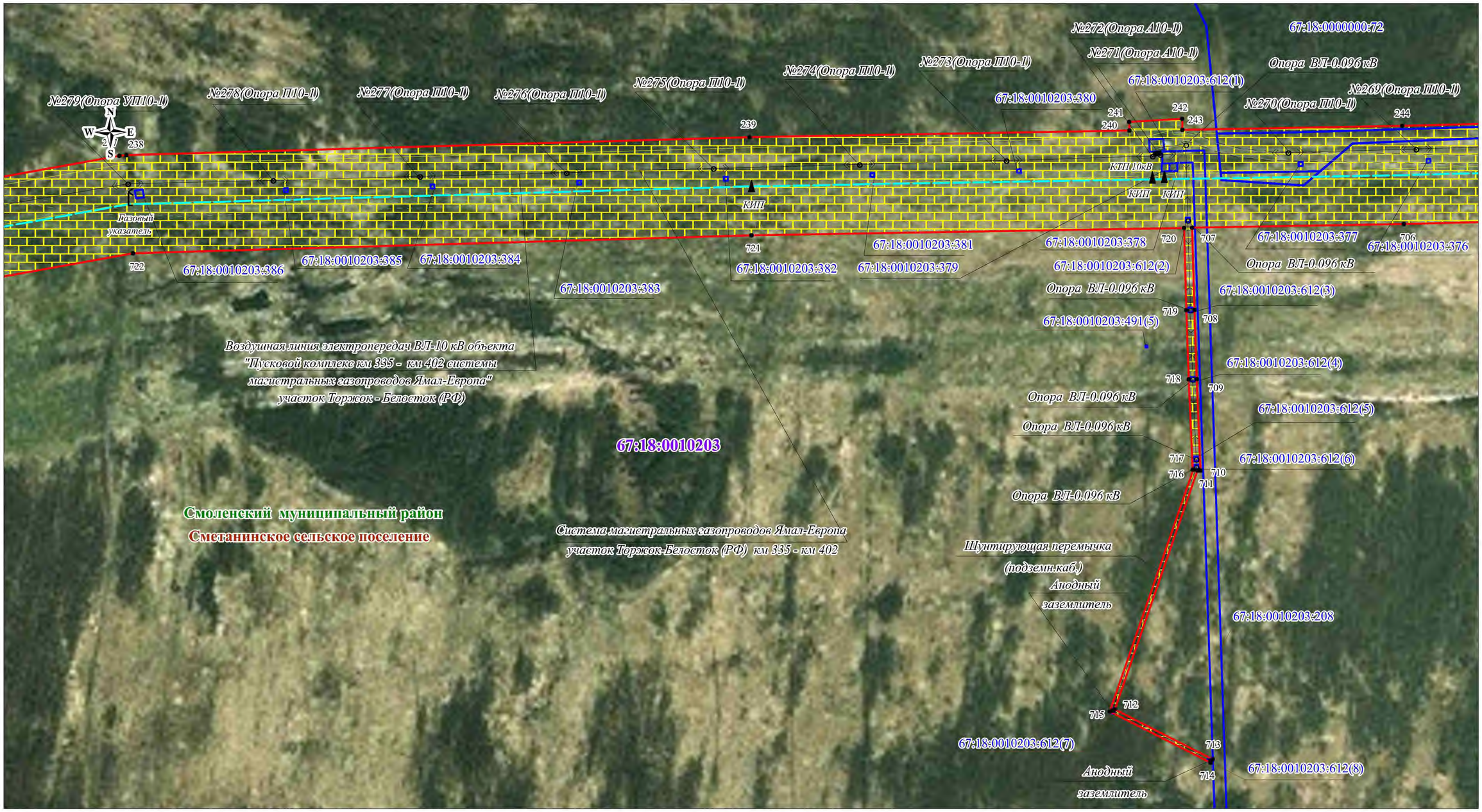

Используемые условные знаки и обозначения:

- граница кадастрового квартала
- граница кадастрового участка
- граница публичного сервитута
67:18:0020201 - номер кадастрового квартала
67:18:0020201:708 - номер кадастрового участка
123 - характерная точка публичного сервитута
- граница сельского поселения
- граница населенного пункта
- граница муниципального района
- граница охранной зоны
- газопровод
- линия электропередач высокого напряжения
- подъездные автодороги
- километровый столбик
- газовый указатель
- КИП, КИК
- свеча
- опора ВЛ

Дивасовское - обозначение сельского поселения
Смоленский - обозначение муниципального района

Масштаб 1:2000

Кадастровый инженер

Ольферт О.В.

Кадастровый инженер
Ольферт Оксана Владимировна
СНИЛС 106-929-437 75
56-11-156

Схема расположения публичного сервитута

Лист №97

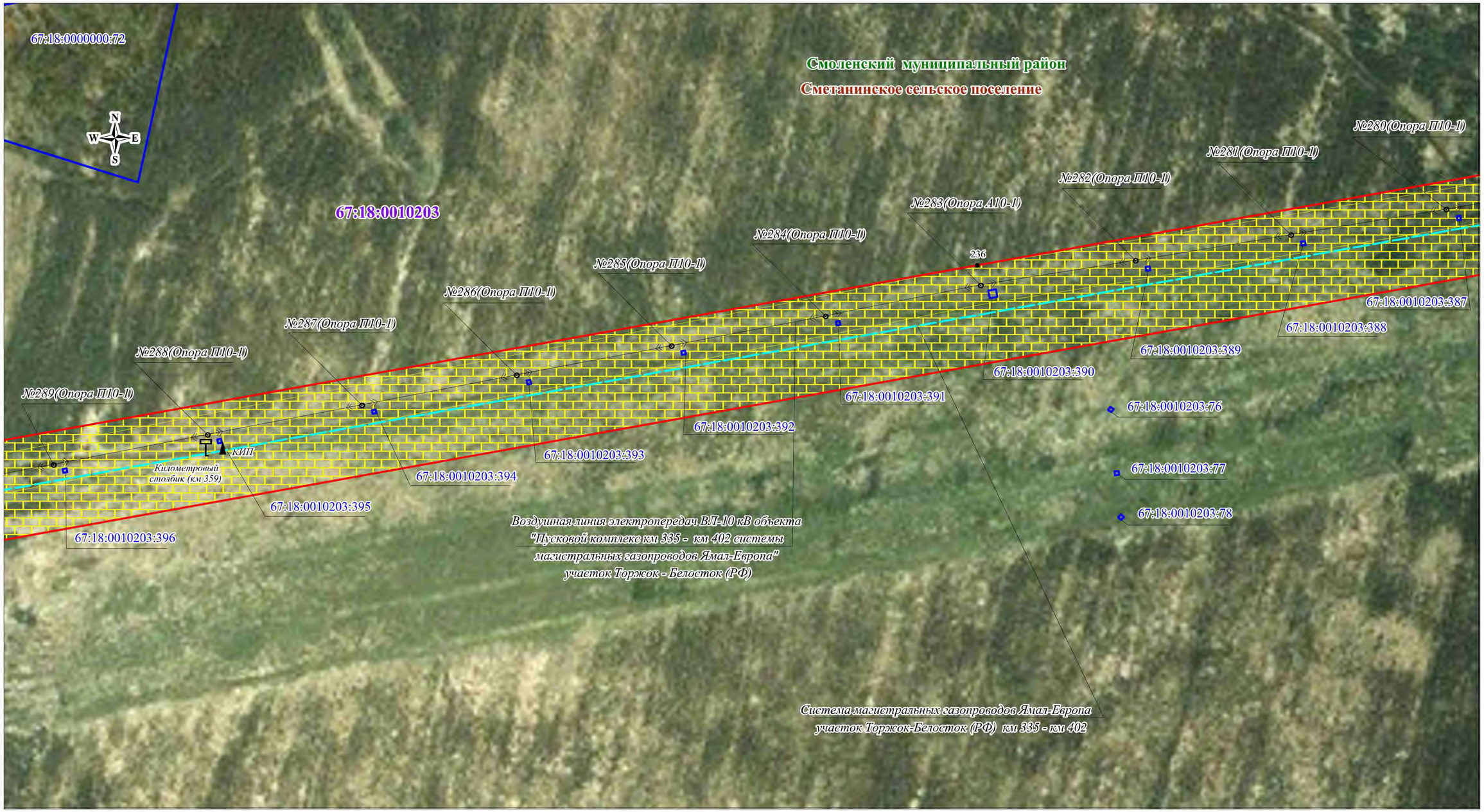

Используемые условные знаки и обозначения:

- граница кадастрового квартала
- граница кадастрового участка
- граница публичного сервитута
67:18:0020201 - номер кадастрового квартала
67:18:0020201:708 - номер кадастрового участка
123 - характерная точка публичного сервитута
- граница сельского поселения
- граница населенного пункта
- граница муниципального района
- граница охранной зоны
- газопровод
- линия электропередач высокого напряжения
- подъездные автодороги
- километровый столбик
- газовый указатель
- КИП, КИК
- свеча
- опора ВЛ

Дивасовское - обозначение сельского поселения
Смоленский - обозначение муниципального района

Масштаб 1:2000

Кадастровый инженер

Ольферт О.В.

Кадастровый инженер
Ольферт Оксана Владимировна
СНИЛС 106-929-431 75
56-11-156

Схема расположения публичного сервитута

Лист №98

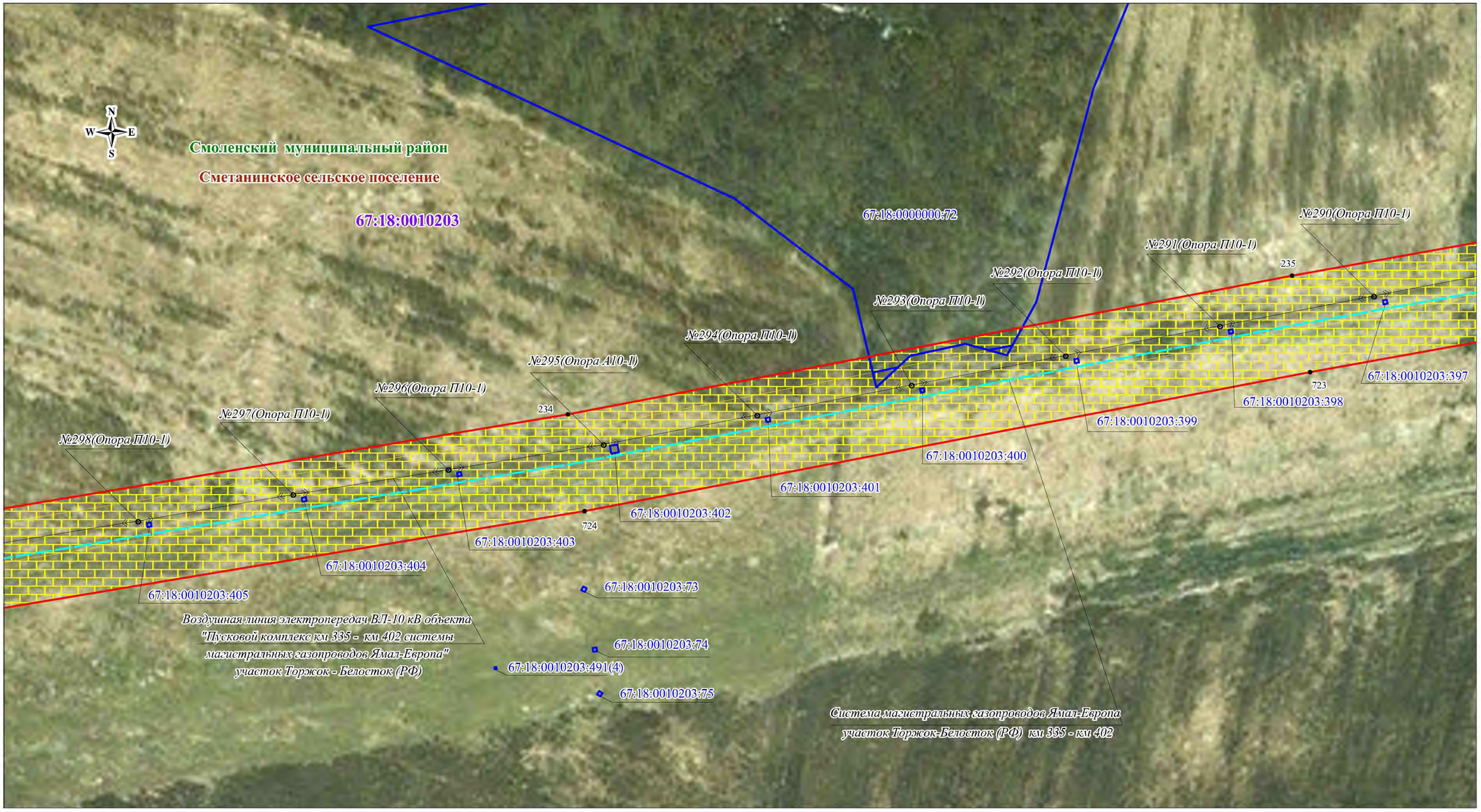

Используемые условные знаки и обозначения:

- граница кадастрового квартала
- граница кадастрового участка
- граница публичного сервитута
- 67:18:0020201 – номер кадастрового квартала
- 67:18:0020201:708 – номер кадастрового участка
- 123 – характерная точка публичного сервитута
- граница сельского поселения
- граница населенного пункта
- граница муниципального района
- граница охранной зоны
- газопровод
- линия электропередач высокого напряжения
- подъездные автодороги
- километровый столбик
- газовый указатель
- КИП, КИК
- свеча
- опора ВЛ

Дивасовское – обозначение сельского поселения

Смоленский – обозначение муниципального района

Масштаб 1:2000

Кадастровый инженер

Ольферт О.В.

Кадастровый инженер
Ольферт Оксана Владимировна
СНИЛС 106-929-437 75
56-11-156

Схема расположения публичного сервитута

Лист №99

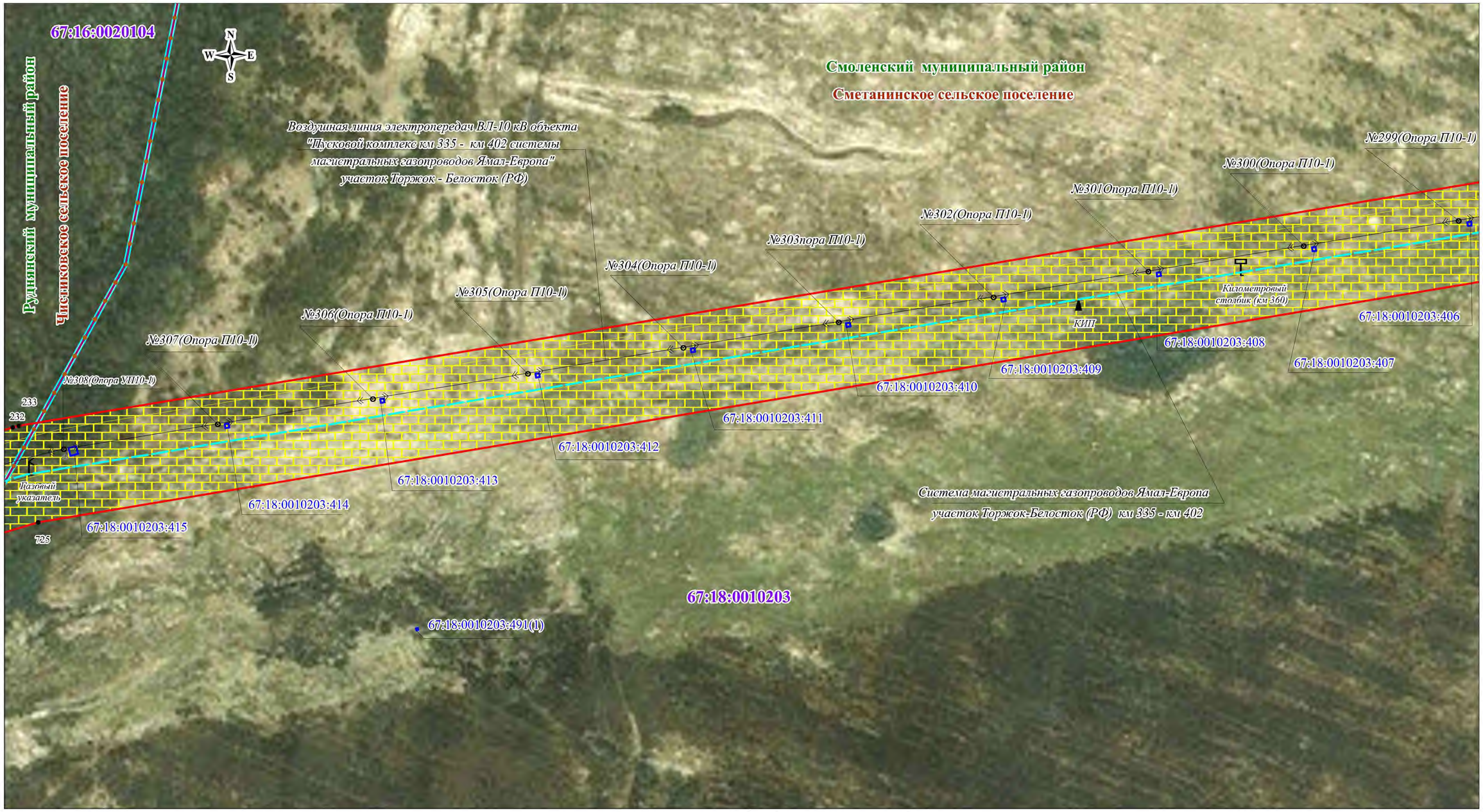

Используемые условные знаки и обозначения:

- граница кадастрового квартала
- граница кадастрового участка
- граница публичного сервитута
67:18:0020201 - номер кадастрового квартала
67:18:0020201:708 - номер кадастрового участка
123 - характерная точка публичного сервитута
- граница сельского поселения
- граница населенного пункта
- граница муниципального района
- граница охранной зоны
- газопровод
- линия электропередач высокого напряжения
- подъездные автодороги
- километровый столбик
- газовый указатель
- КИП, КИК
- свеча
- опора ВЛ

Дивасовское - обозначение сельского поселения
Смоленский - обозначение муниципального района

Масштаб 1:2000

Кадастровый инженер

Ольферт О.В.

Кадастровый инженер
Ольферт Оксана Владимировна
СНИЛС 106-929-437 75
идентификационный номер квалификационного аттестата
56-11-156

Схема расположения публичного сервитута

Лист №100

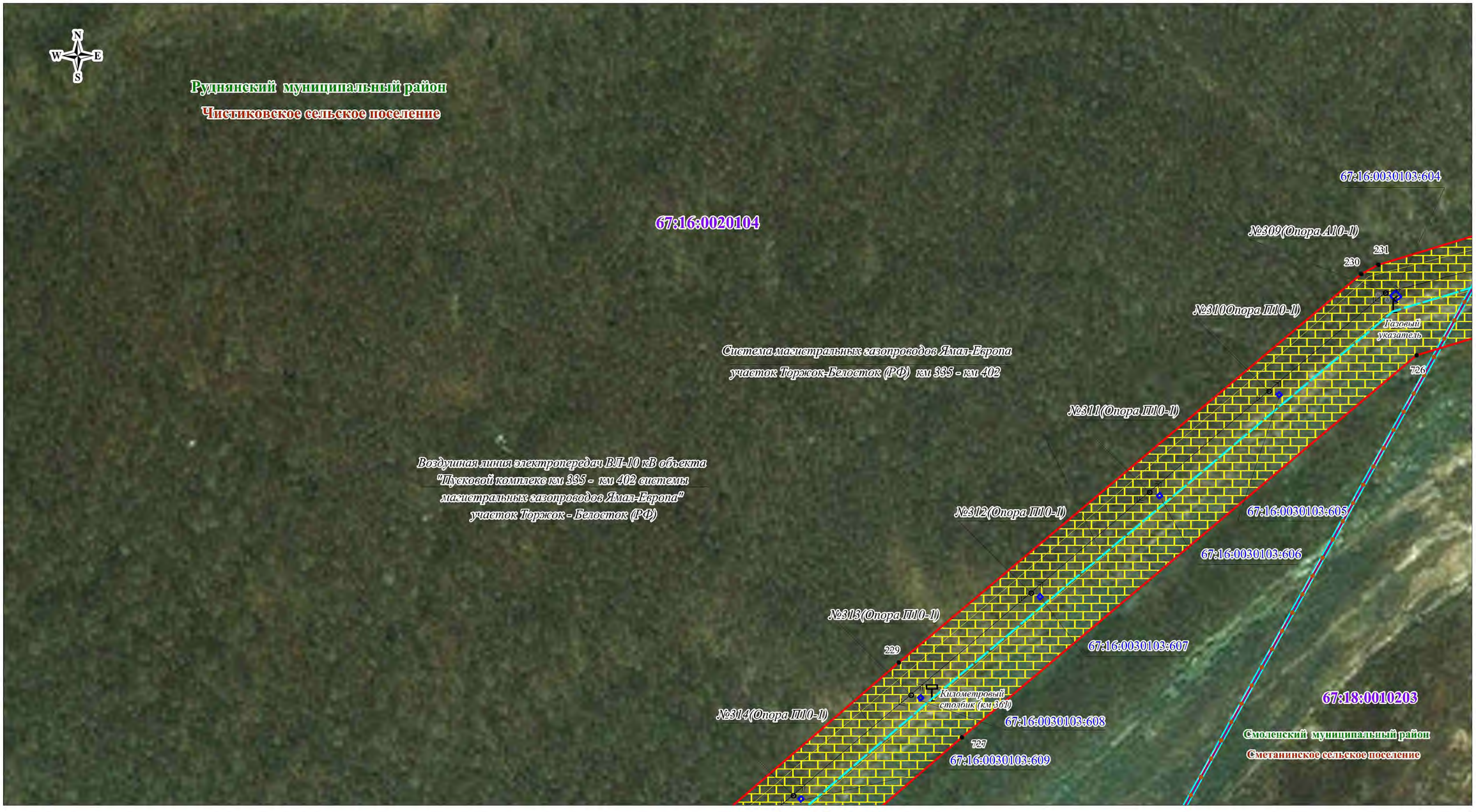

Используемые условные знаки и обозначения:

- граница кадастрового квартала
- граница кадастрового участка
- граница публичного сервитута
67:18:0020201 - номер кадастрового квартала
67:18:0020201:708 - номер кадастрового участка
123 - характерная точка публичного сервитута
- граница сельского поселения
- граница населенного пункта
- граница муниципального района
- граница охранной зоны
- газопровод
- линия электропередач высокого напряжения
- подъездные автодороги
- километровый столбик
- газовый указатель
- КИП, КИК
- свеча
- опора ВЛ

Дивасовское - обозначение сельского поселения
Смоленский - обозначение муниципального района

Масштаб 1:2000

Кадастровый инженер

Ольферт О.В.

Схема расположения публичного сервитута

Лист №101

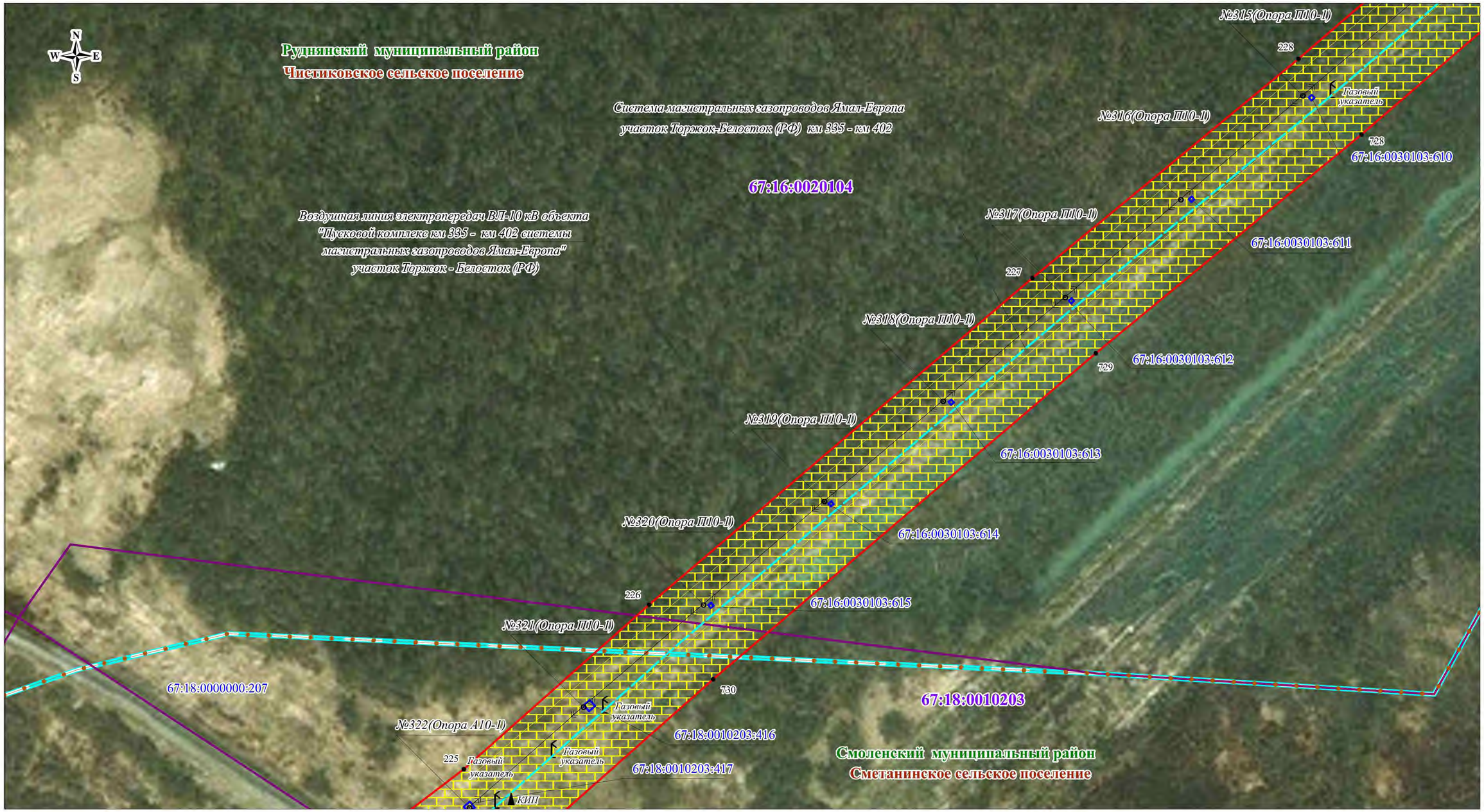

Используемые условные знаки и обозначения:

- граница кадастрового квартала
- граница кадастрового участка
- граница публичного сервитута
67:18:0020201 - номер кадастрового квартала
67:18:0020201:708 - номер кадастрового участка
123 - характерная точка публичного сервитута
- граница сельского поселения
- граница населенного пункта
- граница муниципального района
- граница охранной зоны
- газопровод
- линия электропередач высокого напряжения
- подъездные автодороги
- километровый столбик
- газовый указатель
- КИП, КИК
- свеча
- опора ВЛ

Дивасовское - обозначение сельского поселения
Смоленский - обозначение муниципального района

Масштаб 1:2000

Кадастровый инженер

Ольферт О.В.

Кадастровый инженер
Ольферт Оксана Владимировна
СНИЛС 106-929-437 75
56-11-156

Схема расположения публичного сервитута

Лист №102

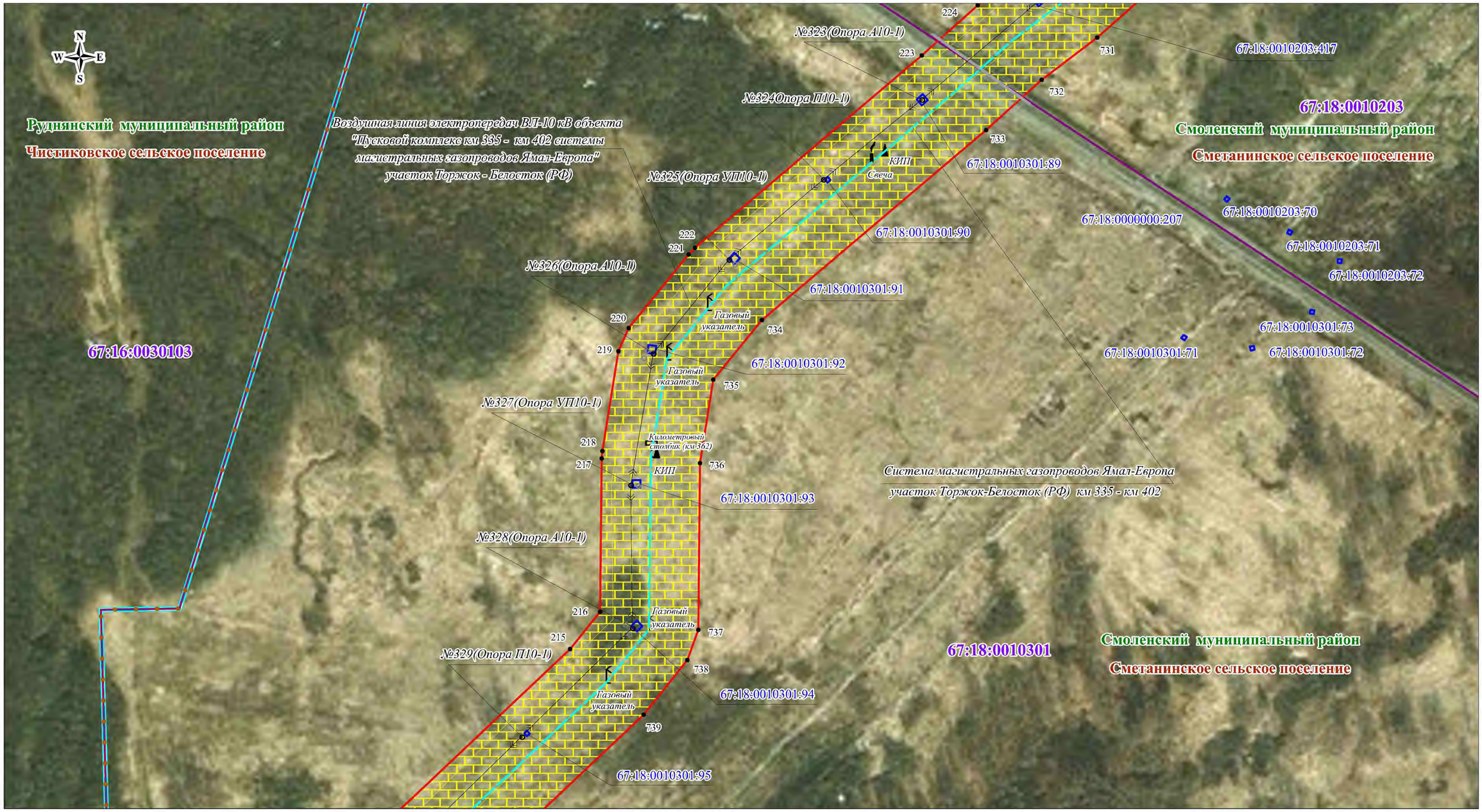

Используемые условные знаки и обозначения:

- граница кадастрового квартала
- граница кадастрового участка
- граница публичного сервитута
- 67:18:0020201 – номер кадастрового квартала
- 67:18:0020201:708 – номер кадастрового участка
- 123 – характерная точка публичного сервитута
- граница сельского поселения
- граница населенного пункта
- граница муниципального района
- граница охранной зоны
- газопровод
- линия электропередач высокого напряжения
- подъездные автодороги
- километровый столбик
- газовый указатель
- КИП, КИК
- свеча
- опора ВЛ
- Дивасовское – обозначение сельского поселения
- Смоленский – обозначение муниципального района

Масштаб 1:2000

Кадастровый инженер

Ольферт О.В.

Ольферт Оксана Владимировна
Кадастровый инженер
РФ, Оренбургская обл., г. Оренбург
СНИЛС 106-929-431 75
идентификационный номер квалификационного аттестата
56-11-156

Схема расположения публичного сервитута

Лист №103

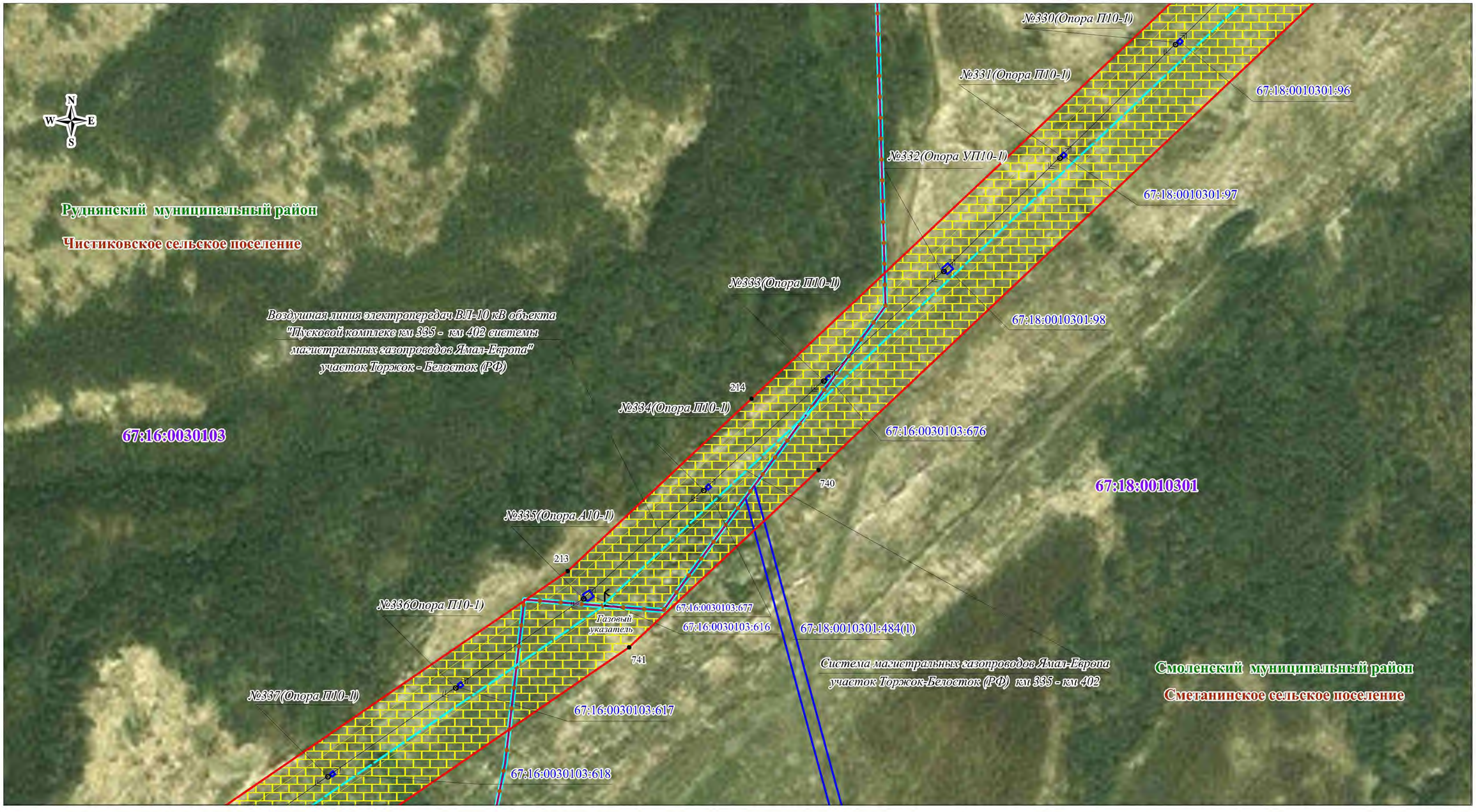

Используемые условные знаки и обозначения:

- граница кадастрового квартала
- граница кадастрового участка
- граница публичного сервитута
- 67:18:0020201 – номер кадастрового квартала
- 67:18:0020201:708 – номер кадастрового участка
- 123 – характерная точка публичного сервитута
- граница сельского поселения
- граница населенного пункта
- граница муниципального района
- граница охранной зоны
- газопровод
- линия электропередач высокого напряжения
- подъездные автодороги
- километровый столбик
- газовый указатель
- КИП, КИК
- свеча
- опора ВЛ

Дивасовское – обозначение сельского поселения

Смоленский – обозначение муниципального района

Масштаб 1:2000

Кадастровый инженер

Ольферт О.В.

Кадастровый инженер
Ольферт Оксана Владимировна
СНИЛС 106-929-437 75
56-11-156

Схема расположения публичного сервитута

Лист №104

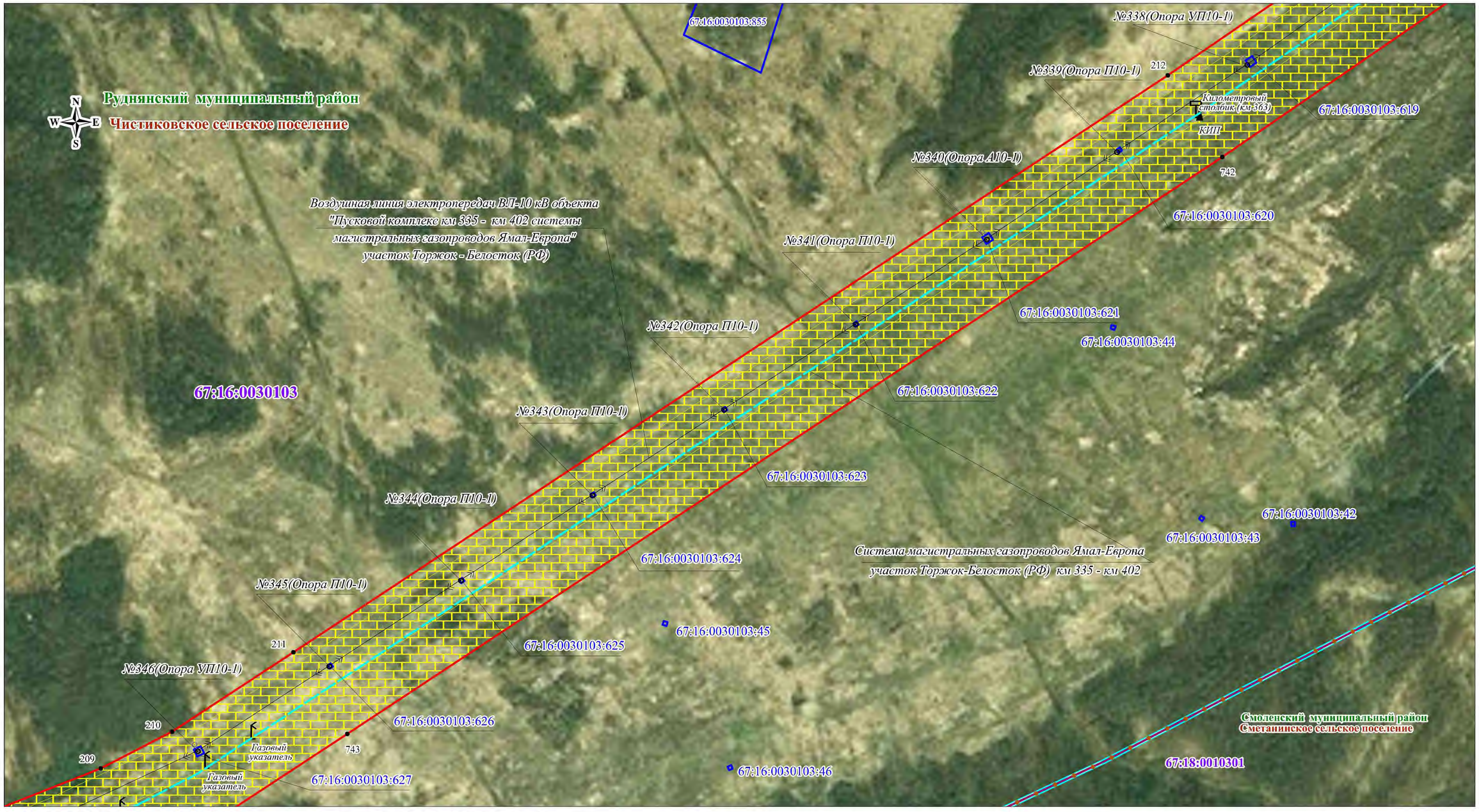

Используемые условные знаки и обозначения:

- граница кадастрового квартала
- граница кадастрового участка
- граница публичного сервитута
67:18:0020201 - номер кадастрового квартала
67:18:0020201:708 - номер кадастрового участка
123 - характерная точка публичного сервитута
- граница сельского поселения
- граница населенного пункта
- граница муниципального района
- граница охранной зоны
- газопровод
- линия электропередач высокого напряжения
- подъездные автодороги
- километровый столбик
- газовый указатель
- КИП, КИК
- свеча
- опора ВЛ

Дивасовское - обозначение сельского поселения

Смоленский - обозначение муниципального района

Масштаб 1:2000

Кадастровый инженер

Ольферт О.В.

Кадастровый инженер
Ольферт Оксана Владимировна
СНИЛС 106-929-437 75
56-11-156

Схема расположения публичного сервитута

Лист №105

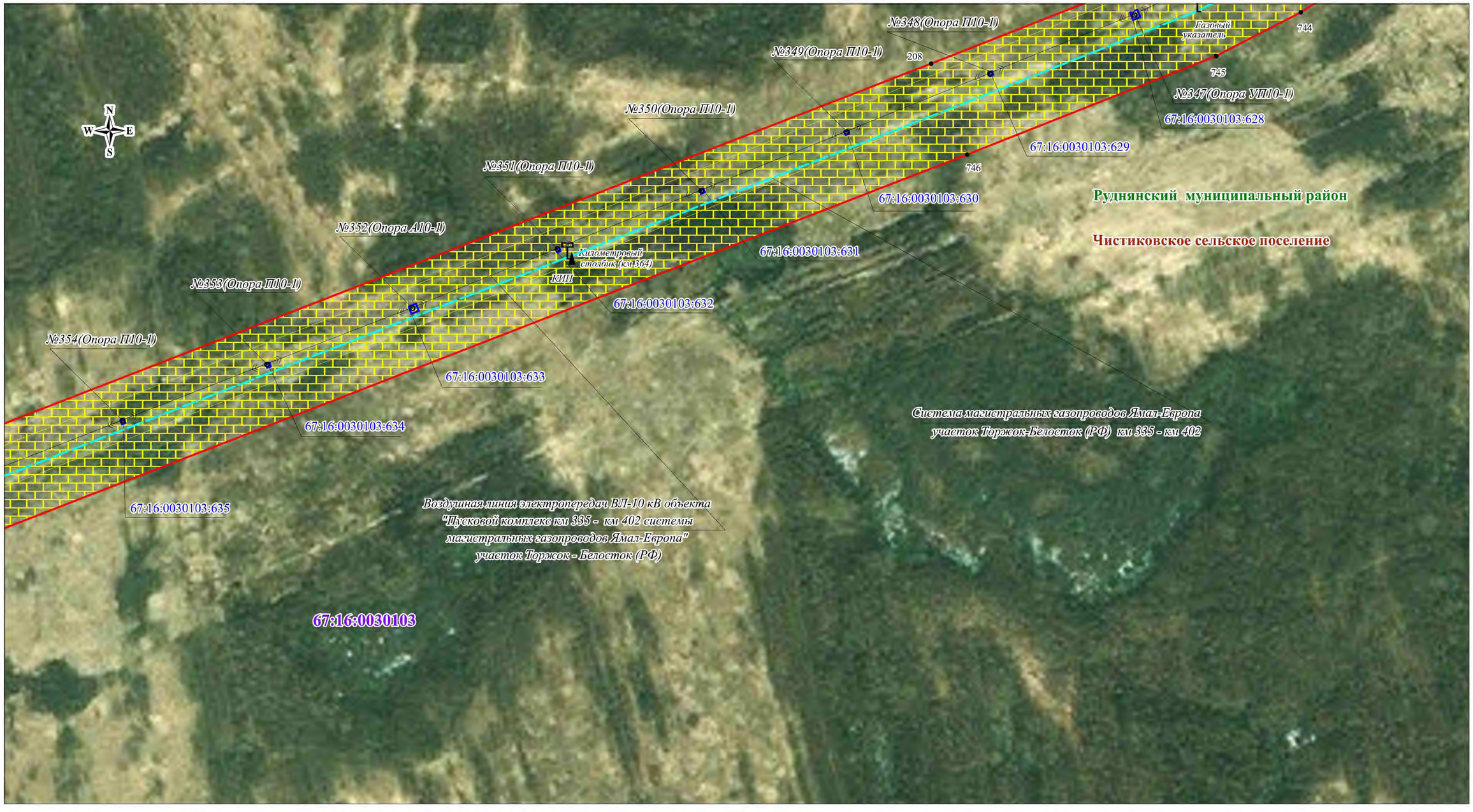

Используемые условные знаки и обозначения:

- граница кадастрового квартала
- граница кадастрового участка
- граница публичного сервитута
67:18:0020201 - номер кадастрового квартала
67:18:0020201:708 - номер кадастрового участка
123 - характерная точка публичного сервитута
- граница сельского поселения
- граница населенного пункта
- граница муниципального района
- граница охранной зоны
- газопровод
- линия электропередач высокого напряжения
- подъездные автодороги
- километровый столбик
- газовый указатель
- КИП, КИК
- свеча
- опора ВЛ

Дивасовское - обозначение сельского поселения
Смоленский - обозначение муниципального района

Масштаб 1:2000

Кадастровый инженер

Ольферт О.В.

Кадастровый инженер
Ольферт Оксана Владимировна
СНИЛС 106-929-437 75
идентификационный номер квалификационного аттестата
56-11-156

Схема расположения публичного сервитута

Лист №106

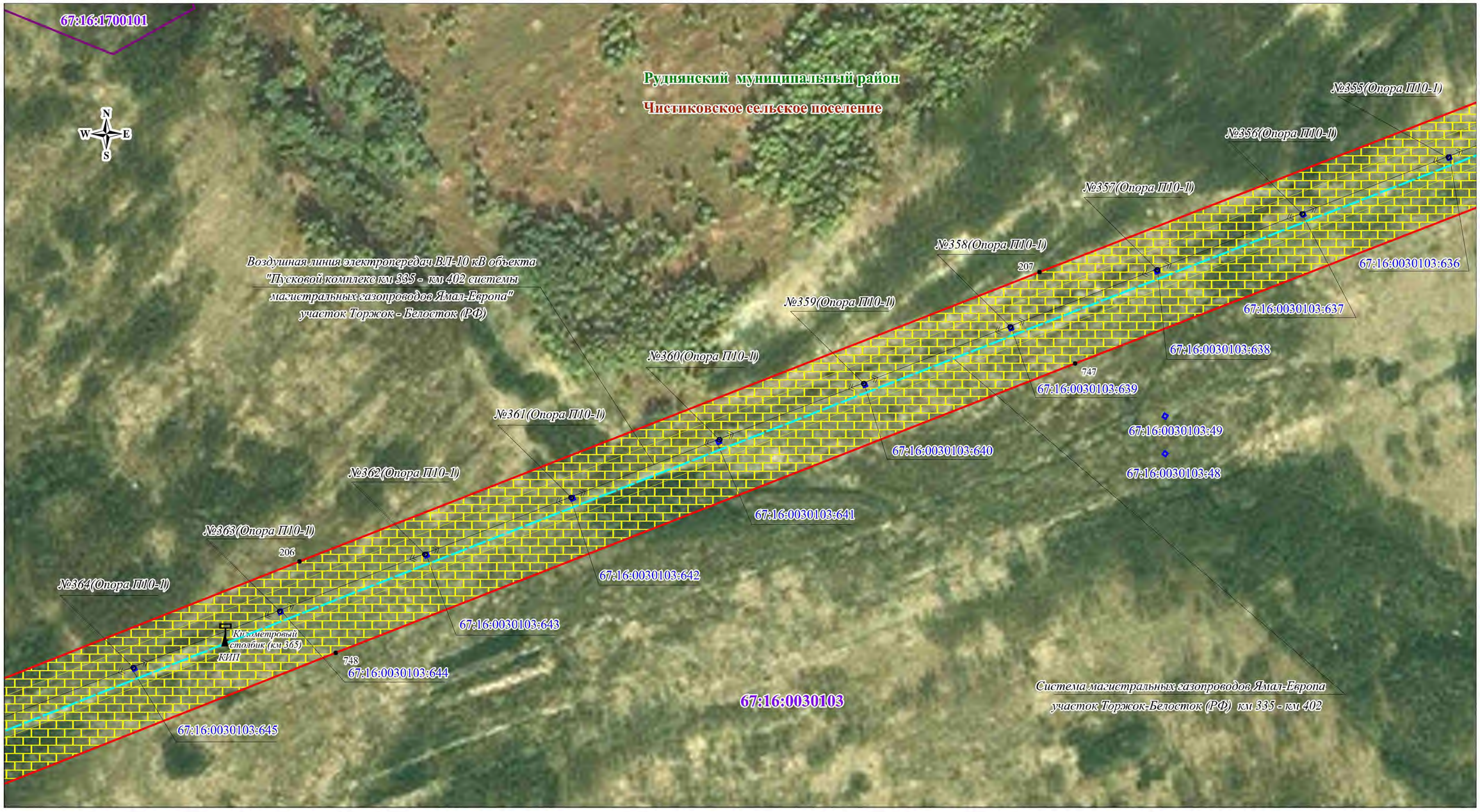

Используемые условные знаки и обозначения:

- граница кадастрового квартала
- граница кадастрового участка
- граница публичного сервитута
- 67:18:0020201 – номер кадастрового квартала
- 67:18:0020201:708 – номер кадастрового участка
- 123 – характерная точка публичного сервитута
- граница сельского поселения
- граница населенного пункта
- граница муниципального района
- граница охранной зоны
- газопровод
- линия электропередач высокого напряжения
- подъездные автодороги
- километровый столбик
- газовый указатель
- КИП, КИК
- свеча
- опора ВЛ

Дивасовское – обозначение сельского поселения

Смоленский – обозначение муниципального района

Масштаб 1:2000

Кадастровый инженер

Ольферт О.В.

Кадастровый инженер
Ольферт Оксана Владимировна
СНИЛС 106-929-437 75
идентификационный номер квалификационного аттестата
56-11-156

Схема расположения публичного сервитута

Лист №107

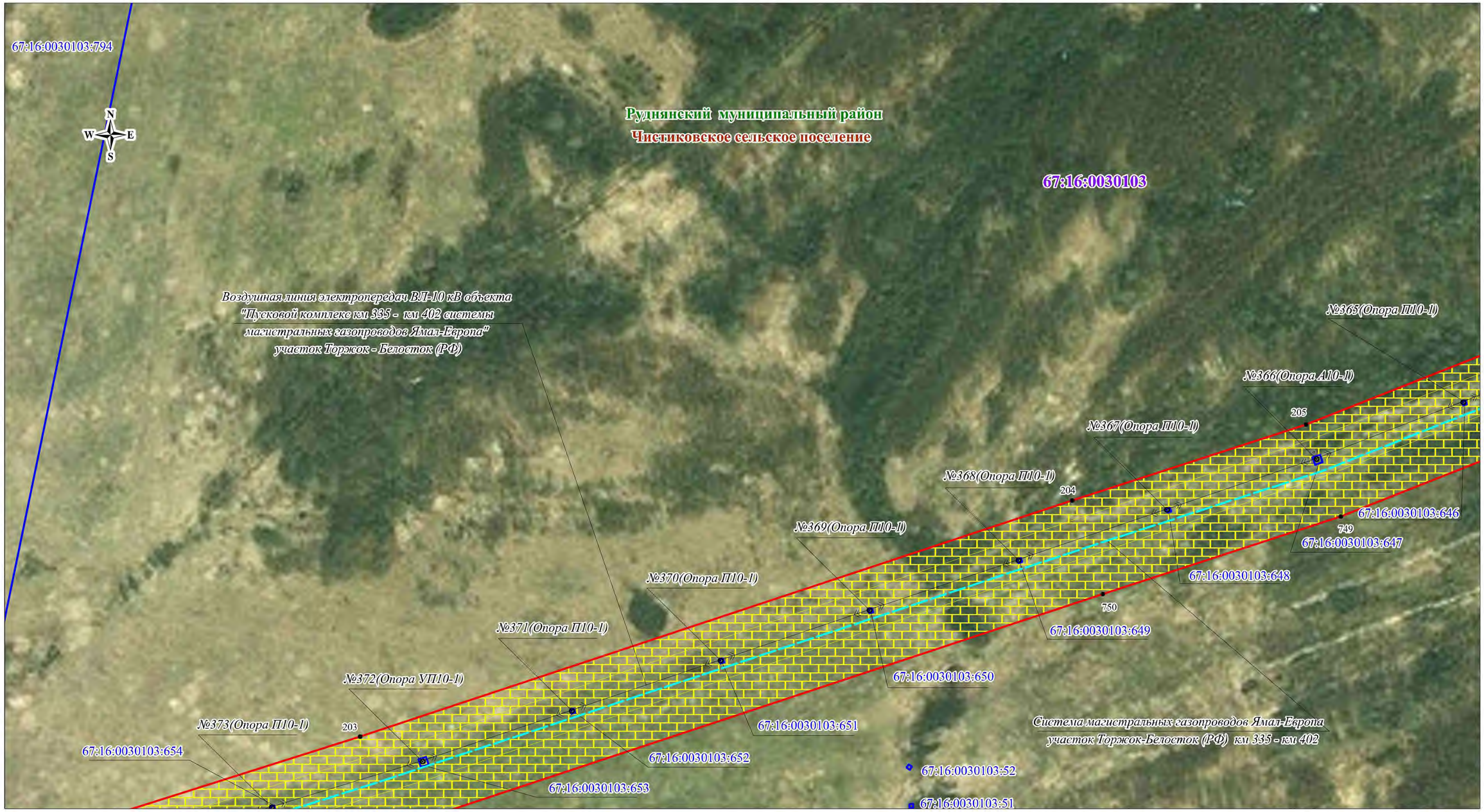

Используемые условные знаки и обозначения:

- граница кадастрового квартала
- граница кадастрового участка
- граница публичного сервитута
67:18:0020201 - номер кадастрового квартала
67:18:0020201:708 - номер кадастрового участка
123 - характерная точка публичного сервитута
- граница сельского поселения
- граница населенного пункта
- граница муниципального района
- граница охранной зоны
- газопровод
- линия электропередач высокого напряжения
- подъездные автодороги
- километровый столбик
- газовый указатель
- КИП, КИК
- свеча
- опора ВЛ

Дивасовское - обозначение сельского поселения
Смоленский - обозначение муниципального района

Масштаб 1:2000

Кадастровый инженер

Ольферт О.В.

Кадастровый инженер
Ольферт Оксана Владимировна
СНИЛС 106-929-431 75
56-11-156

Схема расположения публичного сервитута

Лист №108

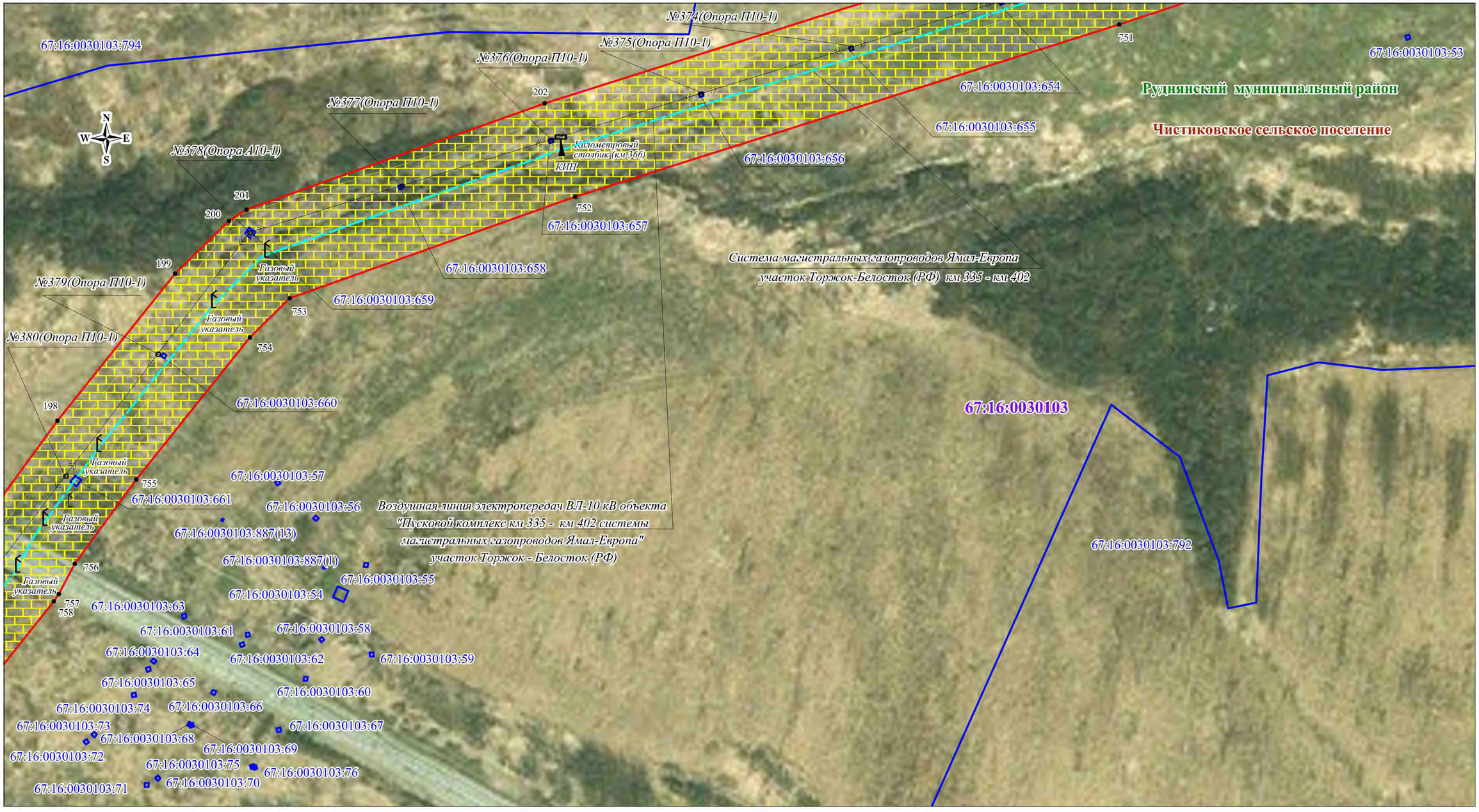

Используемые условные знаки и обозначения:

- граница кадастрового квартала
- граница кадастрового участка
- граница публичного сервитута
67:18:0020201 - номер кадастрового квартала
67:18:0020201:708 - номер кадастрового участка
123 - характерная точка публичного сервитута
- граница сельского поселения
- граница населенного пункта
- граница муниципального района
- граница охранной зоны
- газопровод
- линия электропередач высокого напряжения
- подъездные автодороги
- километровый столбик
- газовый указатель
- КИП, КИК
- свеча
- опора ВЛ

Дивасовское - обозначение сельского поселения
Смоленский - обозначение муниципального района

Масштаб 1:2000

Кадастровый инженер

Ольферт О.В.

Кадастровый инженер
Ольферт Оксана Владимировна
СНИЛС 106-929-431 75
идентификационный номер квалификационного аттестата
56-11-156

Схема расположения публичного сервитута

Лист №109

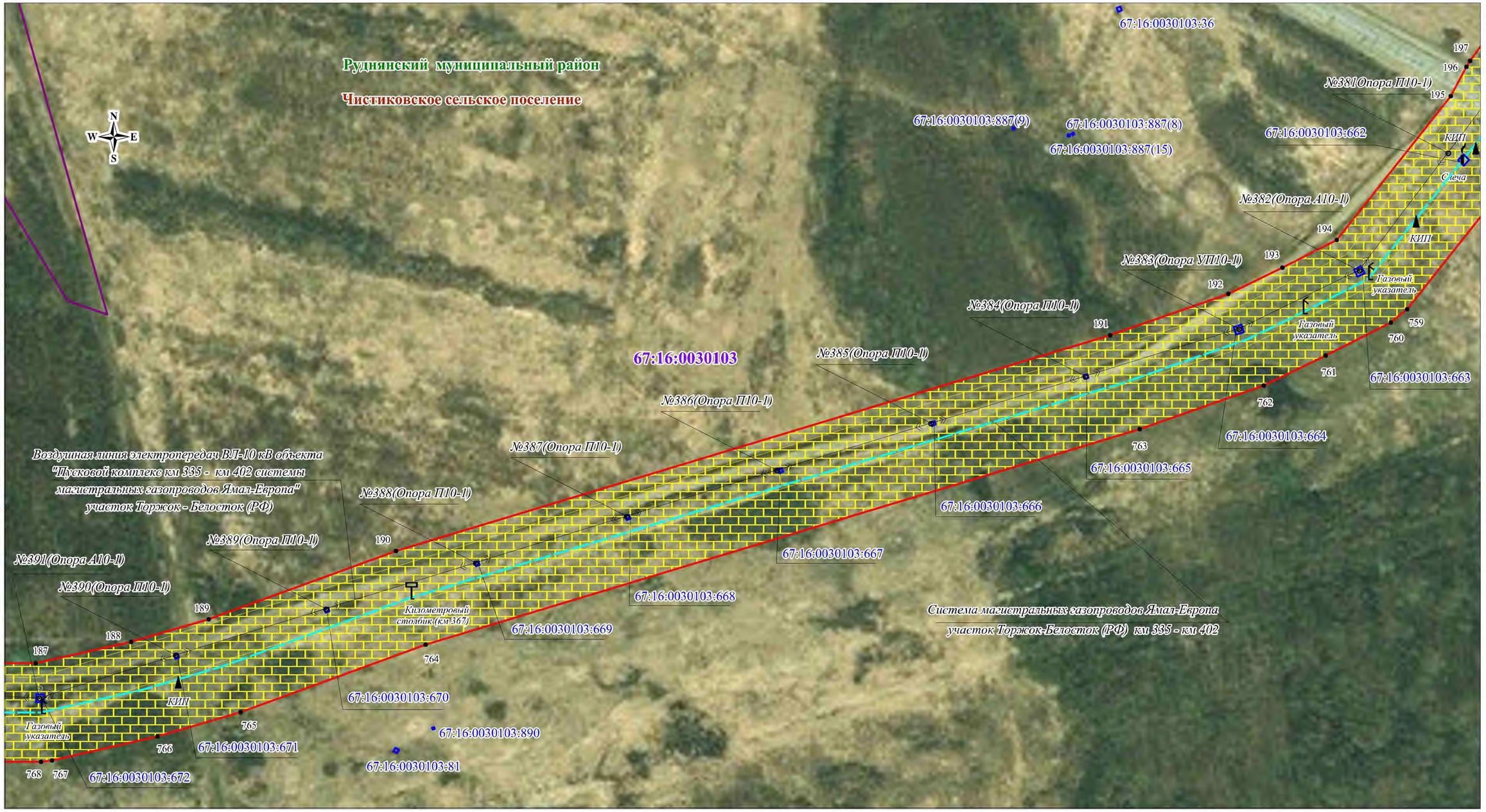

Масштаб 1:2000

Используемые условные знаки и обозначения:

- граница кадастрового квартала
- граница кадастрового участка
- граница публичного сервитута
- 67:18:0020201 – номер кадастрового квартала
- 67:18:0020201:708 – номер кадастрового участка
- 123 – характерная точка публичного сервитута
- граница сельского поселения
- граница населенного пункта
- граница муниципального района
- граница охранной зоны
- газопровод
- линия электропередач высокого напряжения
- подъездные автодороги
- километровый столбик
- газовый указатель
- КИП, КИК
- свеча
- опора ВЛ

Дивасовское – обозначение сельского поселения

Смоленский – обозначение муниципального района

Кадастровый инженер

Ольферт О.В.

Кадастровый инженер
Ольферт Оксана Владимировна
СНИЛС 106-929-437 75
56-11-156

Схема расположения публичного сервитута

Лист №110

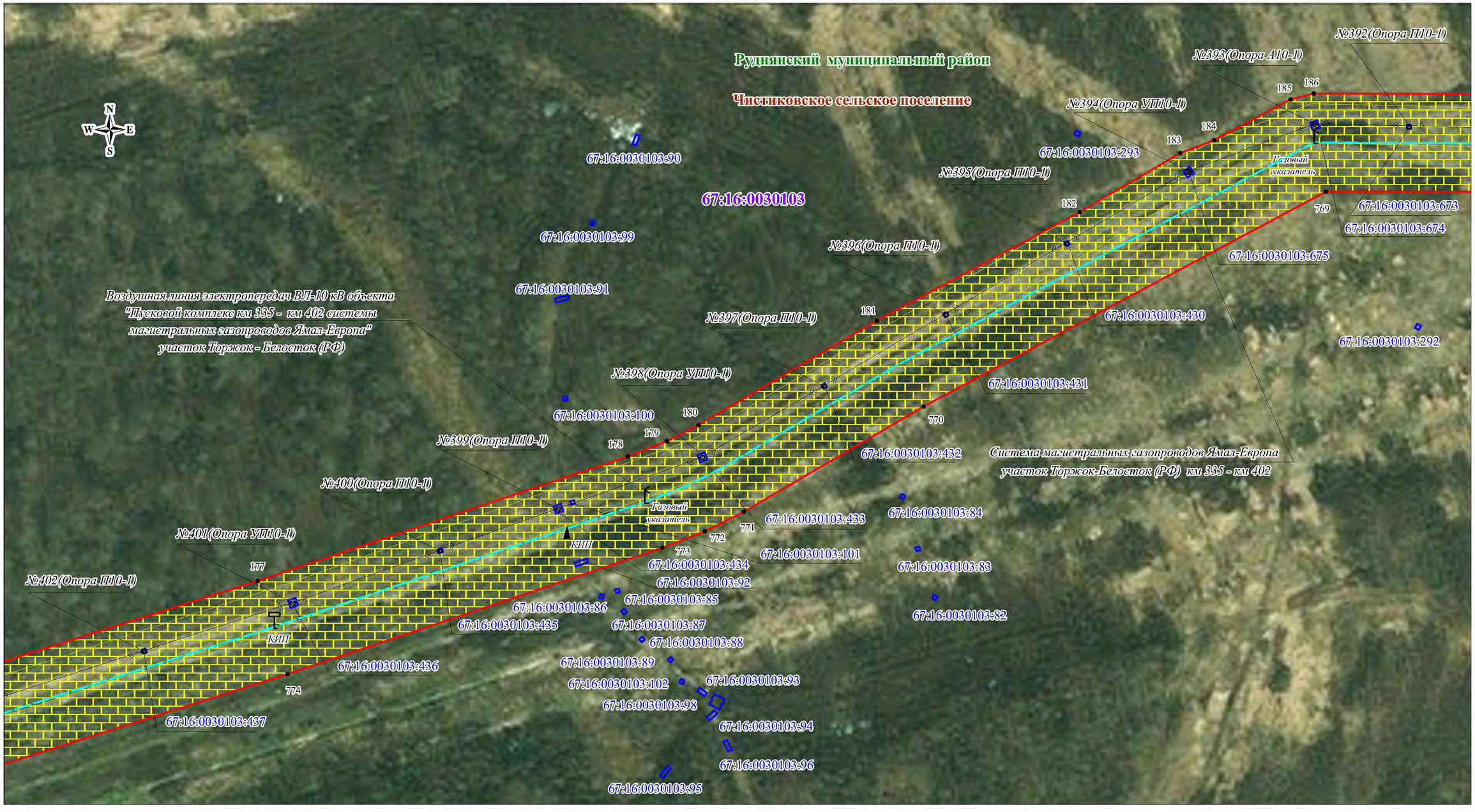

Используемые условные знаки и обозначения:

- граница кадастрового квартала
- граница кадастрового участка
- граница публичного сервитута
- 67:18:0020201 – номер кадастрового квартала
- 67:18:0020201:708 – номер кадастрового участка
- 123 – характерная точка публичного сервитута
- граница сельского поселения
- граница населенного пункта
- граница муниципального района
- граница охранной зоны
- газопровод
- линия электропередач высокого напряжения
- подъездные автодороги
- километровый столбик
- газовый указатель
- КИП, КИК
- свеча
- опора ВЛ

Дивасовское – обозначение сельского поселения

Смоленский – обозначение муниципального района

Масштаб 1:2000

Кадастровый инженер

Ольферт О.В.

Кадастровый инженер
РФ, Оренбургская обл., г. Оренбург
Ольферт
Оксана
Владимировна
СНИЛС 106-929-437 75
идентификационный номер квалификационного аттестата
56-11-156

Схема расположения публичного сервитута

Лист №111

Руднянский муниципальный район

Чистиковское сельское поселение

67:16:0030103

№403(Опора ПП0-1)

№404(Опора ПП0-1)

№405(Опора ПП0-1)

№406(Опора ПП0-1)

№407(Опора АП0-1)

№408(Опора ПП0-1)

№409(Опора ПП0-1)

№410(Опора ПП0-1)

№411(Опора ПП0-1)

№412(Опора УПП0-1)

№413(Опора ПП0-1)

Воздушная линия электропередач ВЛ-10 кВ объекта "Пусковой комплекс км 335 - км 402 системы магистральных газопроводов Ямал-Европа" участок Торжок - Белосток (РФ)

КИП

176

175

67:16:0030103:438

67:16:0030103:439

67:16:0030103:440

67:16:0030103:441

67:16:0030103:120

67:16:0030103:121

67:16:0030103:442

67:16:0030103:443

67:16:0030103:122

67:16:0030103:444

67:16:0030103:123

Система магистральных газопроводов Ямал-Европа участок Торжок-Белосток (РФ) км 335 - км 402

67:16:0030103:445

67:16:0030103:446

67:16:0030103:447

67:16:0030103:448

Используемые условные знаки и обозначения:

- граница кадастрового квартала
- граница кадастрового участка
- граница публичного сервитута
67:18:0020201 - номер кадастрового квартала
67:18:0020201:708 - номер кадастрового участка
123 - характерная точка публичного сервитута
- граница сельского поселения
- граница населенного пункта
- граница муниципального района
- граница охранной зоны
- газопровод
- линия электропередач высокого напряжения
- подъездные автодороги
- километровый столбик
- газовый указатель
- КИП, КИК
- свеча
- опора ВЛ

Дивасовское - обозначение сельского поселения

Смоленский - обозначение муниципального района

Масштаб 1:2000

Кадастровый инженер Ольферт Оксана Владимировна СНИЛС 106-929-431 75 Идентификационный номер квалификационного аттестата 56-11-156

Кадастровый инженер

Ольферт О.В.

Схема расположения публичного сервитута

Лист №112

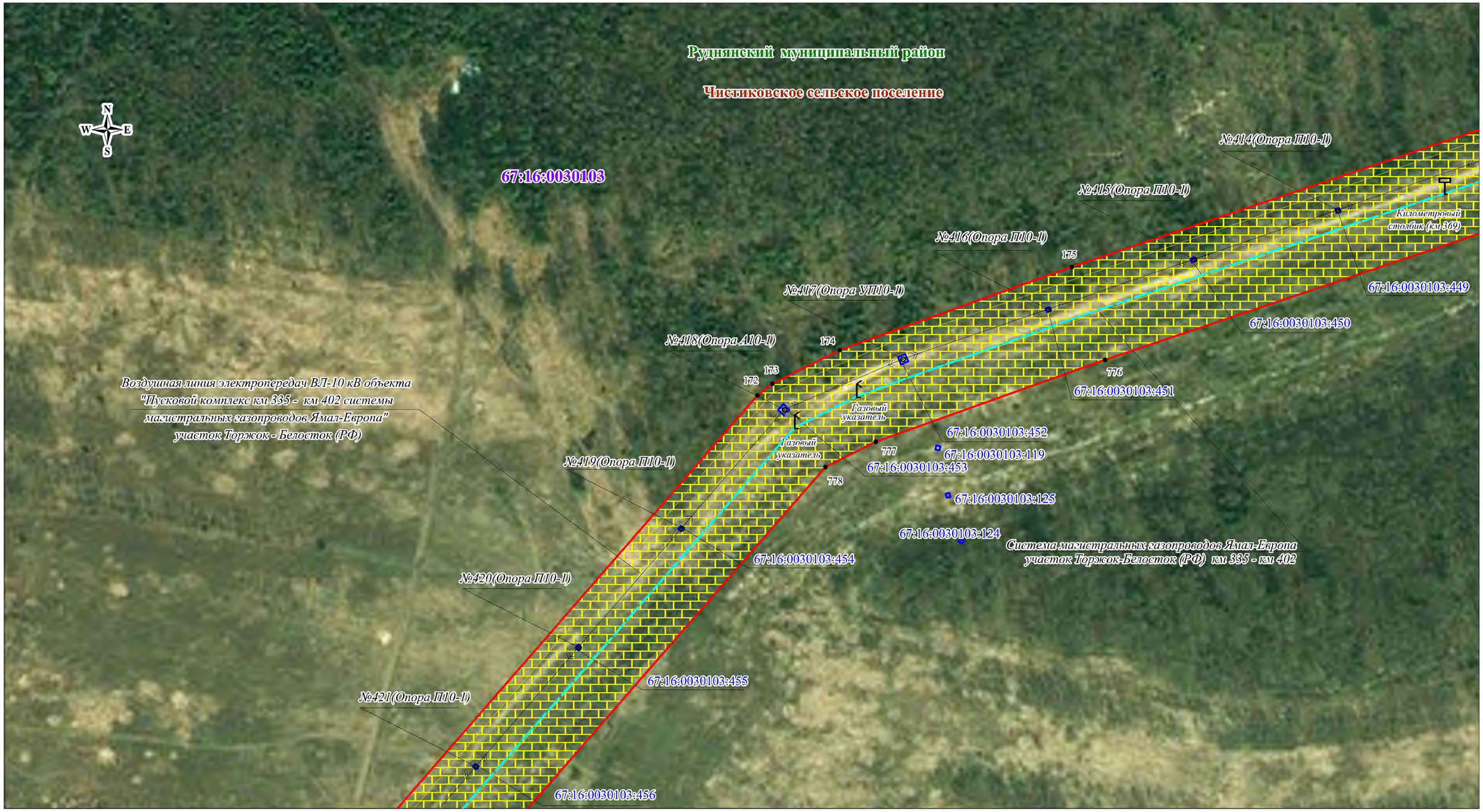

Используемые условные знаки и обозначения:

- граница кадастрового квартала
- граница кадастрового участка
- граница публичного сервитута
67:18:0020201 - номер кадастрового квартала
67:18:0020201:708 - номер кадастрового участка
123 - характерная точка публичного сервитута
- граница сельского поселения
- граница населенного пункта
- граница муниципального района
- граница охранной зоны
- газопровод
- линия электропередач высокого напряжения
- подъездные автодороги
- километровый столбик
- газовый указатель
- КИП, КИК
- свеча
- опора ВЛ

Дивасовское - обозначение сельского поселения
Смоленский - обозначение муниципального района

Масштаб 1:2000

Кадастровый инженер

Ольферт О.В.

Кадастровый инженер
РФ, Оренбургская обл., г. Оренбург
Ольферт Оксана Владимировна
СНИЛС 106-929-431 75
идентификационный номер квалификационного аттестата
56-11-156

Схема расположения публичного сервитута

Лист №113

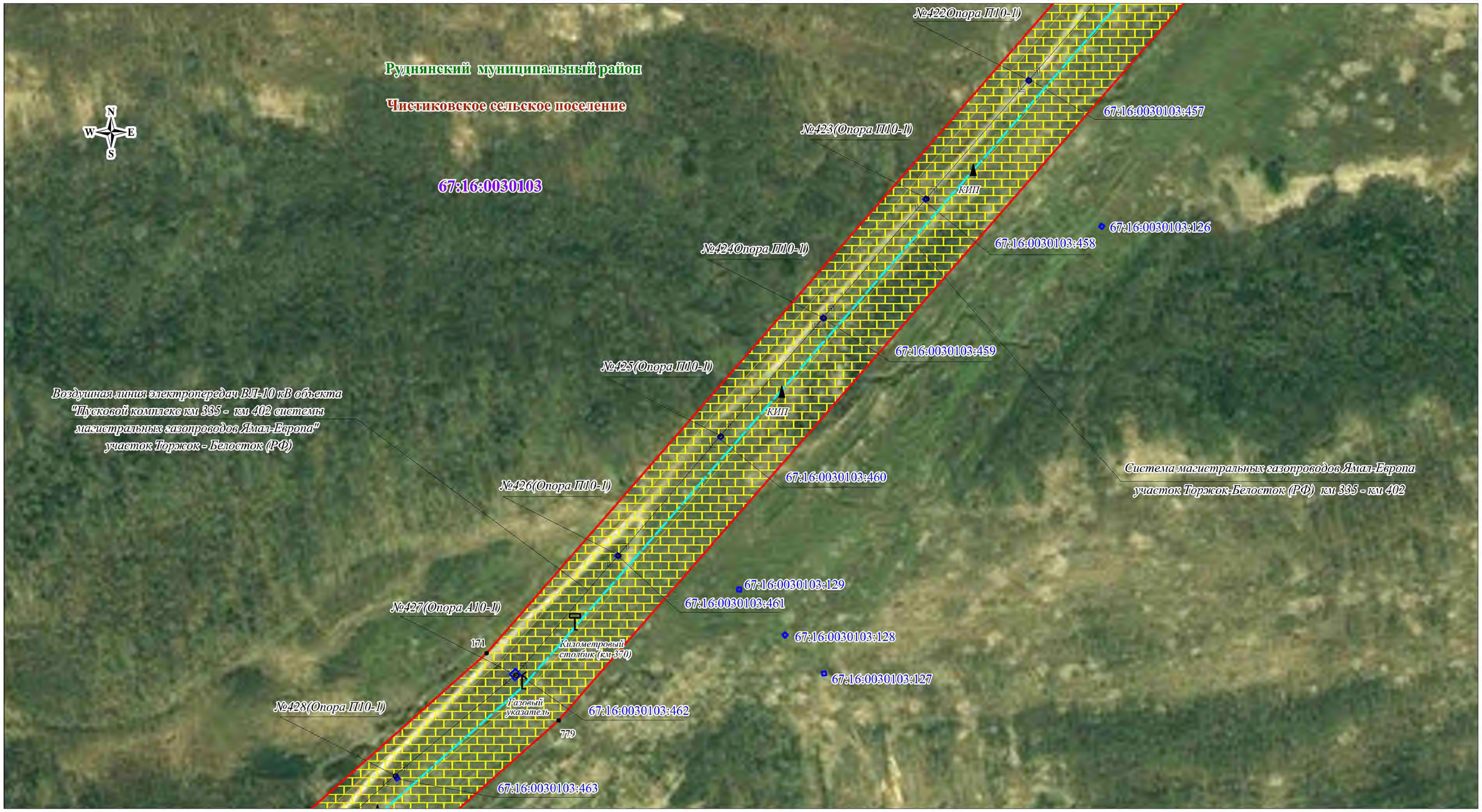

Используемые условные знаки и обозначения:

- граница кадастрового квартала
- граница кадастрового участка
- граница публичного сервитута
67:18:0020201 - номер кадастрового квартала
67:18:0020201:708 - номер кадастрового участка
123 - характерная точка публичного сервитута
- граница сельского поселения
- граница населенного пункта
- граница муниципального района
- граница охранной зоны
- газопровод
- линия электропередач высокого напряжения
- подъездные автодороги
- километровый столбик
- газовый указатель
- КИП, КИК
- свеча
- опора ВЛ

Дивасовское - обозначение сельского поселения
Смоленский - обозначение муниципального района

Масштаб 1:2000

Кадастровый инженер

Ольферт О.В.

Кадастровый инженер
Рф, Оренбургская обл., г. Оренбург
Ольферт Оксана Владимировна
СНИЛС 106-929-431 75
идентификационный номер квалификационного аттестата
56-11-156

Схема расположения публичного сервитута

Лист №114

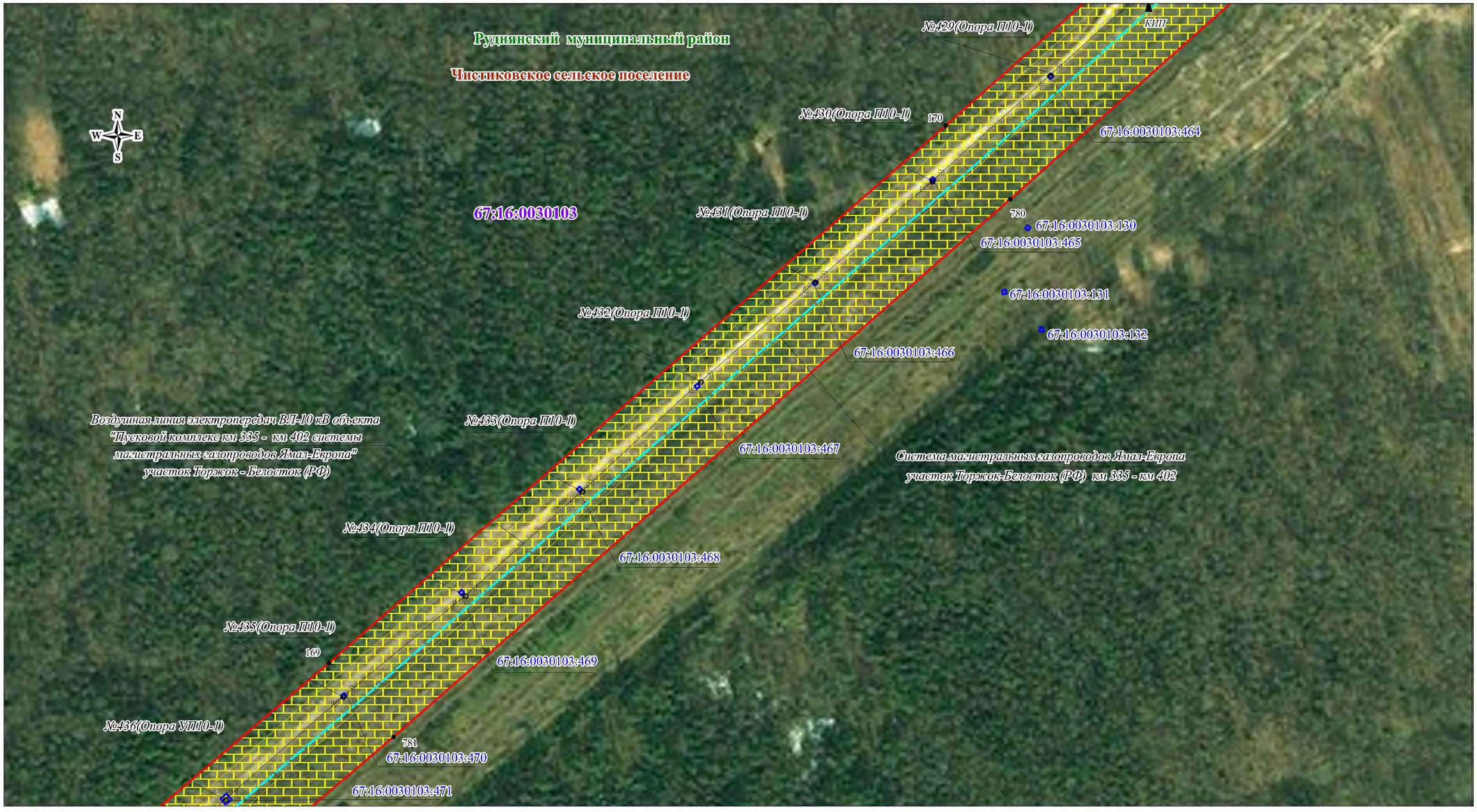

Используемые условные знаки и обозначения:

- граница кадастрового квартала
- граница кадастрового участка
- граница публичного сервитута
67:18:0020201 - номер кадастрового квартала
67:18:0020201:708 - номер кадастрового участка
123 - характерная точка публичного сервитута
- граница сельского поселения
- граница населенного пункта
- граница муниципального района
- граница охранной зоны
- газопровод
- линия электропередач высокого напряжения
- подъездные автодороги
- километровый столбик
- газовый указатель
- КИП, КИК
- свеча
- опора ВЛ

Дивасовское - обозначение сельского поселения
Смоленский - обозначение муниципального района

Масштаб 1:2000

Кадастровый инженер

Ольферт Оксана Владимировна
Кадастровый инженер
РФ, Оренбургская обл., г. Оренбург
СНИЛС 106-929-437 75
идентификационный номер квалификационного аттестата
56-11-156

Ольферт О.В.

Схема расположения публичного сервитута

Лист №115

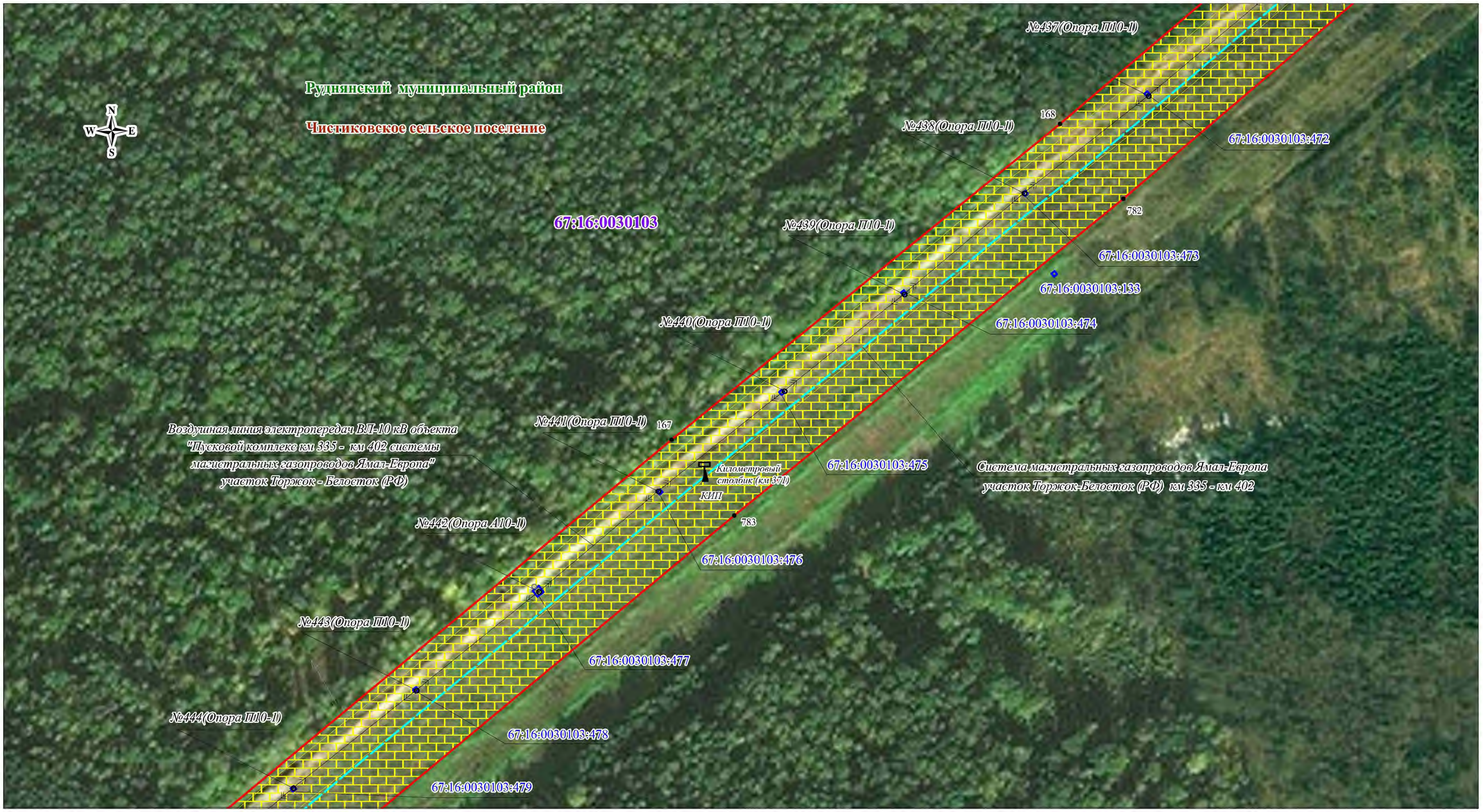

Используемые условные знаки и обозначения:

- граница кадастрового квартала
- граница кадастрового участка
- граница публичного сервитута
67:18:0020201 - номер кадастрового квартала
67:18:0020201:708 - номер кадастрового участка
123 - характерная точка публичного сервитута
- граница сельского поселения
- граница населенного пункта
- граница муниципального района
- граница охранной зоны
- газопровод
- линия электропередач высокого напряжения
- подъездные автодороги
- километровый столбик
- газовый указатель
- КИП, КИК
- свеча
- опора ВЛ

Дивасовское - обозначение сельского поселения
Смоленский - обозначение муниципального района

Масштаб 1:2000

Кадастровый инженер

Ольферт О.В.

Кадастровый инженер
Ольферт Оксана Владимировна
СНИЛС 106-929-437 75
56-11-156

Схема расположения публичного сервитута

Лист №116



Используемые условные знаки и обозначения:

- граница кадастрового квартала
- граница кадастрового участка
- граница публичного сервитута
- 67:18:0020201 – номер кадастрового квартала
- 67:18:0020201:708 – номер кадастрового участка
- 123 – характерная точка публичного сервитута
- граница сельского поселения
- граница населенного пункта
- граница муниципального района
- граница охранной зоны
- газопровод
- линия электропередач высокого напряжения
- подъездные автодороги
- километровый столбик
- газовый указатель
- КИП, КИК
- свеча
- опора ВЛ

Дивасовское – обозначение сельского поселения

Смоленский – обозначение муниципального района

Масштаб 1:2000

Кадастровый инженер

Ольферт О.В.

Кадастровый инженер
Ольферт Оксана Владимировна
СНИЛС 106-929-431 75
идентификационный номер квалификационного аттестата
56-11-156

Схема расположения публичного сервитута

Лист №117

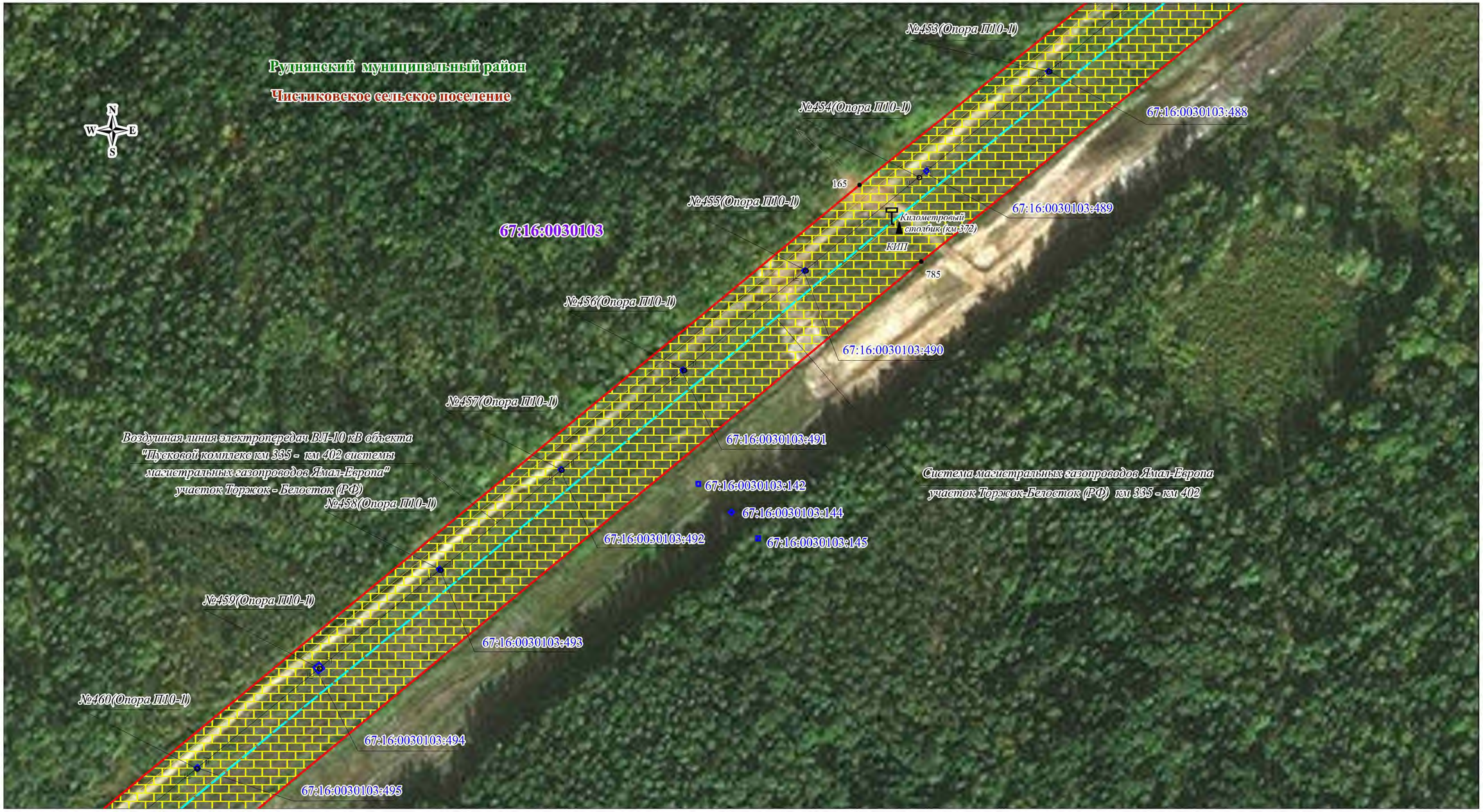

Используемые условные знаки и обозначения:

- граница кадастрового квартала
- граница кадастрового участка
- граница публичного сервитута
67:18:0020201 - номер кадастрового квартала
67:18:0020201:708 - номер кадастрового участка
123 - характерная точка публичного сервитута
- граница сельского поселения
- граница населенного пункта
- граница муниципального района
- граница охранной зоны
- газопровод
- линия электропередач высокого напряжения
- подъездные автодороги
- километровый столбик
- газовый указатель
- КИП, КИК
- свеча
- опора ВЛ

Дивасовское - обозначение сельского поселения
Смоленский - обозначение муниципального района

Масштаб 1:2000

Кадастровый инженер

Ольферт Оксана Владимировна
Кадастровый инженер
РФ, Оренбургская обл., г. Оренбург
СНИЛС 106-929-431 75
идентификационный номер квалификационного аттестата
56-11-156

Ольферт О.В.

Схема расположения публичного сервитута

Лист №118



Используемые условные знаки и обозначения:

- граница кадастрового квартала
- граница кадастрового участка
- граница публичного сервитута
67:18:0020201 - номер кадастрового квартала
67:18:0020201:708 - номер кадастрового участка
123 - характерная точка публичного сервитута
- граница сельского поселения
- граница населенного пункта
- граница муниципального района
- граница охранной зоны
- газопровод
- линия электропередач высокого напряжения
- подъездные автодороги
- километровый столбик
- газовый указатель
- КИП, КИК
- свеча
- опора ВЛ

Дивасовское - обозначение сельского поселения
Смоленский - обозначение муниципального района

Масштаб 1:2000

Кадастровый инженер

Ольферт О.В.

Кадастровый инженер
Ольферт Оксана Владимировна
СНИЛС 106-929-437 75
56-11-156

Схема расположения публичного сервитута

Лист №119

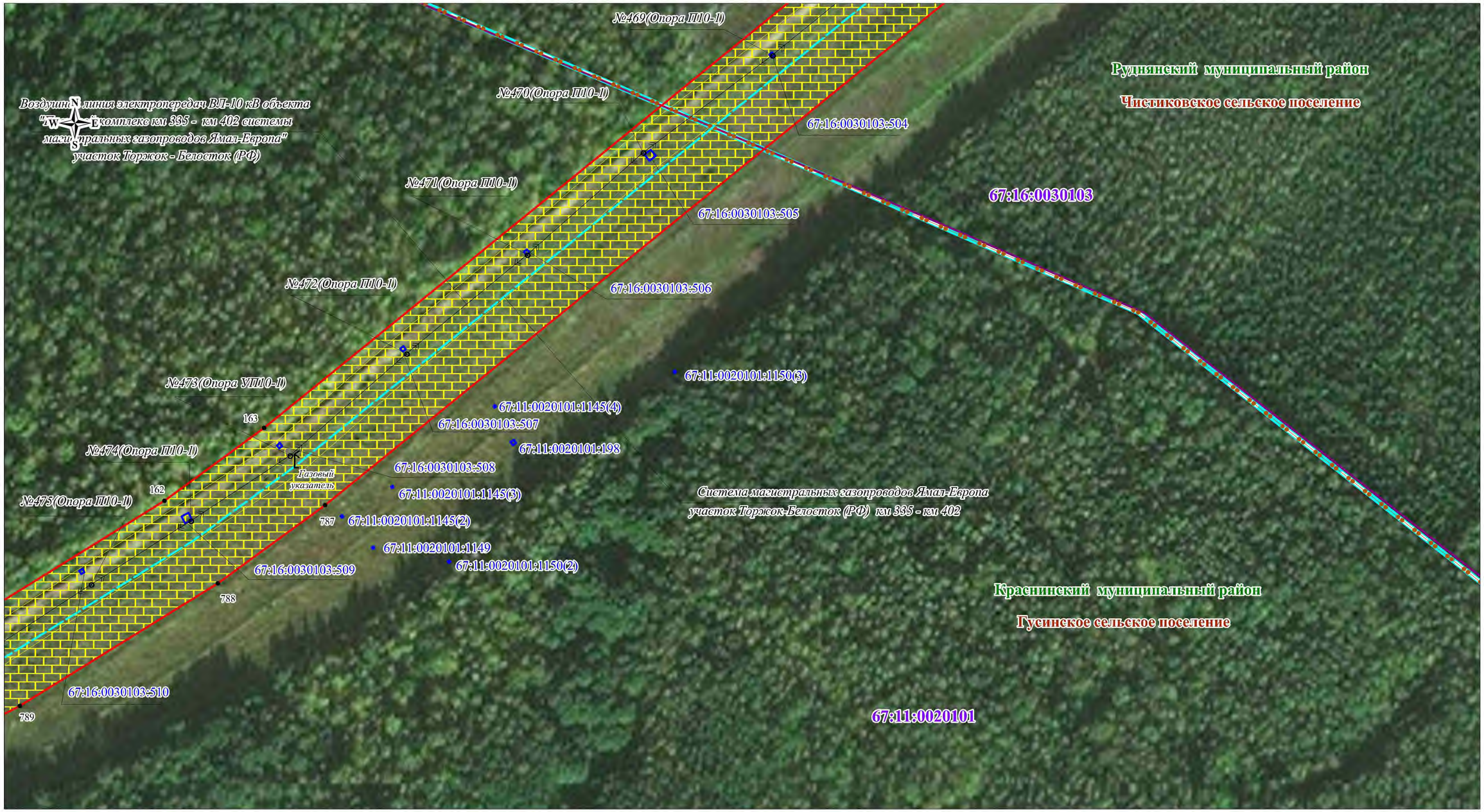

Используемые условные знаки и обозначения:

- граница кадастрового квартала
- граница кадастрового участка
- граница публичного сервитута
- 67:18:0020201 – номер кадастрового квартала
- 67:18:0020201:708 – номер кадастрового участка
- 123 – характерная точка публичного сервитута
- граница сельского поселения
- граница населенного пункта
- граница муниципального района
- граница охранной зоны
- газопровод
- линия электропередач высокого напряжения
- подъездные автодороги
- километровый столбик
- газовый указатель
- КИП, КИК
- свеча
- опора ВЛ

Дивасовское – обозначение сельского поселения

Смоленский – обозначение муниципального района

Масштаб 1:2000

Кадастровый инженер

Ольферт О.В.

Кадастровый инженер
Ольферт Оксана Владимировна
СНИЛС 106-929-431 75
идентификационный номер квалификационного аттестата
56-11-156

Схема расположения публичного сервитута

Лист №120

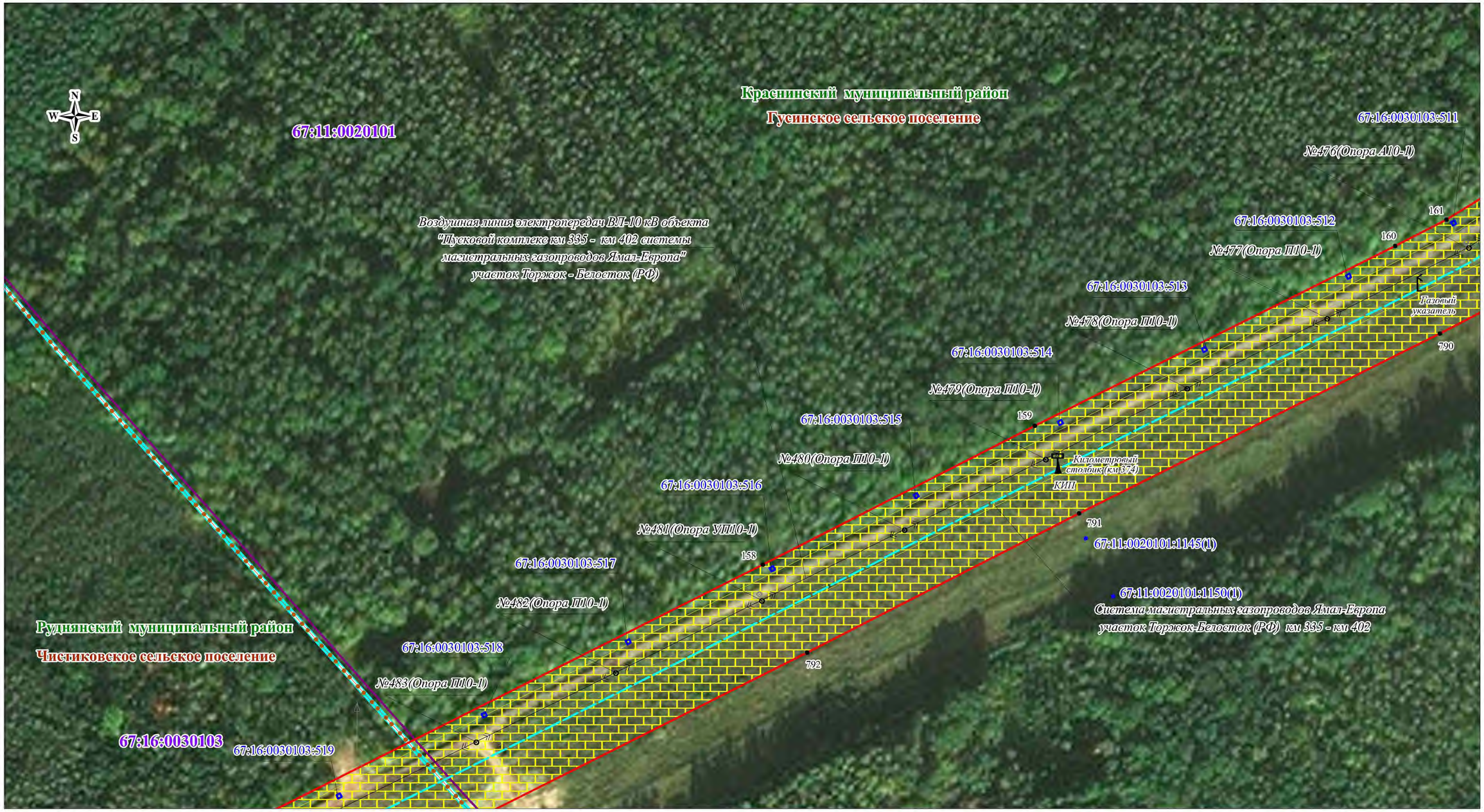

Используемые условные знаки и обозначения:

- граница кадастрового квартала
- граница кадастрового участка
- граница публичного сервитута
67:18:0020201 - номер кадастрового квартала
67:18:0020201:708 - номер кадастрового участка
123 - характерная точка публичного сервитута
- граница сельского поселения
- граница населенного пункта
- граница муниципального района
- граница охранной зоны
- газопровод
- линия электропередач высокого напряжения
- подъездные автодороги
- километровый столбик
- газовый указатель
- КИП, КИК
- свеча
- опора ВЛ

Дивасовское - обозначение сельского поселения
Смоленский - обозначение муниципального района

Масштаб 1:2000

Кадастровый инженер

Ольферт О.В.

Кадастровый инженер
Ольферт Оксана Владимировна
СНИЛС 106-929-431 75
идентификационный номер квалификационного аттестата
56-11-156

Схема расположения публичного сервитута

Лист №121

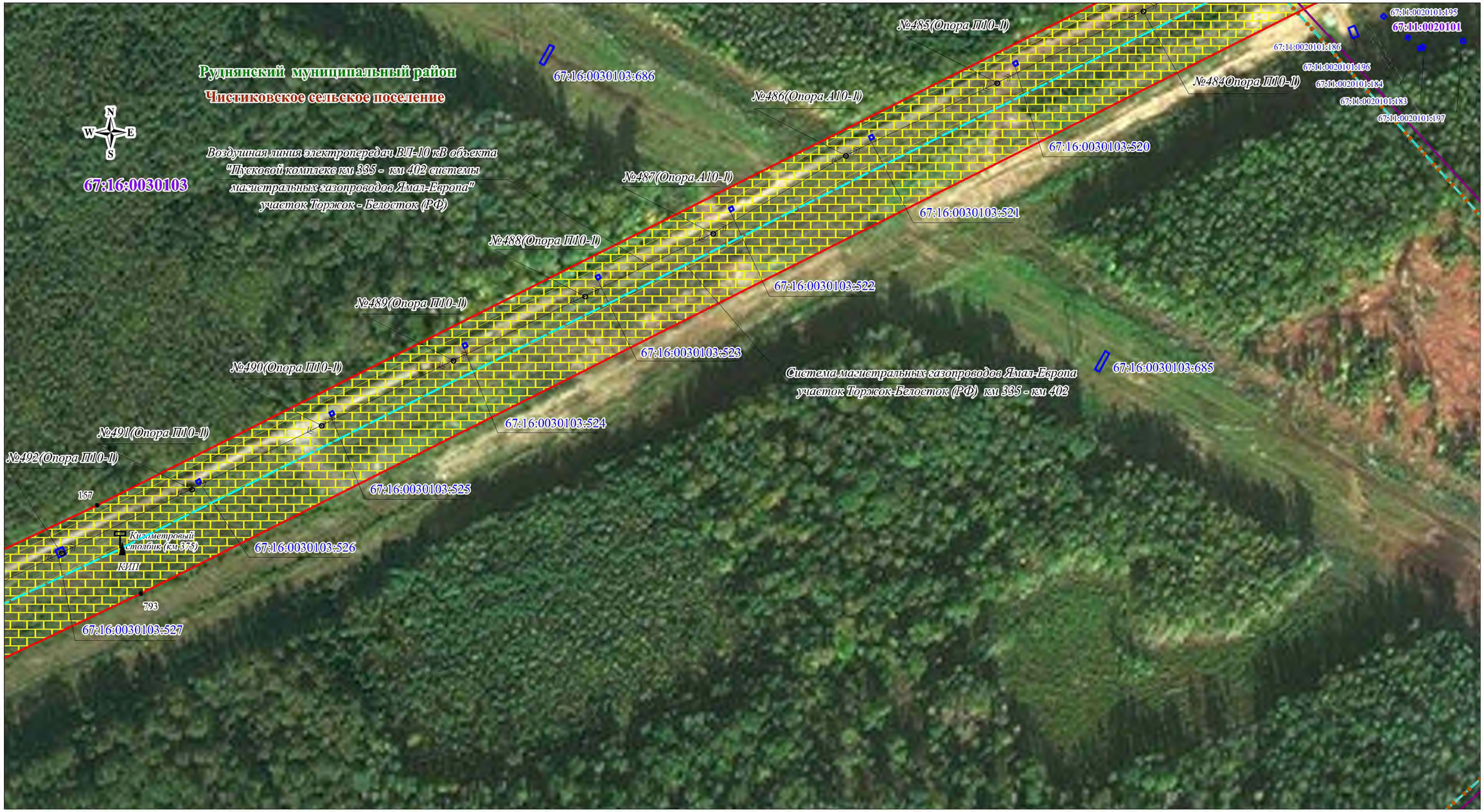

Используемые условные знаки и обозначения:

- граница кадастрового квартала
- граница кадастрового участка
- граница публичного сервитута
- 67:18:0020201 – номер кадастрового квартала
- 67:18:0020201:708 – номер кадастрового участка
- 123 – характерная точка публичного сервитута
- граница сельского поселения
- граница населенного пункта
- граница муниципального района
- граница охранной зоны
- газопровод
- линия электропередач высокого напряжения
- подъездные автодороги
- километровый столбик
- газовый указатель
- КИП, КИК
- свеча
- опора ВЛ

Дивасовское – обозначение сельского поселения

Смоленский – обозначение муниципального района

Масштаб 1:2000

Кадастровый инженер

Ольферт О.В.

Кадастровый инженер Ольферт Оксана Владимировна
г. Оренбургская обл., г. Оренбург
СНИЛС 106-929-434 75
идентификационный номер квалификационного аттестата
56-11-156

Схема расположения публичного сервитута

Лист №122

Руднянский муниципальный район

Чистиковское сельское поселение

67:16:0030103

Воздушная линия электропередач ВЛ-10 кВ объекта "Пусковой комплекс км 335 - км 402 системы магистральных газопроводов Ямал-Европа" участок Торжок - Белосток (РФ)

№493(Опора УПП0-1)

№494(Опора ПП0-1)

№495(Опора ПП0-1)

№496(Опора ПП0-1)

№497(Опора ПП0-1)

№498(Опора УПП0-1)

№499(Опора ПП0-1)

№500(Опора ПП0-1)

№501(Опора ПП0-1)

156

794

155

154

153

67:16:0030103:528

67:16:0030103:529

67:16:0030103:148

67:16:0030103:149

67:16:0030103:147

67:16:0030103:530

67:16:0030103:146

67:16:0030103:150

67:16:0030103:531

67:16:0030103:532

67:16:0030103:533

67:16:0030103:534

67:16:0030103:535

67:16:0030103:536

Система магистральных газопроводов Ямал-Европа

участок Торжок-Белосток (РФ) км 335 - км 402

Масштаб 1:2000

Используемые условные знаки и обозначения:

- граница кадастрового квартала
- граница кадастрового участка
- граница публичного сервитута
- 67:18:0020201 - номер кадастрового квартала
- 67:18:0020201:708 - номер кадастрового участка
- 123 - характерная точка публичного сервитута
- граница сельского поселения
- граница населенного пункта
- граница муниципального района
- граница охранной зоны
- газопровод
- линия электропередач высокого напряжения
- подъездные автодороги
- километровый столбик
- газовый указатель
- КИП, КИК
- свеча
- опора ВЛ

Дивасовское - обозначение сельского поселения

Смоленский - обозначение муниципального района

Кадастровый инженер

Ольферт О.В.

Кадастровый инженер
Ольферт Оксана Владимировна
СНИЛС 106-929-431 75
56-11-156

Схема расположения публичного сервитута

Лист №123

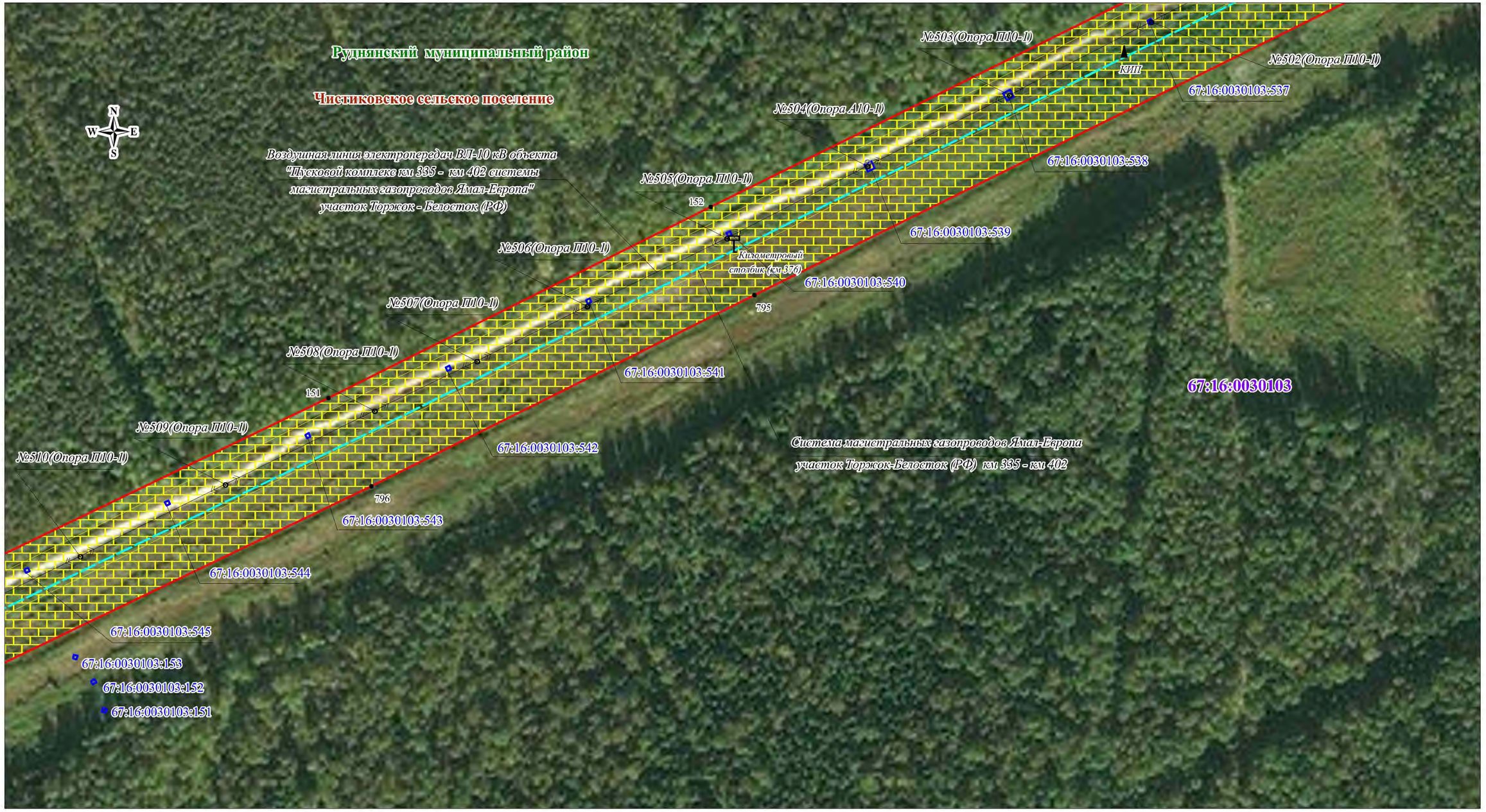

Масштаб 1:2000

Используемые условные знаки и обозначения:

- граница кадастрового квартала
- граница кадастрового участка
- граница публичного сервитута
67:18:0020201 - номер кадастрового квартала
67:18:0020201:708 - номер кадастрового участка
123 - характерная точка публичного сервитута
- граница сельского поселения
- граница населенного пункта
- граница муниципального района
- граница охранной зоны
- газопровод
- линия электропередач высокого напряжения
- подъездные автодороги
- километровый столбик
- газовый указатель
- КИП, КИК
- свеча
- опора ВЛ

Дивасовское - обозначение сельского поселения
Смоленский - обозначение муниципального района

Кадастровый инженер

Ольферт О.В.

Кадастровый инженер
Ольферт Оксана Владимировна
СНИЛС 106-929-437 75
56-11-156

Схема расположения публичного сервитута

Лист №124

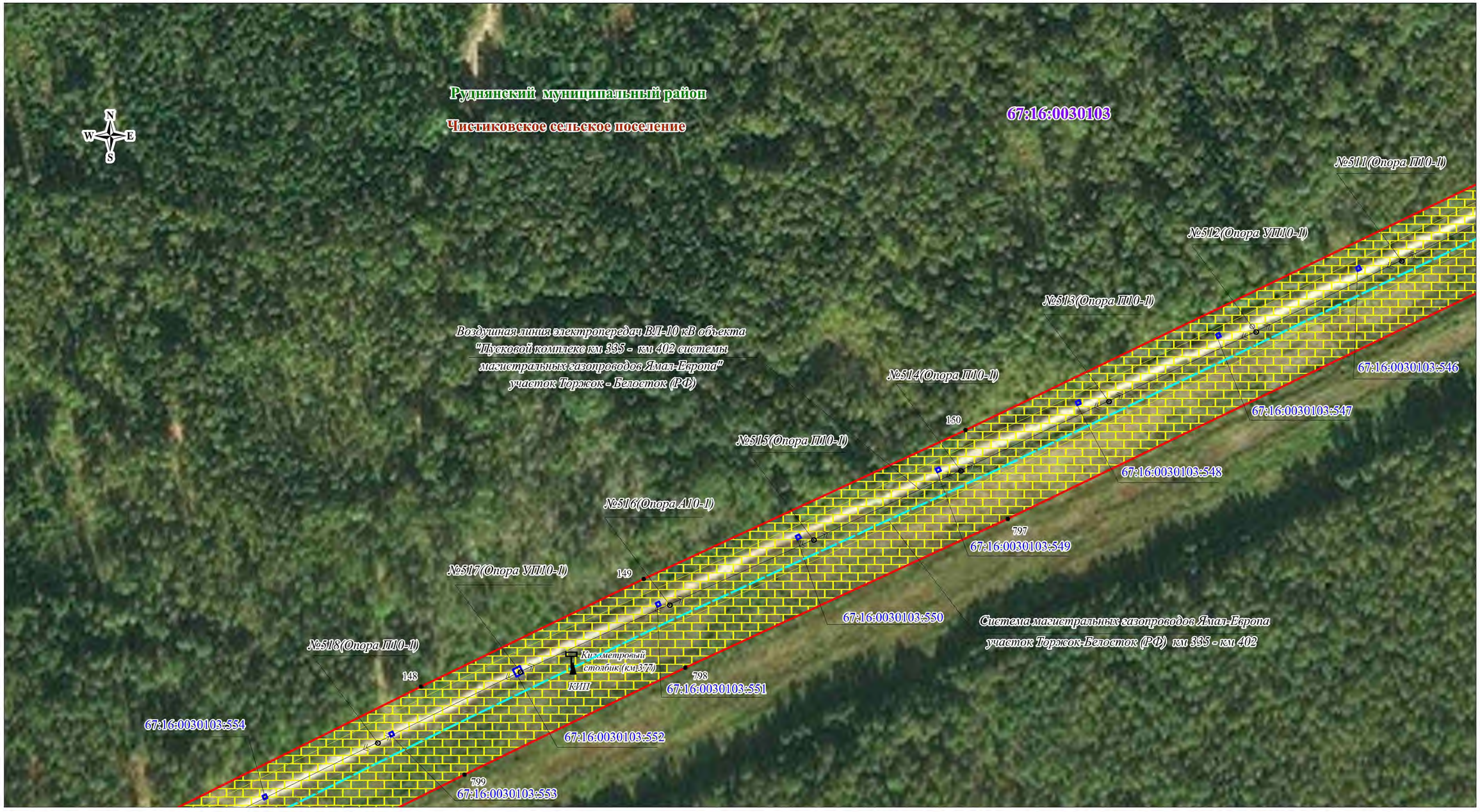

Используемые условные знаки и обозначения:

- граница кадастрового квартала
- граница кадастрового участка
- граница публичного сервитута
- 67:18:0020201 – номер кадастрового квартала
- 67:18:0020201:708 – номер кадастрового участка
- 123 – характерная точка публичного сервитута
- граница сельского поселения
- граница населенного пункта
- граница муниципального района
- граница охранной зоны
- газопровод
- линия электропередач высокого напряжения
- подъездные автодороги
- километровый столбик
- газовый указатель
- КИП, КИК
- свеча
- опора ВЛ

Дивасовское – обозначение сельского поселения

Смоленский – обозначение муниципального района

Масштаб 1:2000

Кадастровый инженер

Ольферт О.В.

Кадастровый инженер
Ольферт Оксана Владимировна
СНИЛС 106-929-433 75
56-11-156

Схема расположения публичного сервитута

Лист №125



Используемые условные знаки и обозначения:

- граница кадастрового квартала
- граница кадастрового участка
- граница публичного сервитута
- 67:18:0020201 – номер кадастрового квартала
- 67:18:0020201:708 – номер кадастрового участка
- 123 – характерная точка публичного сервитута
- граница сельского поселения
- граница населенного пункта
- граница муниципального района
- граница охранной зоны
- газопровод
- линия электропередач высокого напряжения
- подъездные автодороги
- километровый столбик
- газовый указатель
- КИП, КИК
- свеча
- опора ВЛ

Дивасовское – обозначение сельского поселения

Смоленский – обозначение муниципального района

Масштаб 1:2000

Кадастровый инженер

Ольферт О.В.

Кадастровый инженер
РФ, Оренбургская обл., г. Оренбург
Ольферт Оксана Владимировна
СНИЛС 106-929-431 75
идентификационный номер квалификационного аттестата
56-11-156

Схема расположения публичного сервитута

Лист №126

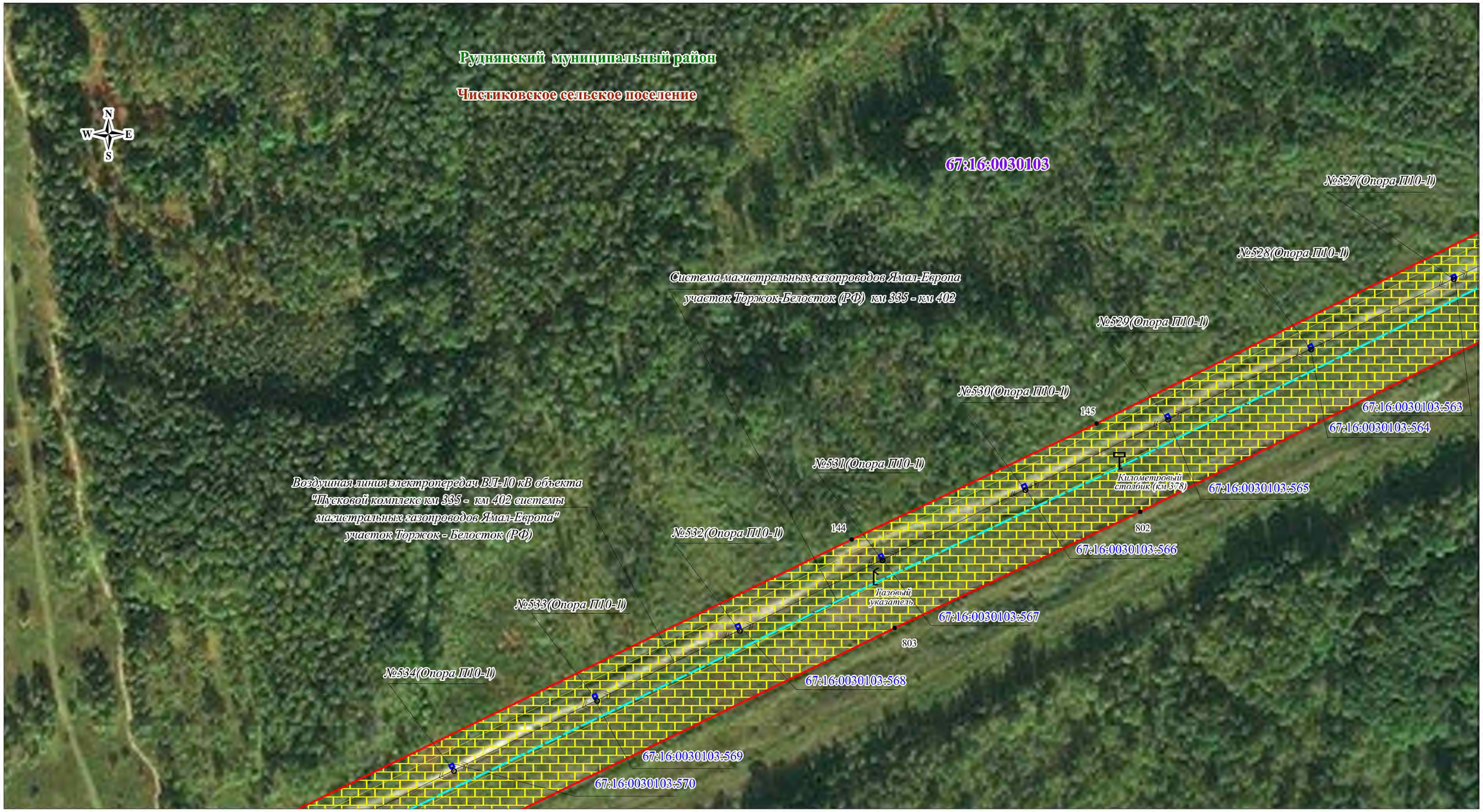

Используемые условные знаки и обозначения:

- граница кадастрового квартала
- граница кадастрового участка
- граница публичного сервитута
67:18:0020201 - номер кадастрового квартала
67:18:0020201:708 - номер кадастрового участка
123 - характерная точка публичного сервитута
- граница сельского поселения
- граница населенного пункта
- граница муниципального района
- граница охранной зоны
- газопровод
- линия электропередач высокого напряжения
- подъездные автодороги
- километровый столбик
- газовый указатель
- КИП, КИК
- свеча
- опора ВЛ

Дивасовское - обозначение сельского поселения
Смоленский - обозначение муниципального района

Масштаб 1:2000

Кадастровый инженер

Ольферт О.В.

Кадастровый инженер
Ольферт Оксана Владимировна
СНИЛС 106-929-437 75
56-11-156

Схема расположения публичного сервитута

Лист №127

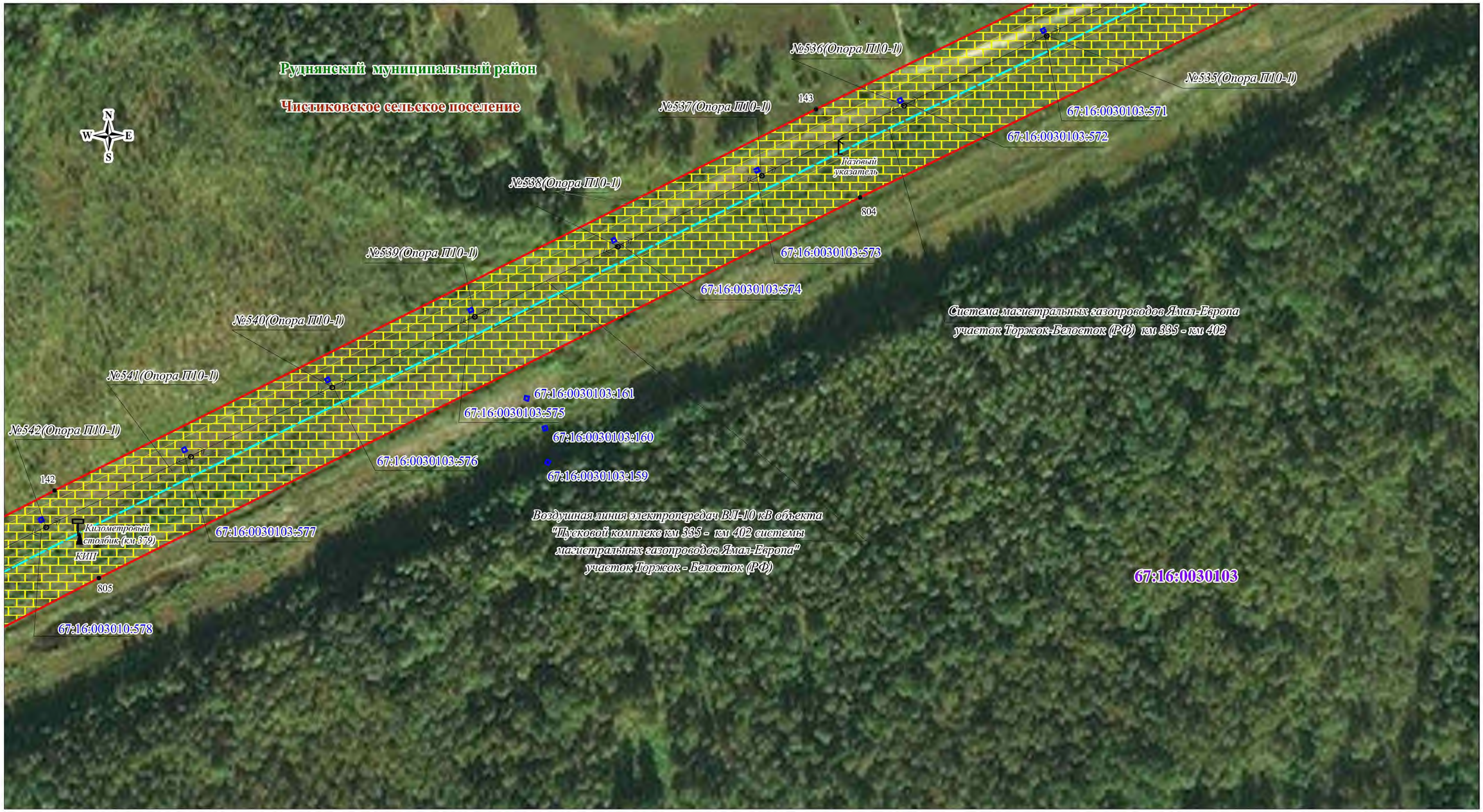

Используемые условные знаки и обозначения:

- граница кадастрового квартала
- граница кадастрового участка
- граница публичного сервитута
67:18:0020201 - номер кадастрового квартала
67:18:0020201:708 - номер кадастрового участка
123 - характерная точка публичного сервитута
- граница сельского поселения
- граница населенного пункта
- граница муниципального района
- граница охранной зоны
- газопровод
- линия электропередач высокого напряжения
- подъездные автодороги
- километровый столбик
- газовый указатель
- КИП, КИК
- свеча
- опора ВЛ

Дивасовское - обозначение сельского поселения
Смоленский - обозначение муниципального района

Масштаб 1:2000

Кадастровый инженер

Ольферт О.В.

Кадастровый инженер
Ольферт Оксана Владимировна
СНИЛС 106-929-431 75
56-11-156

Схема расположения публичного сервитута

Лист №128

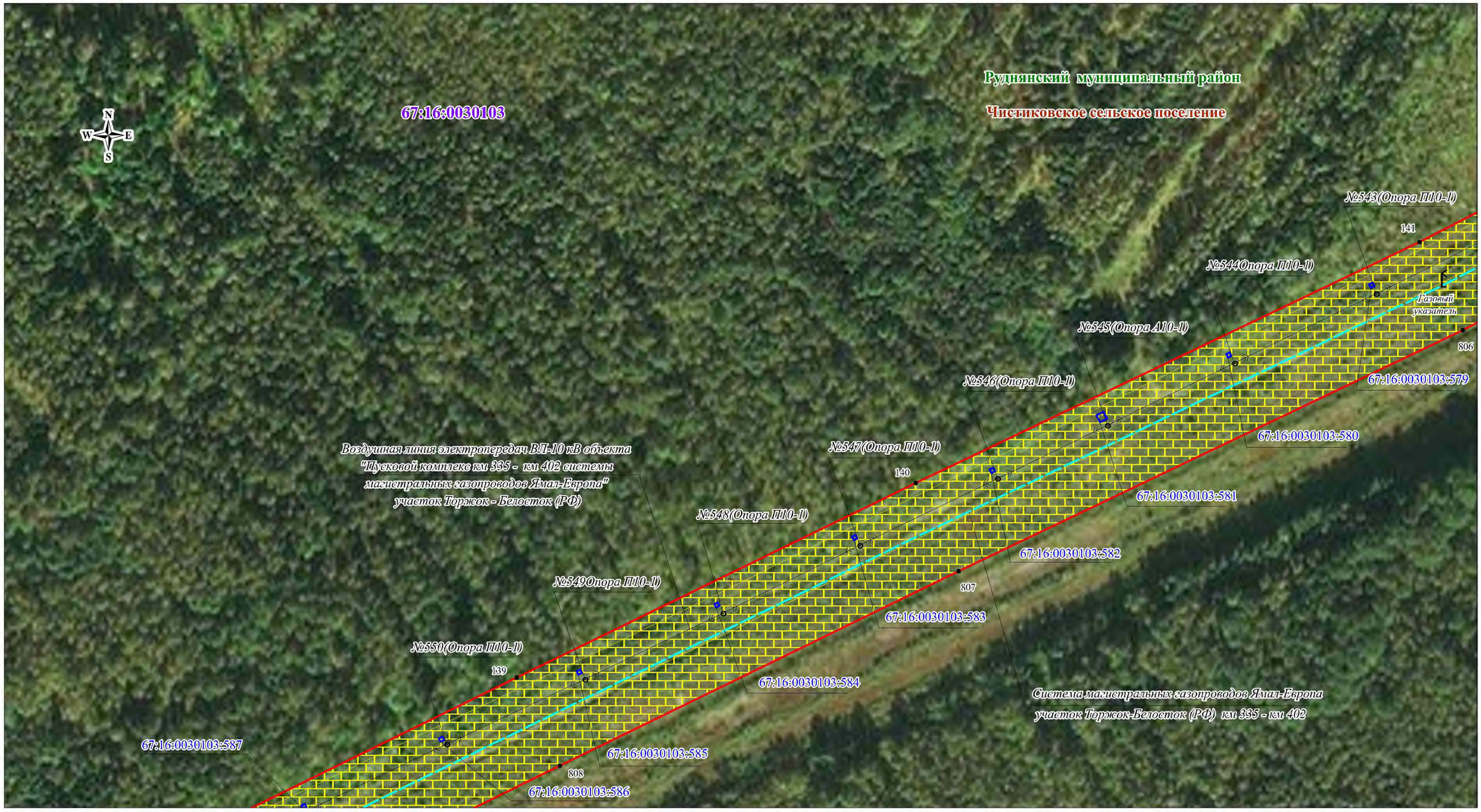

Используемые условные знаки и обозначения:

- граница кадастрового квартала
- граница кадастрового участка
- граница публичного сервитута
67:18:0020201 - номер кадастрового квартала
67:18:0020201:708 - номер кадастрового участка
123 - характерная точка публичного сервитута
- граница сельского поселения
- граница населенного пункта
- граница муниципального района
- граница охранной зоны
- газопровод
- линия электропередач высокого напряжения
- подъездные автодороги
- километровый столбик
- газовый указатель
- КИП, КИК
- свеча
- опора ВЛ

Дивасовское - обозначение сельского поселения
Смоленский - обозначение муниципального района

Масштаб 1:2000

Кадастровый инженер

Ольферт О.В.

Оренбургская обл., г. Оренбург, ул. Кадастровый инженер, Ольферт Оксана Владимировна, СНИЛС 106-929-437 75, идентификационный номер квалификационного аттестата 56-11-156

Схема расположения публичного сервитута

Лист №129

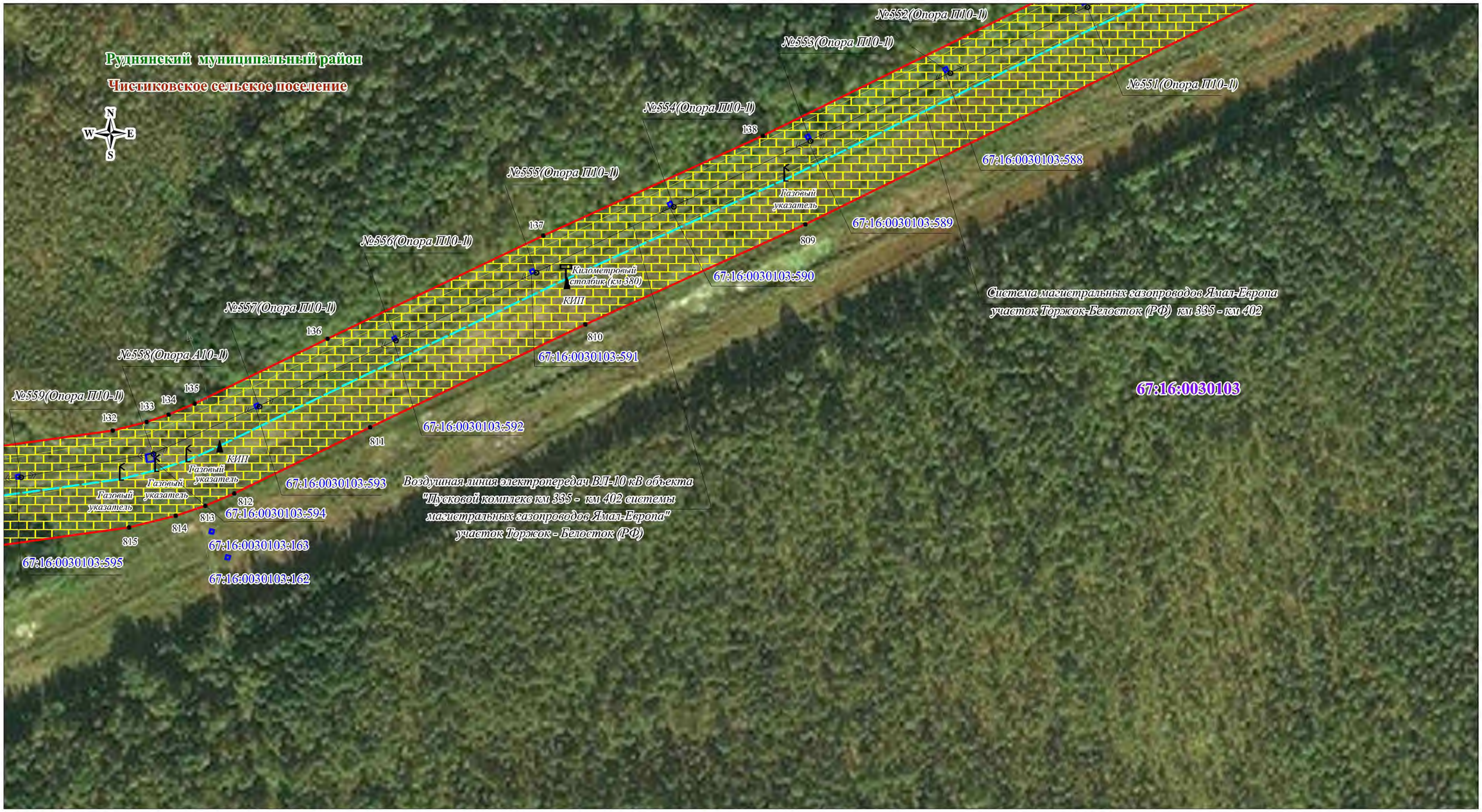

Масштаб 1:2000

Используемые условные знаки и обозначения:

- граница кадастрового квартала
- граница кадастрового участка
- граница публичного сервитута
67:18:0020201 - номер кадастрового квартала
67:18:0020201:708 - номер кадастрового участка
123 - характерная точка публичного сервитута
- граница сельского поселения
- граница населенного пункта
- граница муниципального района
- граница охранной зоны
- газопровод
- линия электропередач высокого напряжения
- подъездные автодороги
- километровый столбик
- газовый указатель
- КИП, КИК
- свеча
- опора ВЛ

Дивасовское - обозначение сельского поселения
Смоленский - обозначение муниципального района

Кадастровый инженер

Ольферт О.В.

Кадастровый инженер
Ольферт Оксана Владимировна
СНИЛС 106-929-437 75
Идентификационный номер квалификационного аттестата
56-11-156

Схема расположения публичного сервитута

Лист №130

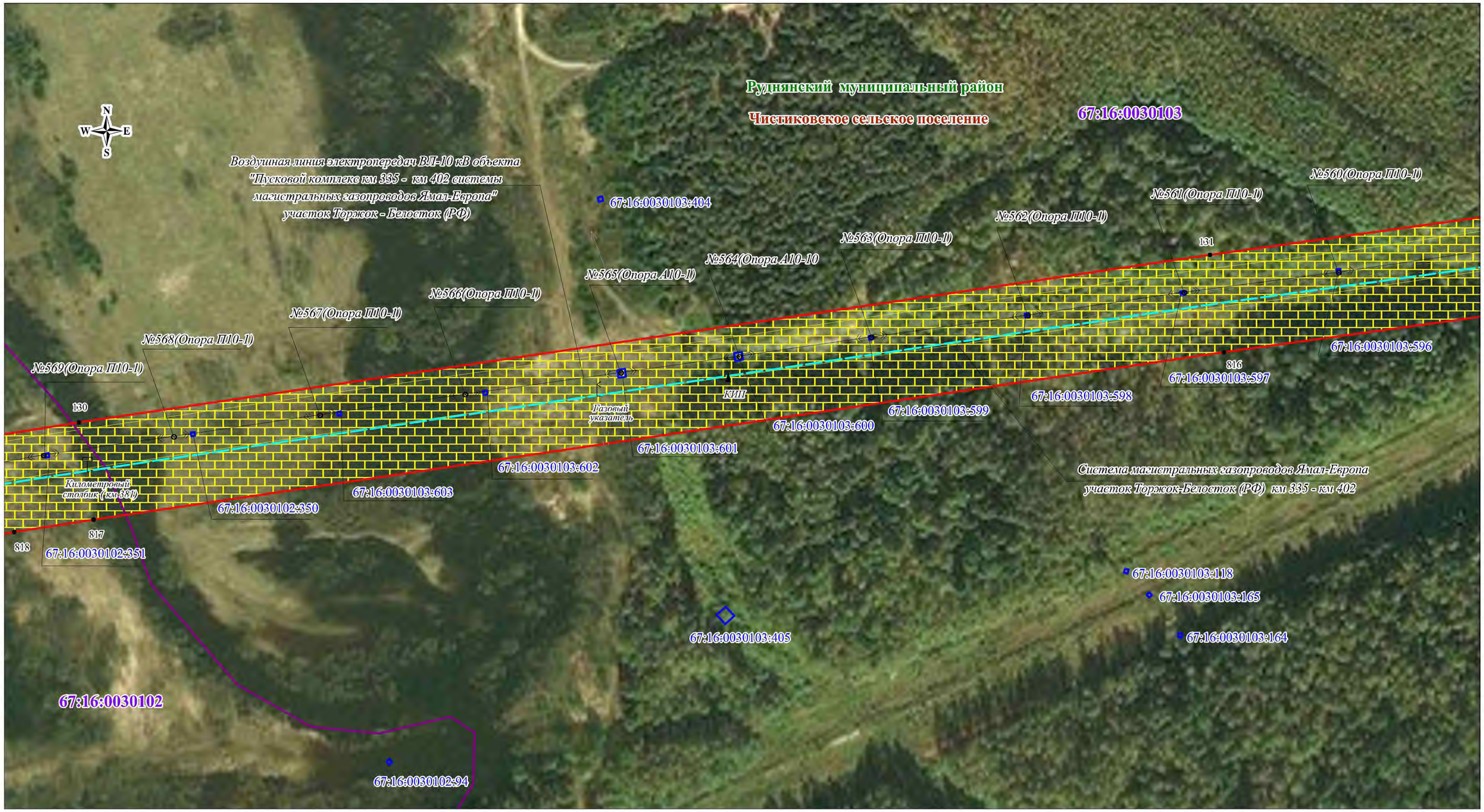

Используемые условные знаки и обозначения:

- граница кадастрового квартала
- граница кадастрового участка
- граница публичного сервитута
67:18:0020201 - номер кадастрового квартала
67:18:0020201:708 - номер кадастрового участка
123 - характерная точка публичного сервитута
- граница сельского поселения
- граница населенного пункта
- граница муниципального района
- граница охранной зоны
- газопровод
- линия электропередач высокого напряжения
- подъездные автодороги
- километровый столбик
- газовый указатель
- КИП, КИК
- свеча
- опора ВЛ

Дивасовское - обозначение сельского поселения
Смоленский - обозначение муниципального района

Масштаб 1:2000

Кадастровый инженер

Ольферт О.В.

Кадастровый инженер
Ольферт Оксана Владимировна
СНИЛС 106-929-437 75
56-11-156

Схема расположения публичного сервитута

Лист №131

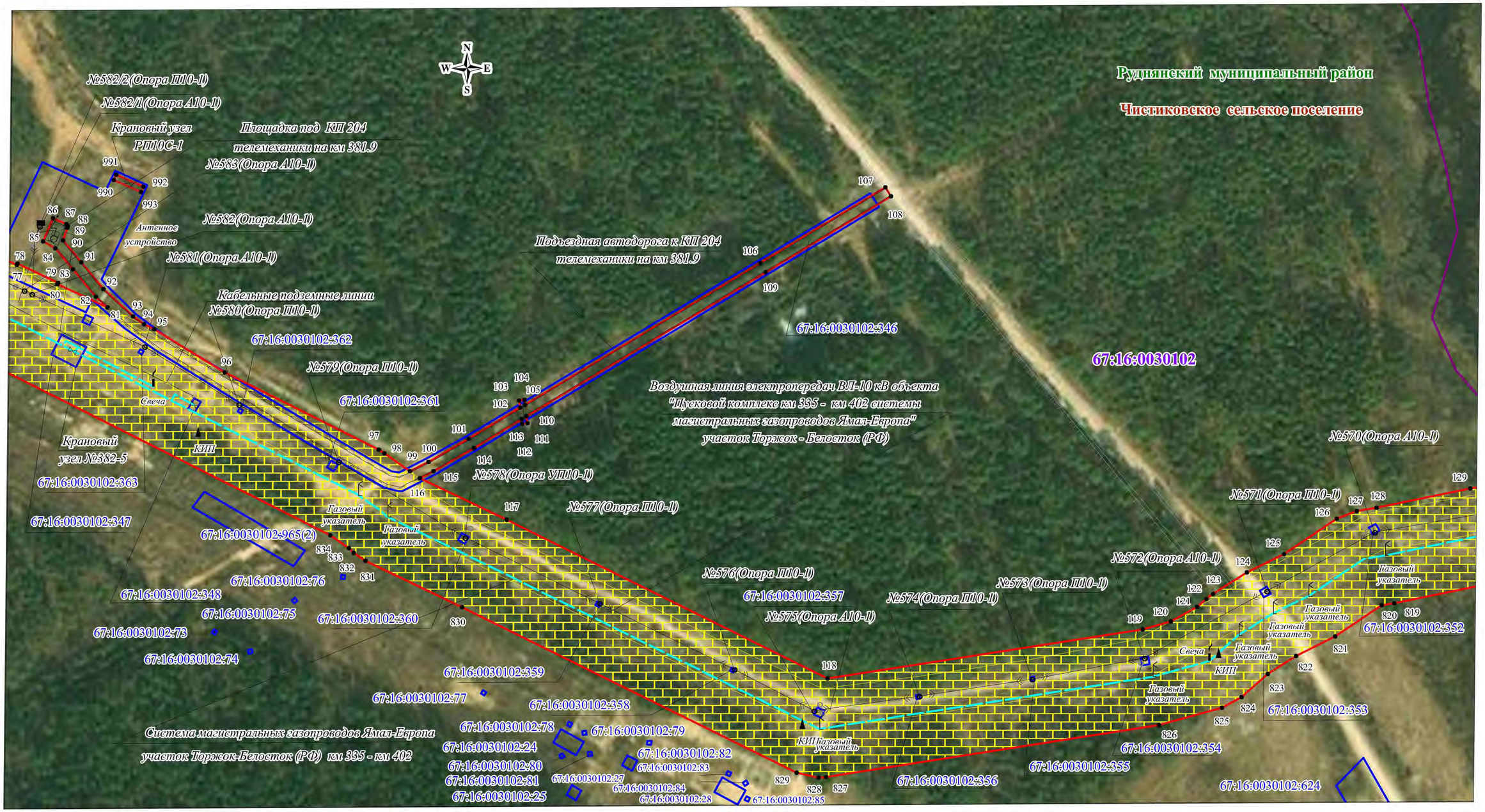

Используемые условные знаки и обозначения:

- граница кадастрового квартала
- граница кадастрового участка
- граница публичного сервитута
67:18:0020201 - номер кадастрового квартала
67:18:0020201:708 - номер кадастрового участка
123 - характерная точка публичного сервитута
- граница сельского поселения
- граница населенного пункта
- граница муниципального района
- граница охранной зоны
- газопровод
- линия электропередач высокого напряжения
- подъездные автодороги
- километровый столбик
- газовый указатель
- КИП, КИК
- свеча
- опора ВЛ

Дивасовское - обозначение сельского поселения

Смоленский - обозначение муниципального района

Масштаб 1:2000

Кадастровый инженер

Ольферт О.В.

Кадастровый инженер
Ольферт Оксана Владимировна
СНИЛС 106-929-431 75
56-11-156

Схема расположения публичного сервитута

Лист №131а

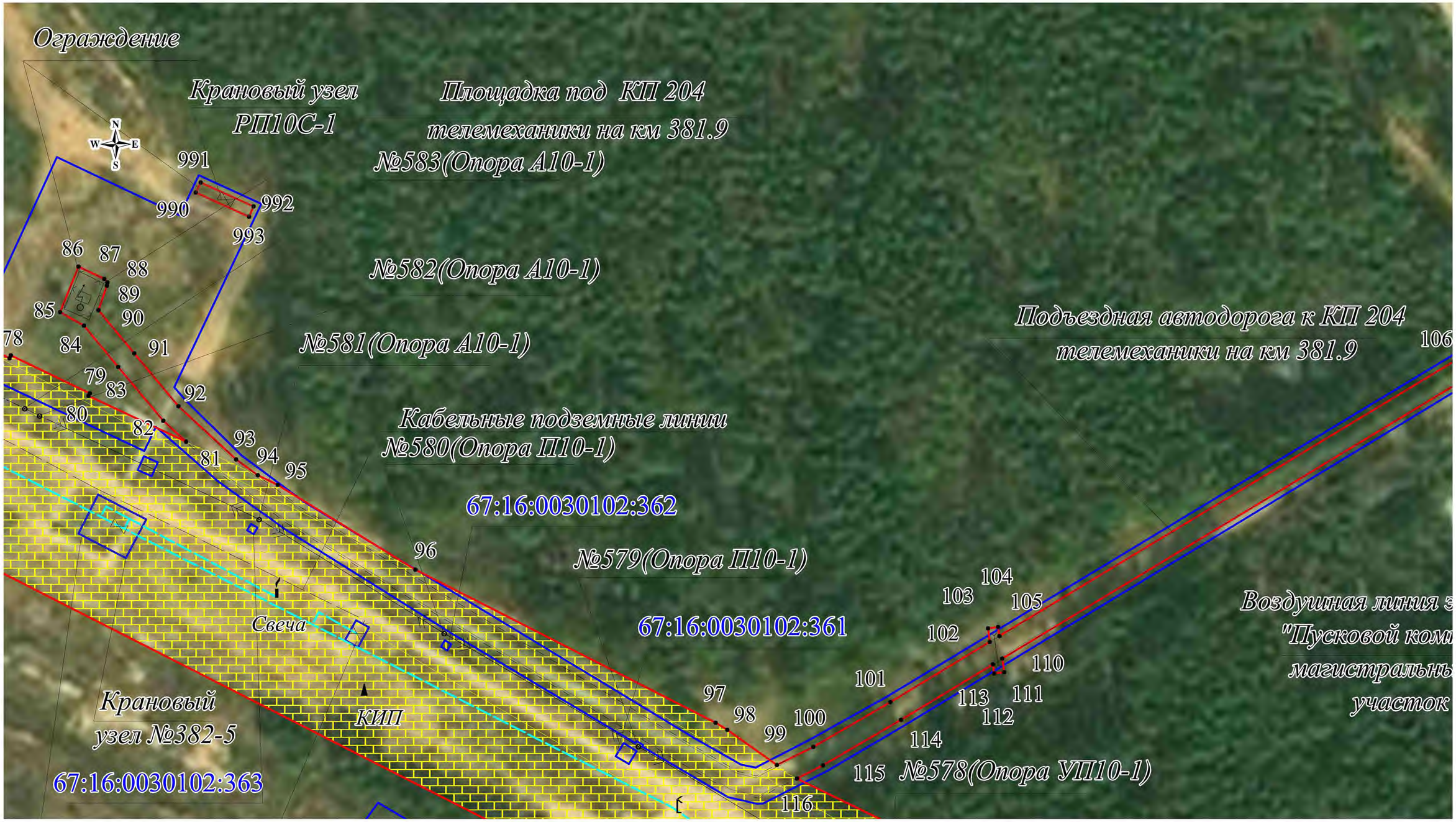

Используемые условные знаки и обозначения:

- граница кадастрового квартала
- граница кадастрового участка
- граница публичного сервитута
- 67:18:0020201 – номер кадастрового квартала
- 67:18:0020201:708 – номер кадастрового участка
- 123 – характерная точка публичного сервитута
- граница сельского поселения
- граница населенного пункта
- граница муниципального района
- граница охранной зоны
- газопровод
- линия электропередач высокого напряжения
- подъездные автодороги
- километровый столбик
- газовый указатель
- КИП, КИК
- свеча
- опора ВЛ
- Дивасовское – обозначение сельского поселения
- Смоленский – обозначение муниципального района

Масштаб 1:1000

Кадастровый инженер

Ольферт О.В.

Кадастровый инженер
Ольферт Оксана Владимировна
СНИЛС 106-929-437 75
56-11-156

Схема расположения публичного сервитута

Лист №132

Рудянский муниципальный район

Чистиковское сельское поселение

№589(Опора А10-1)

№590(Опора П10-1)

№591(Опора П10-1)

№592(Опора П10-1)

№593(Опора П10-1)

№594(Опора П10-1)

№588(Опора П10-1)

№587(Опора П10-1)

№586(Опора П10-1)

№585(Опора П10-1)

№584(Опора П10-1)

67:16:0030102:370

67:16:0030102:371

67:16:0030102:372

67:16:0030102:373

67:16:0030102:374

67:16:0030102:375

67:16:0030102:369

67:16:0030102:368

67:16:0030102:965(1)

67:16:0030102:367

67:16:0030102:366

67:16:0030102:349

67:16:0030102:365

67:16:0030102:70

67:16:0030102:71

67:16:0030102:72

67:16:0030102

Газовый указатель

Газовый указатель

Газовый указатель

Газовый указатель

Крановый узел № 382.56.9

Километровый столбик (км 382)

КИП

Воздушная линия электропередач ВЛ-10 кВ объекта "Пусковой комплекс км 335 - км 402 системы магистральных газопроводов Ямал-Европа" участок Торжок - Белосток (РФ)

Система магистральных газопроводов Ямал-Европа участок Торжок-Белосток (РФ) км 335 - км 402

66 67 68 69 70 71 72 73 74 75 76 835 836 837 838 839 840

Масштаб 1:2000

Используемые условные знаки и обозначения:

- граница кадастрового квартала
- граница кадастрового участка
- граница публичного сервитута
- 67:18:0020201 – номер кадастрового квартала
- 67:18:0020201:708 – номер кадастрового участка
- 123 – характерная точка публичного сервитута
- граница сельского поселения
- граница населенного пункта
- граница муниципального района
- граница охранной зоны
- газопровод
- линия электропередач высокого напряжения
- подъездные автодороги
- километровый столбик
- газовый указатель
- КИП, КИК
- свеча
- опора ВЛ

Дивасовское – обозначение сельского поселения

Смоленский – обозначение муниципального района

Кадастровый инженер

Ольферт О.В.

Кадастровый инженер
Ольферт Оксана Владимировна
СНИЛС 106-929-431 75
56-11-156

Схема расположения публичного сервитута

Лист №133

Руднянский муниципальный район

Чистиковское сельское поселение

Воздушная линия электропередач ВЛ-10 кВ объекта "Пусковой комплекс км 335 - км 402 системы магистральных газопроводов Ямал-Европа" участок Торжок - Белосток (РФ)

Система магистральных газопроводов Ямал-Европа участок Торжок-Белосток (РФ) км 335 - км 402

№595(Опора П10-1)

№596(Опора П10-1)

№597(Опора П10-1)

№598(Опора А10-1)

№599(Опора П10-1)

№600(Опора П10-1)

№601(Опора П10-1)

№602(Опора П10-1)

№603(Опора П10-1)

№604(Опора П10-1)

65

841

64

842

Километровый столбик (км383)

КИП

Газовый указатель

Газовый указатель

КИП

67:16:0030102:376

67:16:0030102:377

67:16:0030102:378

67:16:0030102:379

67:16:0030102:380

67:16:0030102:381

67:16:0030102:382

67:16:0030102:383

67:16:0030102:384

67:16:0030102:385

67:16:0030102:65

67:16:0030102:66

67:16:0030102:67

67:16:0030102:68

67:16:0030102:69

67:16:0030102

Используемые условные знаки и обозначения:

- граница кадастрового квартала
- граница кадастрового участка
- граница публичного сервитута
- 67:18:0020201 - номер кадастрового квартала
- 67:18:0020201:708 - номер кадастрового участка
- 123 - характерная точка публичного сервитута
- граница сельского поселения
- граница населенного пункта
- граница муниципального района
- граница охранной зоны
- газопровод
- линия электропередач высокого напряжения
- подъездные автодороги
- километровый столбик
- газовый указатель
- КИП, КИК
- свеча
- опора ВЛ

Дивасовское - обозначение сельского поселения

Смоленский - обозначение муниципального района

Масштаб 1:2000

Кадастровый инженер

Ольферт О.В.

Кадастровый инженер
Ольферт Оксана Владимировна
СНИЛС 106-929-437 75
56-11-156

Схема расположения публичного сервитута

Лист №134

Руднянский муниципальный район
Чистиковское сельское поселение

67:16:0030102

Воздушная линия электропередач ВЛ-10 кВ объекта "Пусковой комплекс км 335 - км 402 системы магистральных газопроводов Ямал-Европа" участок Торжок - Белосток (РФ)

№605(Опора ПП0-1)
№606(Опора ПП0-1)
№607(Опора ПП0-1)
№608(Опора ПП0-1)
№609(Опора ПП0-1)
№610(Опора ПП0-1)
№611(Опора ПП0-1)
№612(Опора ПП0-1)
№613(Опора ПП0-1)

63
62
843
844

67:16:0030102:386
67:16:0030102:387
67:16:0030102:388
67:16:0030102:389
67:16:0030102:390
67:16:0030102:391
67:16:0030102:392
67:16:0030102:393
67:16:0030102:394

КИП
КИП
Километровый столбик (км 384)

Система магистральных газопроводов Ямал-Европа участок Торжок-Белосток (РФ) км 335 - км 402

Используемые условные знаки и обозначения:

- граница кадастрового квартала
- граница кадастрового участка
- граница публичного сервитута
67:18:0020201 - номер кадастрового квартала
67:18:0020201:708 - номер кадастрового участка
123 - характерная точка публичного сервитута
- граница сельского поселения
- граница населенного пункта
- граница муниципального района
- граница охранной зоны
- газопровод
- линия электропередач высокого напряжения
- подъездные автодороги
- километровый столбик
- газовый указатель
- КИП, КИК
- свеча
- опора ВЛ

Дивасовское - обозначение сельского поселения
Смоленский - обозначение муниципального района

Масштаб 1:2000

Кадастровый инженер

Ольферт О.В.

Кадастровый инженер
Ольферт Оксана Владимировна
СНИЛС 106-929-437 75
56-11-156

Схема расположения публичного сервитута

Лист №135

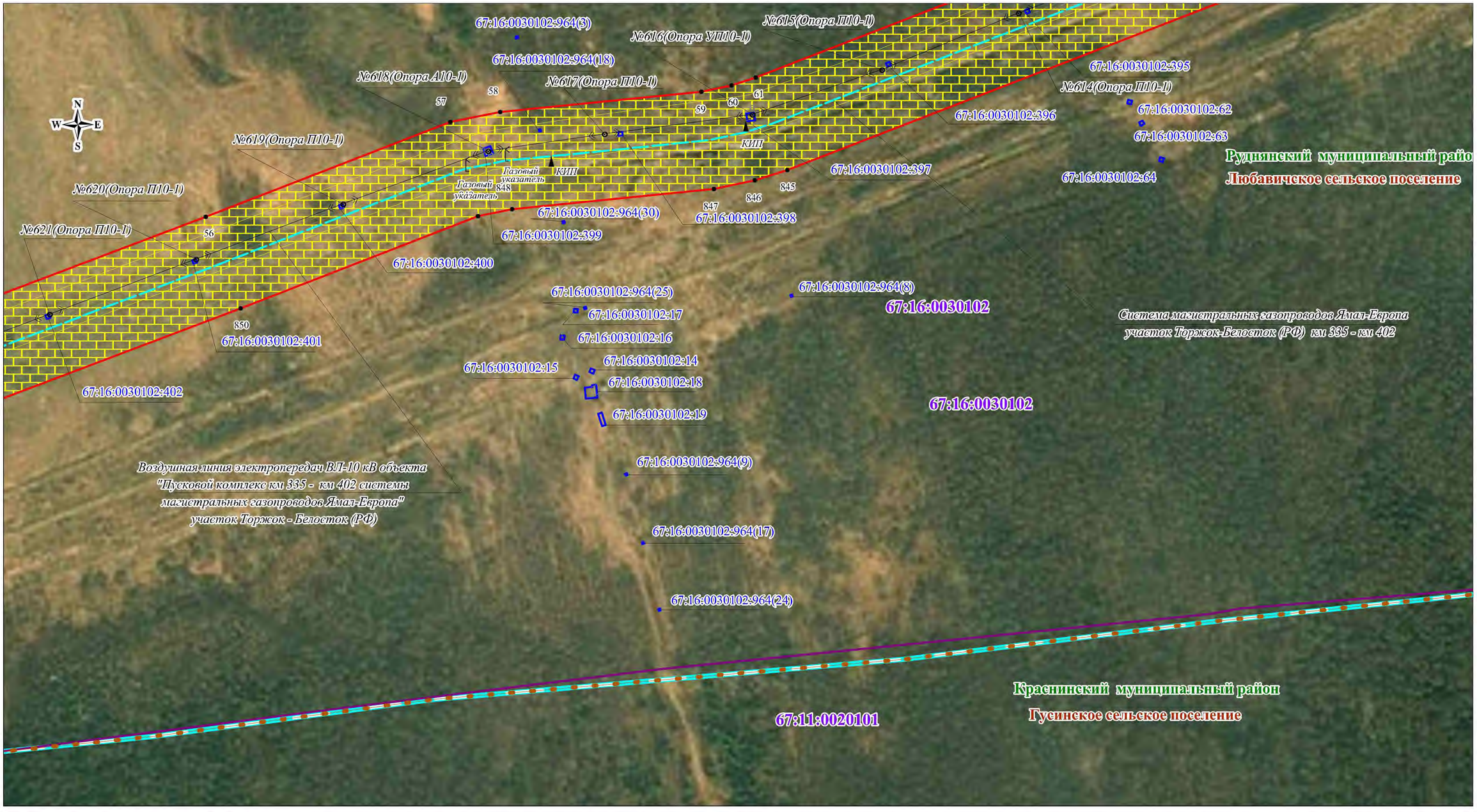

Используемые условные знаки и обозначения:

- граница кадастрового квартала
- граница кадастрового участка
- граница публичного сервитута
67:18:0020201 - номер кадастрового квартала
67:18:0020201:708 - номер кадастрового участка
123 - характерная точка публичного сервитута
- граница сельского поселения
- граница населенного пункта
- граница муниципального района
- граница охранной зоны
- газопровод
- линия электропередач высокого напряжения
- подъездные автодороги
- километровый столбик
- газовый указатель
- КИП, КИК
- свеча
- опора ВЛ

Дивасовское - обозначение сельского поселения
Смоленский - обозначение муниципального района

Масштаб 1:2000

Кадастровый инженер

Ольферт О.В.

Кадастровый инженер
Ольферт Оксана Владимировна
СНИЛС 106-929-437 75
56-11-156

Схема расположения публичного сервитута

Лист №136

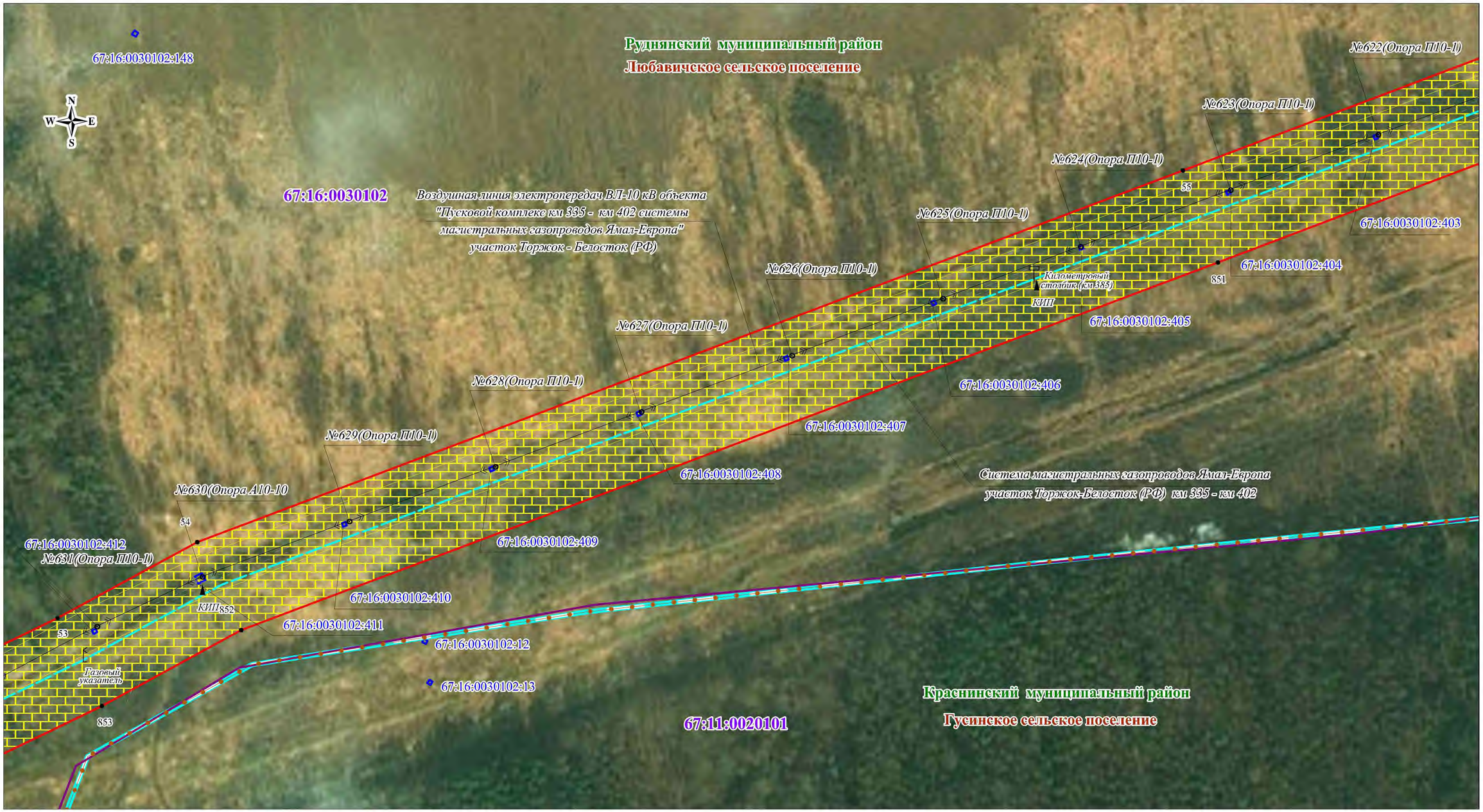

Используемые условные знаки и обозначения:

- граница кадастрового квартала
- граница кадастрового участка
- граница публичного сервитута
- 67:18:0020201 – номер кадастрового квартала
- 67:18:0020201:708 – номер кадастрового участка
- 123 – характерная точка публичного сервитута
- граница сельского поселения
- граница населенного пункта
- граница муниципального района
- граница охранной зоны
- газопровод
- линия электропередач высокого напряжения
- подъездные автодороги
- километровый столбик
- газовый указатель
- КИП, КИК
- свеча
- опора ВЛ

Дивасовское – обозначение сельского поселения

Смоленский – обозначение муниципального района

Масштаб 1:2000

Кадастровый инженер

Ольферт О.В.

Кадастровый инженер
РФ, Оренбургская обл., г. Оренбург
Ольферт Оксана Владимировна
СНИЛС 106-929-431 75
идентификационный номер квалификационного аттестата
56-11-156

Схема расположения публичного сервитута

Лист №137

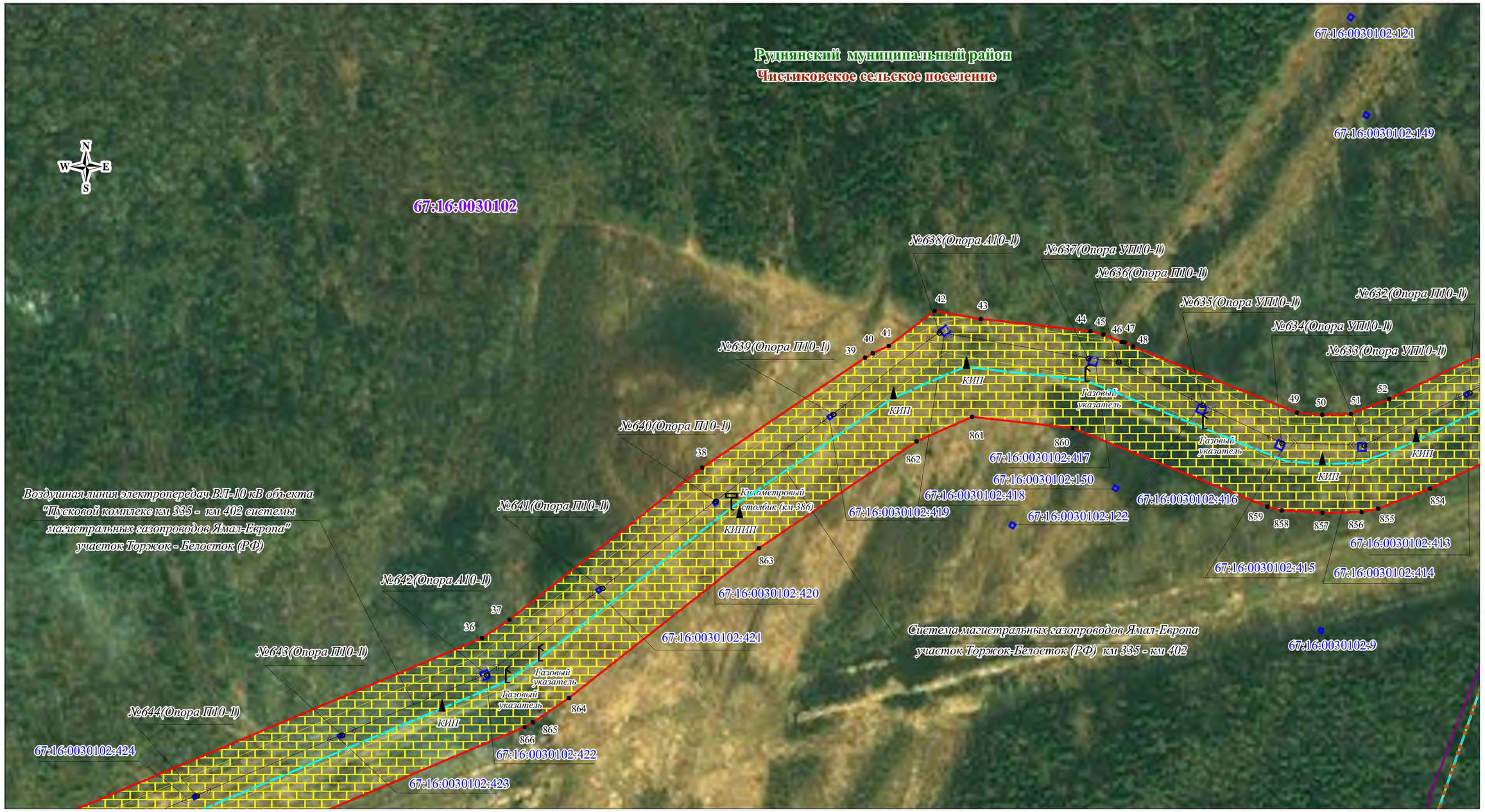

Масштаб 1:2000

Используемые условные знаки и обозначения:

- граница кадастрового квартала
- граница кадастрового участка
- граница публичного сервитута
- 67:18:0020201 – номер кадастрового квартала
- 67:18:0020201:708 – номер кадастрового участка
- ● 123 – характерная точка публичного сервитута
- граница сельского поселения
- граница населенного пункта
- граница муниципального района
- граница охранной зоны
- газопровод
- линия электропередач высокого напряжения
- подъездные автодороги
- километровый столбик
- газовый указатель
- КИП, КИК
- свеча
- опора ВЛ

Дивасовское – обозначение сельского поселения

Смоленский – обозначение муниципального района

Кадастровый инженер

Ольферт О.В.

Кадастровый инженер
Ольферт Оксана Владимировна
СНИЛС 106-929-437 75
идентификационный номер квалификационного аттестата
56-11-156

Схема расположения публичного сервитута

Лист №138

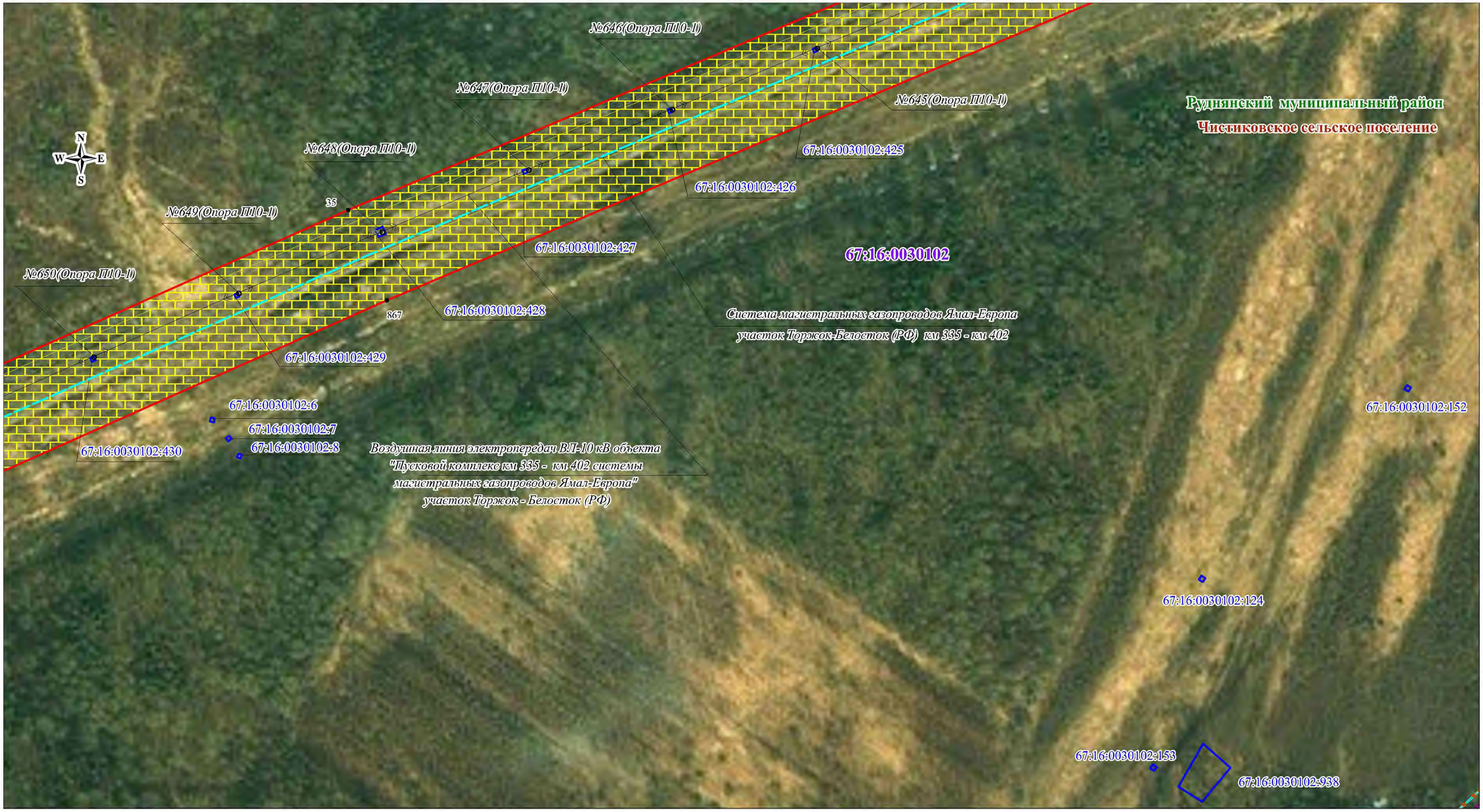

Масштаб 1:2000

Используемые условные знаки и обозначения:

- граница кадастрового квартала
- граница кадастрового участка
- граница публичного сервитута
- 67:18:0020201 – номер кадастрового квартала
- 67:18:0020201:708 – номер кадастрового участка
- 123 – характерная точка публичного сервитута
- граница сельского поселения
- граница населенного пункта
- граница муниципального района
- граница охранной зоны
- газопровод
- линия электропередач высокого напряжения
- подъездные автодороги
- километровый столбик
- газовый указатель
- КИП, КИК
- свеча
- опора ВЛ

Дивасовское – обозначение сельского поселения

Смоленский – обозначение муниципального района

Кадастровый инженер

Ольферт О.В.

Кадастровый инженер
Ольферт Оксана Владимировна
СНИЛС 106-929-437 75
56-11-156

Схема расположения публичного сервитута

Лист №139

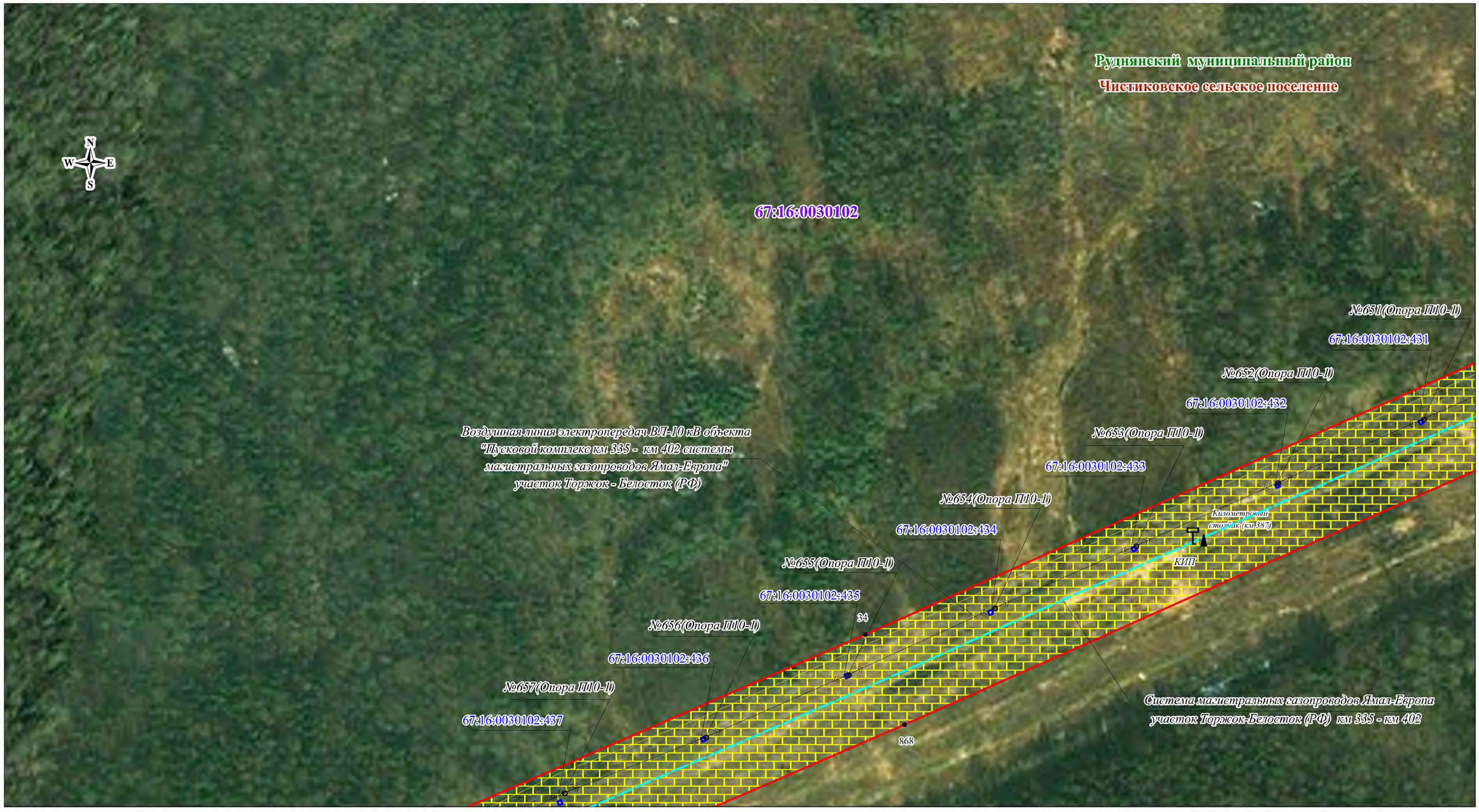

Масштаб 1:2000

Используемые условные знаки и обозначения:

- граница кадастрового квартала
- граница кадастрового участка
- граница публичного сервитута
67:18:0020201 - номер кадастрового квартала
67:18:0020201:708 - номер кадастрового участка
123 - характерная точка публичного сервитута
- граница сельского поселения
- граница населенного пункта
- граница муниципального района
- граница охранной зоны
- газопровод
- линия электропередач высокого напряжения
- подъездные автодороги
- километровый столбик
- газовый указатель
- КИП, КИК
- свеча
- опора ВЛ

Дивасовское - обозначение сельского поселения
Смоленский - обозначение муниципального района

Кадастровый инженер

г. Оренбургская обл., г. Оренбург
Кадастровый инженер
Ольферт Оксана Владимировна
СНИЛС 106-929-431 75
идентификационный номер квалификационного аттестата
56-11-156

Ольферт О.В.

Схема расположения публичного сервитута

Лист №140

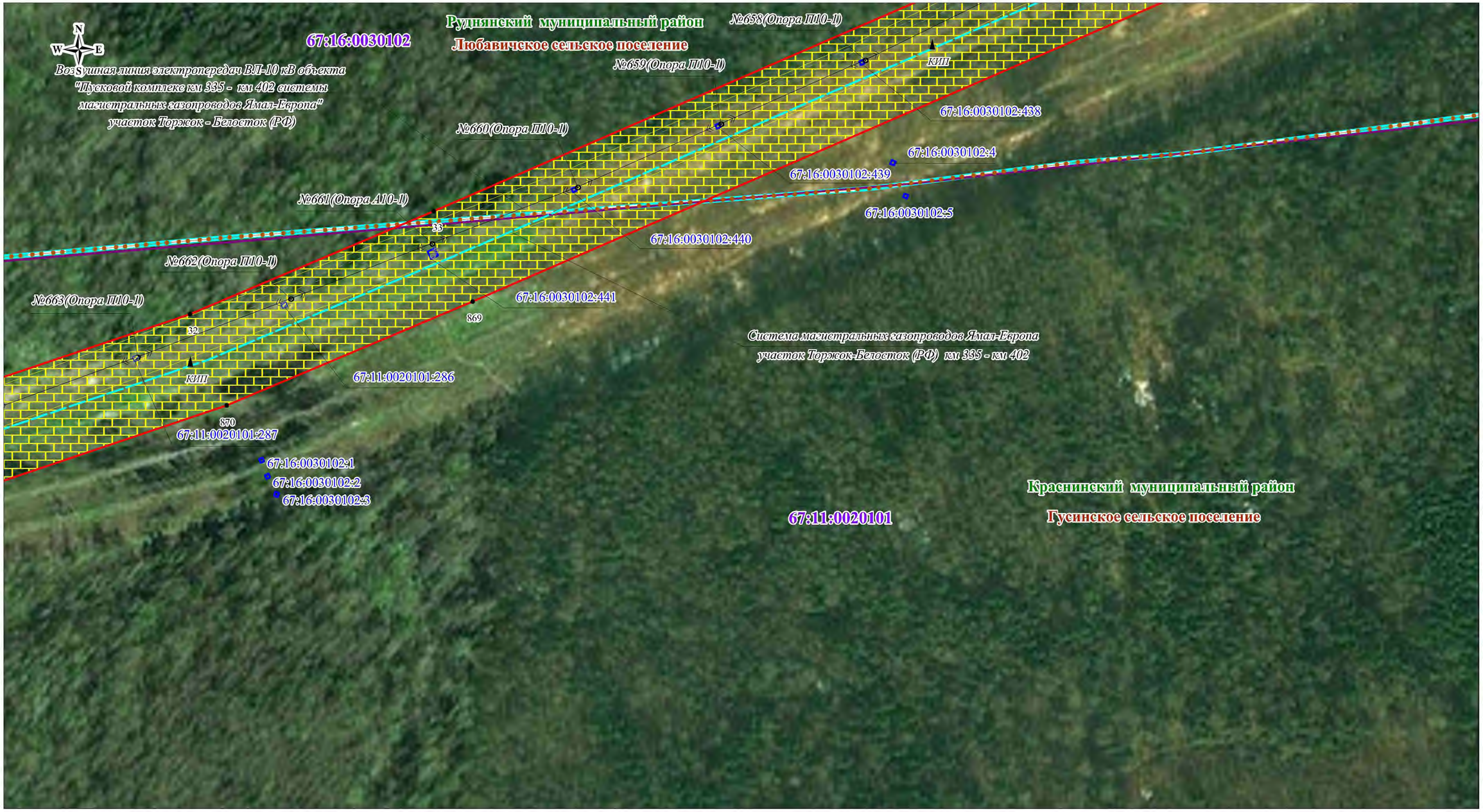

Используемые условные знаки и обозначения:

- граница кадастрового квартала
- граница кадастрового участка
- граница публичного сервитута
67:18:0020201 - номер кадастрового квартала
67:18:0020201:708 - номер кадастрового участка
123 - характерная точка публичного сервитута
- граница сельского поселения
- граница населенного пункта
- граница муниципального района
- граница охранной зоны
- газопровод
- линия электропередач высокого напряжения
- подъездные автодороги
- километровый столбик
- газовый указатель
- КИП, КИК
- свеча
- опора ВЛ

Дивасовское - обозначение сельского поселения
Смоленский - обозначение муниципального района

Масштаб 1:2000

Кадастровый инженер

Ольферт О.В.

Кадастровый инженер
Ольферт Оксана Владимировна
СНИЛС 106-929-431 75
56-11-156

Схема расположения публичного сервитута

Лист №141

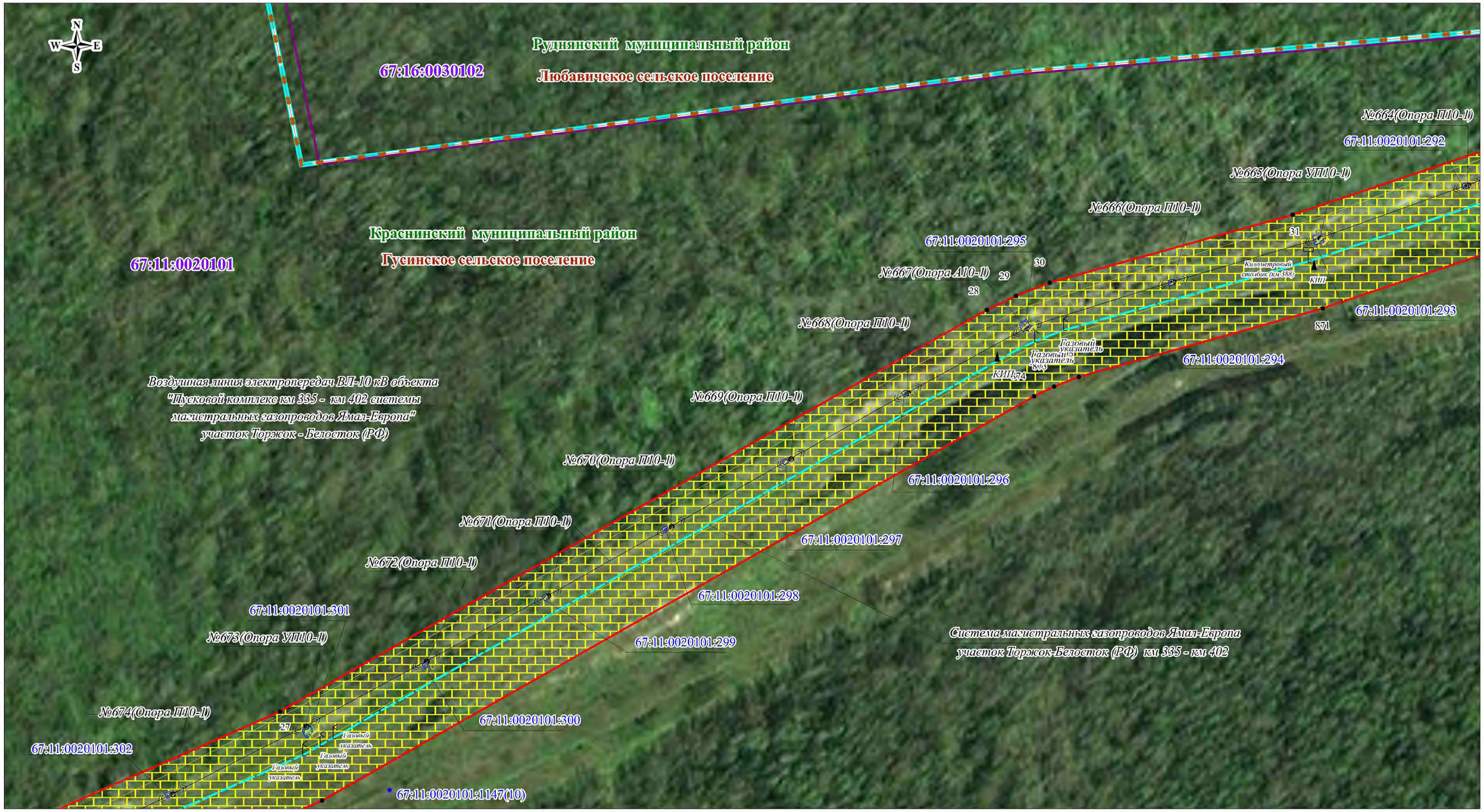

Используемые условные знаки и обозначения:

- граница кадастрового квартала
- граница кадастрового участка
- граница публичного сервитута
- 67:18:0020201 – номер кадастрового квартала
- 67:18:0020201:708 – номер кадастрового участка
- 123 – характерная точка публичного сервитута
- граница сельского поселения
- граница населенного пункта
- граница муниципального района
- граница охранной зоны
- газопровод
- линия электропередач высокого напряжения
- подъездные автодороги
- километровый столбик
- газовый указатель
- КИП, КИК
- свеча
- опора ВЛ

Дивасовское – обозначение сельского поселения

Смоленский – обозначение муниципального района

Масштаб 1:2000

Кадастровый инженер

Ольферт О.В.

Кадастровый инженер
Ольферт Оксана Владимировна
СНИЛС 106-929-431 75
56-11-156

Схема расположения публичного сервитута

Лист №142

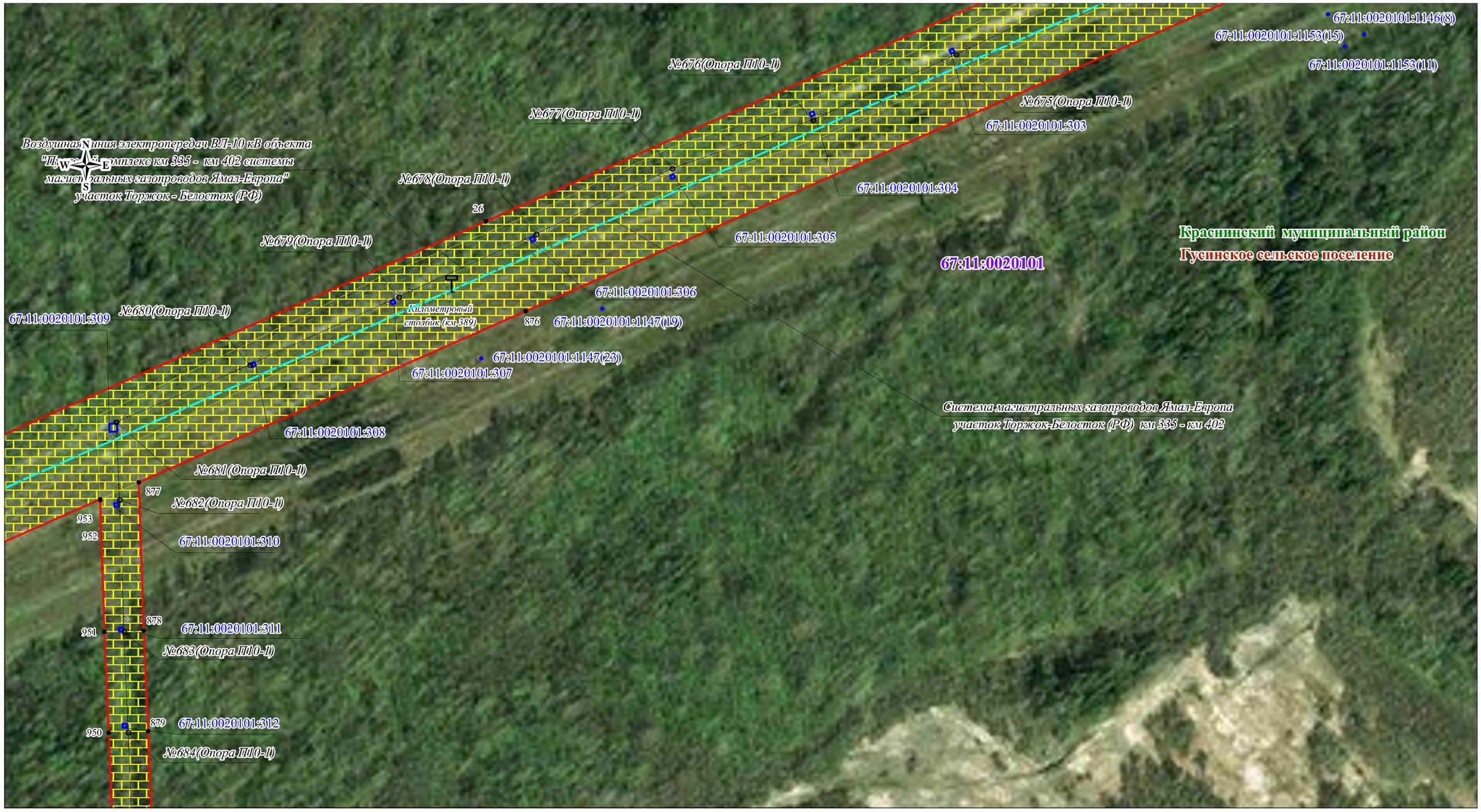

Используемые условные знаки и обозначения:

- граница кадастрового квартала
- граница кадастрового участка
- граница публичного сервитута
- 67:18:0020201 – номер кадастрового квартала
- 67:18:0020201:708 – номер кадастрового участка
- 123 – характерная точка публичного сервитута
- граница сельского поселения
- граница населенного пункта
- граница муниципального района
- граница охранной зоны
- газопровод
- линия электропередач высокого напряжения
- подъездные автодороги
- километровый столбик
- газовый указатель
- КИП, КИК
- свеча
- опора ВЛ

Дивасовское – обозначение сельского поселения

Смоленский – обозначение муниципального района

Масштаб 1:2000

Кадастровый инженер

Ольферт О.В.

Кадастровый инженер
Ольферт Оксана Владимировна
СНИЛС 106-929-437 75
56-11-156

Схема расположения публичного сервитута

Лист №143

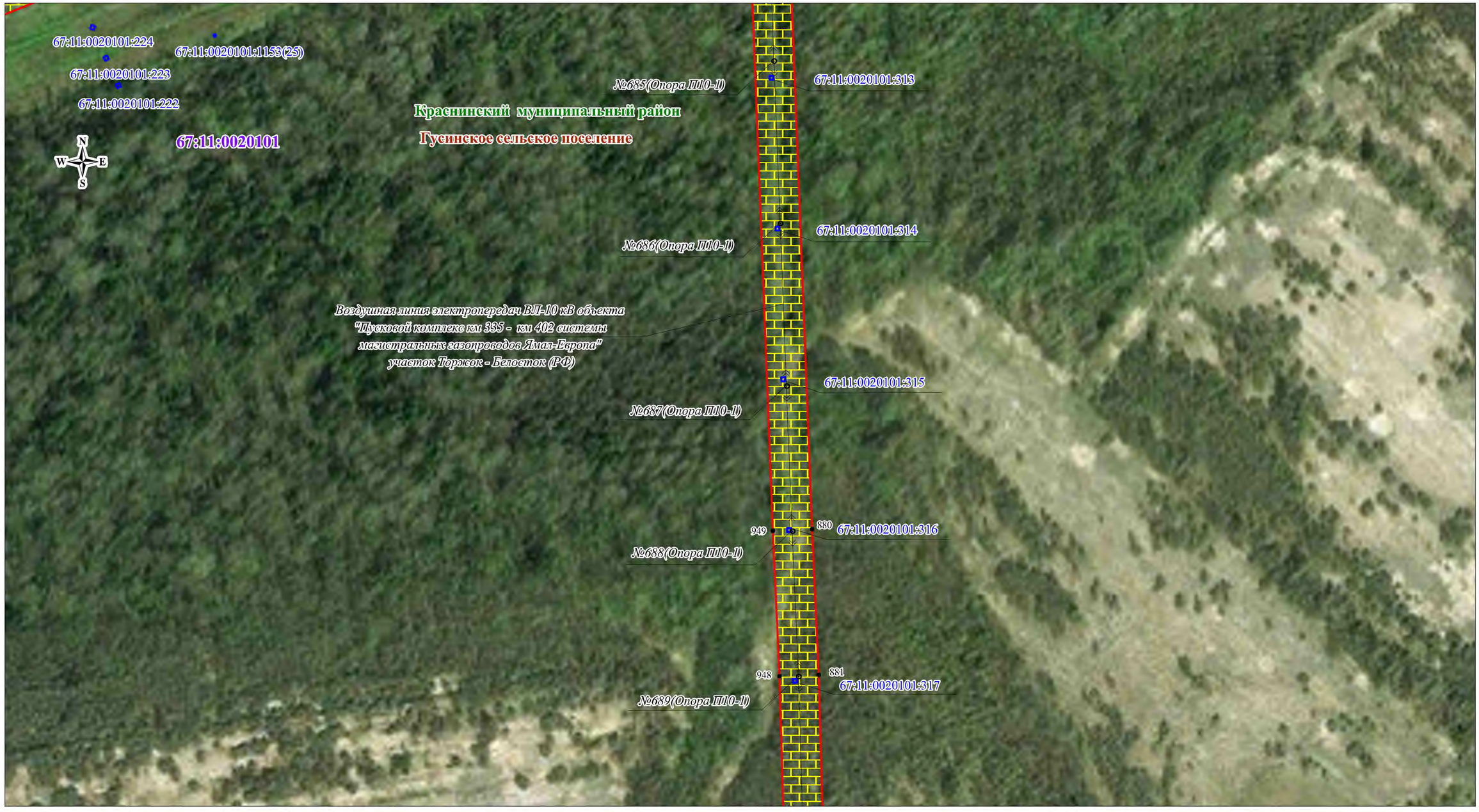

Используемые условные знаки и обозначения:

- граница кадастрового квартала
- граница кадастрового участка
- граница публичного сервитута
67:18:0020201 - номер кадастрового квартала
67:18:0020201:708 - номер кадастрового участка
123 - характерная точка публичного сервитута
- граница сельского поселения
- граница населенного пункта
- граница муниципального района
- граница охранной зоны
- газопровод
- линия электропередач высокого напряжения
- подъездные автодороги
- километровый столбик
- газовый указатель
- КИП, КИК
- свеча
- опора ВЛ

Дивасовское - обозначение сельского поселения

Смоленский - обозначение муниципального района

Масштаб 1:2000

Кадастровый инженер

Ольферт О.В.

Кадастровый инженер
Ольферт Оксана Владимировна
СНИЛС 106-929-437 75
56-11-156

Схема расположения публичного сервитута

Лист №144

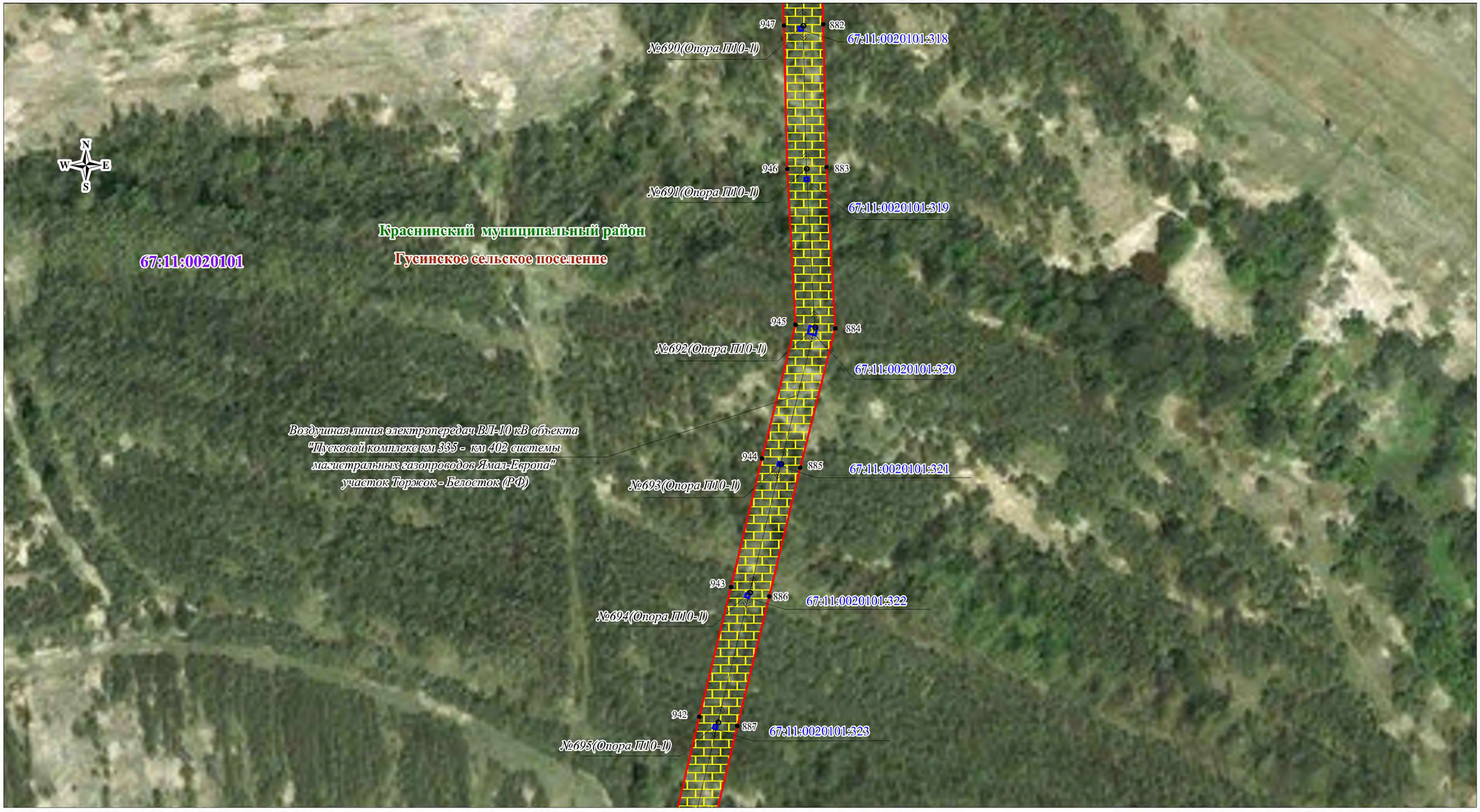

Используемые условные знаки и обозначения:

- граница кадастрового квартала
- граница кадастрового участка
- граница публичного сервитута
67:18:0020201 - номер кадастрового квартала
67:18:0020201:708 - номер кадастрового участка
123 - характерная точка публичного сервитута
- граница сельского поселения
- граница населенного пункта
- граница муниципального района
- граница охранной зоны
- газопровод
- линия электропередач высокого напряжения
- подъездные автодороги
- километровый столбик
- газовый указатель
- КИП, КИК
- свеча
- опора ВЛ

Дивасовское - обозначение сельского поселения
Смоленский - обозначение муниципального района

Масштаб 1:2000

Кадастровый инженер

Ольферт О.В.

Ре. Оренбургская обл., г. Оренбург
Кадастровый инженер
Ольферт Оксана Владимировна
СНИЛС 106-929-437 75
идентификационный номер квалификационного аттестата
56-11-156

Схема расположения публичного сервитута

Лист №145

Краснинский муниципальный район

Гусинское сельское поселение

67:11:0020101

Воздушная линия электропередач ВЛ-10 кВ объекта "Пусковой комплекс км 335 - км 402 системы магистральных газопроводов Ямал-Европа" участок Торжок - Белосток (РФ)

941
888
№696(Опора П10-1)
67:11:0020101:324
940
889
№697(Опора П10-1)
67:11:0020101:325
№698(Опора П10-1)
67:11:0020101:326
№699(Опора П10-1)
939
890
67:11:0020101:327
938
891
№700(Опора П10-1)
67:11:0020101:328
№701(Опора П10-1)
67:11:0020101:329

Используемые условные знаки и обозначения:

- граница кадастрового квартала
- граница кадастрового участка
- граница публичного сервитута
67:18:0020201 - номер кадастрового квартала
67:18:0020201:708 - номер кадастрового участка
123 - характерная точка публичного сервитута
- граница сельского поселения
- граница населенного пункта
- граница муниципального района
- граница охранной зоны
- газопровод
- линия электропередач высокого напряжения
- подъездные автодороги
- километровый столбик
- газовый указатель
- КИП, КИК
- свеча
- опора ВЛ

Дивасовское - обозначение сельского поселения

Смоленский - обозначение муниципального района

Масштаб 1:2000

Кадастровый инженер

Ольферт О.В.

Ольферт Оксана Владимировна
СНИЛС 106-929-437 75
56-11-156

Схема расположения публичного сервитута

Лист №146



Используемые условные знаки и обозначения:

- граница кадастрового квартала
- граница кадастрового участка
- граница публичного сервитута
67:18:0020201 - номер кадастрового квартала
67:18:0020201:708 - номер кадастрового участка
123 - характерная точка публичного сервитута
- граница сельского поселения
- граница населенного пункта
- граница муниципального района
- граница охранной зоны
- газопровод
- линия электропередач высокого напряжения
- подъездные автодороги
- километровый столбик
- газовый указатель
- КИП, КИК
- свеча
- опора ВЛ

Дивасовское - обозначение сельского поселения
Смоленский - обозначение муниципального района

Масштаб 1:2000

Кадастровый инженер

РФ, Оренбургская обл., г. Оренбург
Кадастровый инженер
Ольферт Оксана Владимировна
СНИЛС 106-929-431 75
идентификационный номер квалификационного аттестата
56-11-156

Ольферт О.В.

Схема расположения публичного сервитута

Лист №14 7

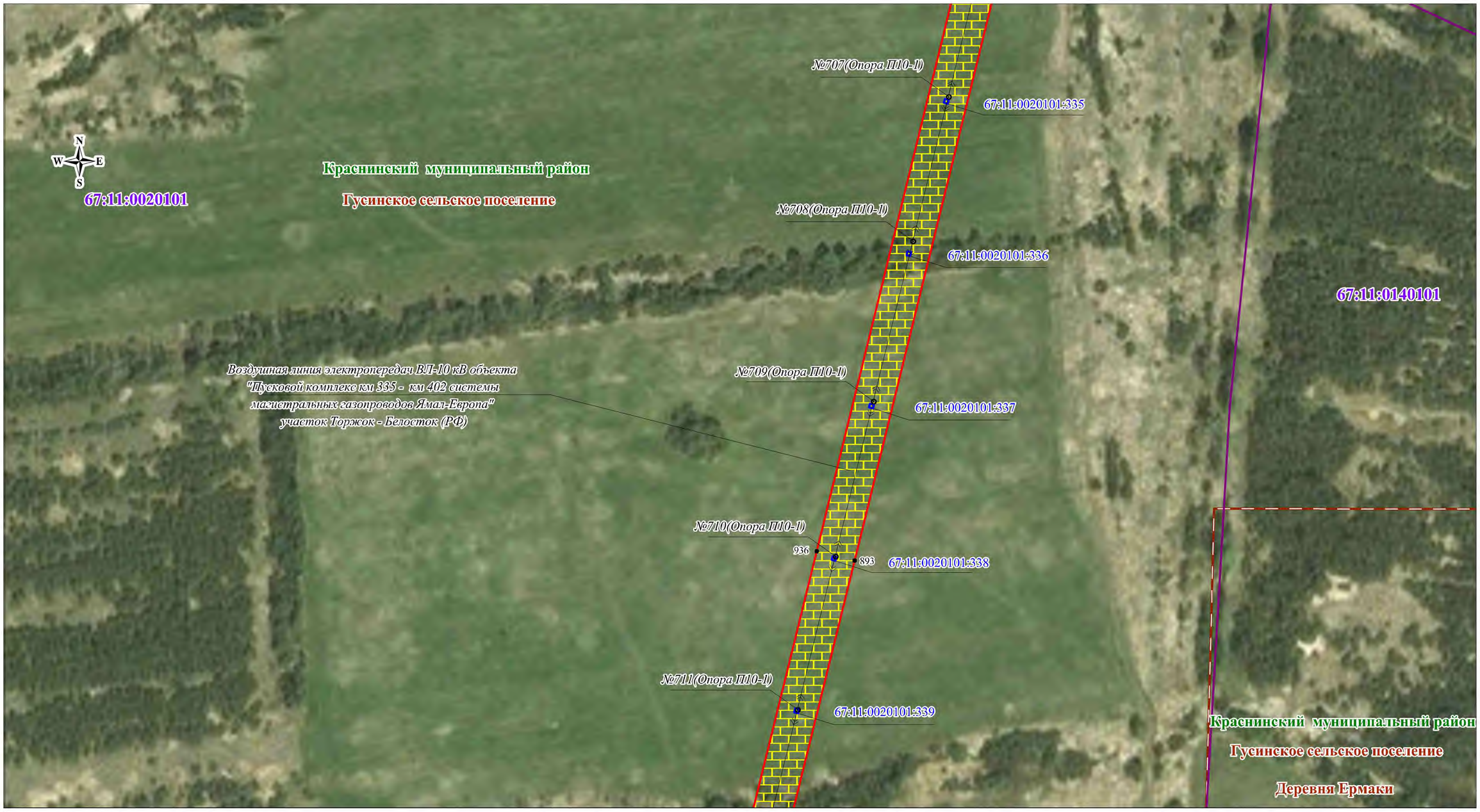

Используемые условные знаки и обозначения:

- граница кадастрового квартала
- граница кадастрового участка
- граница публичного сервитута
67:18:0020201 - номер кадастрового квартала
67:18:0020201:708 - номер кадастрового участка
123 - характерная точка публичного сервитута
- граница сельского поселения
- граница населенного пункта
- граница муниципального района
- граница охранной зоны
- газопровод
- линия электропередач высокого напряжения
- подъездные автодороги
- километровый столбик
- газовый указатель
- КИП, КИК
- свеча
- опора ВЛ

Дивасовское - обозначение сельского поселения
Смоленский - обозначение муниципального района

Масштаб 1:2000

Кадастровый инженер

Ольферт О.В.

Кадастровый инженер
Ольферт Оксана Владимировна
СНИЛС 106-929-437 75
56-11-156

Схема расположения публичного сервитута

Лист №148

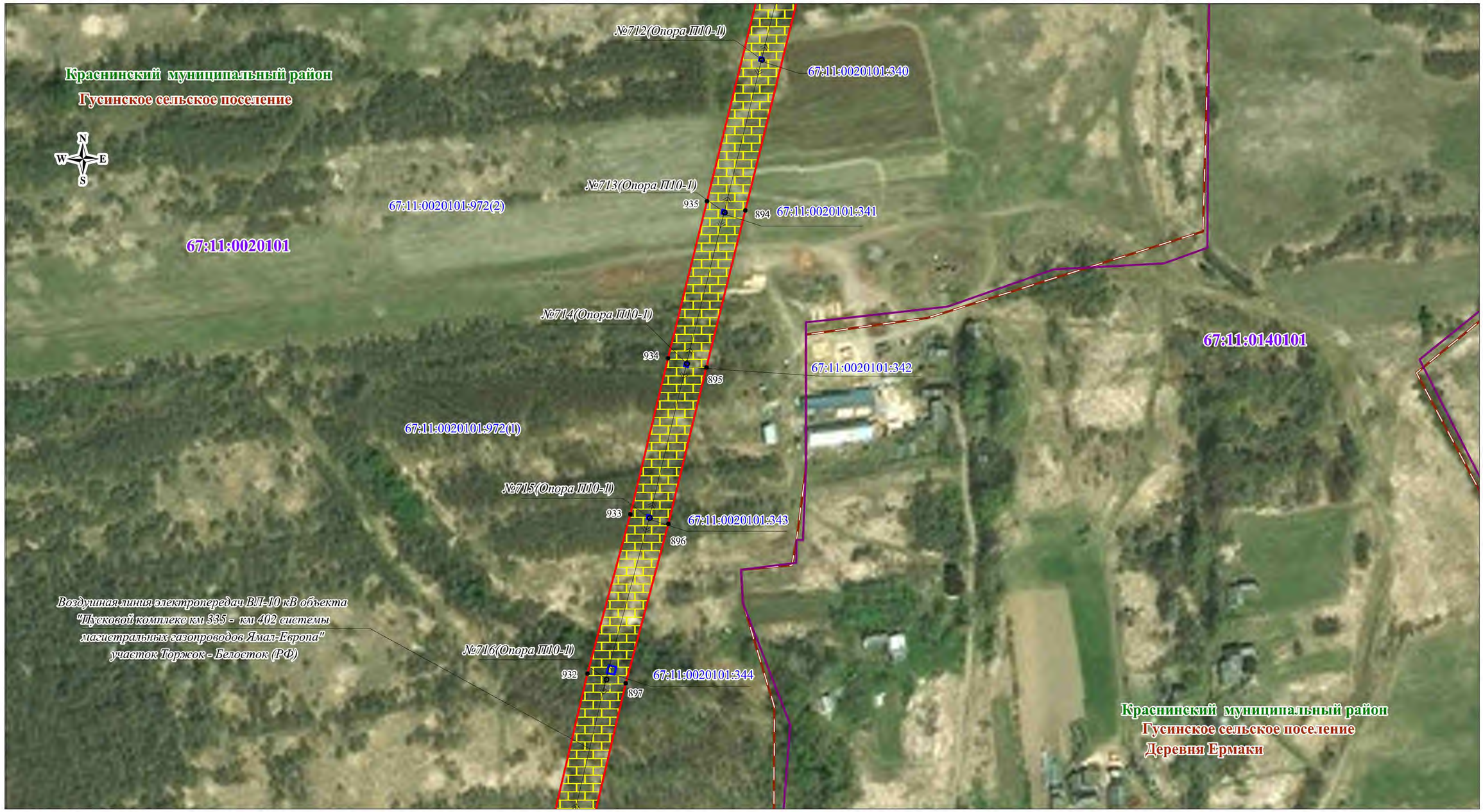

Используемые условные знаки и обозначения:

- граница кадастрового квартала
- граница кадастрового участка
- граница публичного сервитута
67:18:0020201 - номер кадастрового квартала
67:18:0020201:708 - номер кадастрового участка
• 123 - характерная точка публичного сервитута
- граница сельского поселения
- граница населенного пункта
- граница муниципального района
- граница охранной зоны
- газопровод
- линия электропередач высокого напряжения
- подъездные автодороги
- километровый столбик
- газовый указатель
- КИП, КИК
- свеча
- опора ВЛ

Дивасовское - обозначение сельского поселения
Смоленский - обозначение муниципального района

Масштаб 1:2000

Кадастровый инженер

Ольферт О.В.

Кадастровый инженер
Ольферт Оксана Владимировна
СНИЛС 106-929-431 75
56-11-156

Схема расположения публичного сервитута

Лист №149

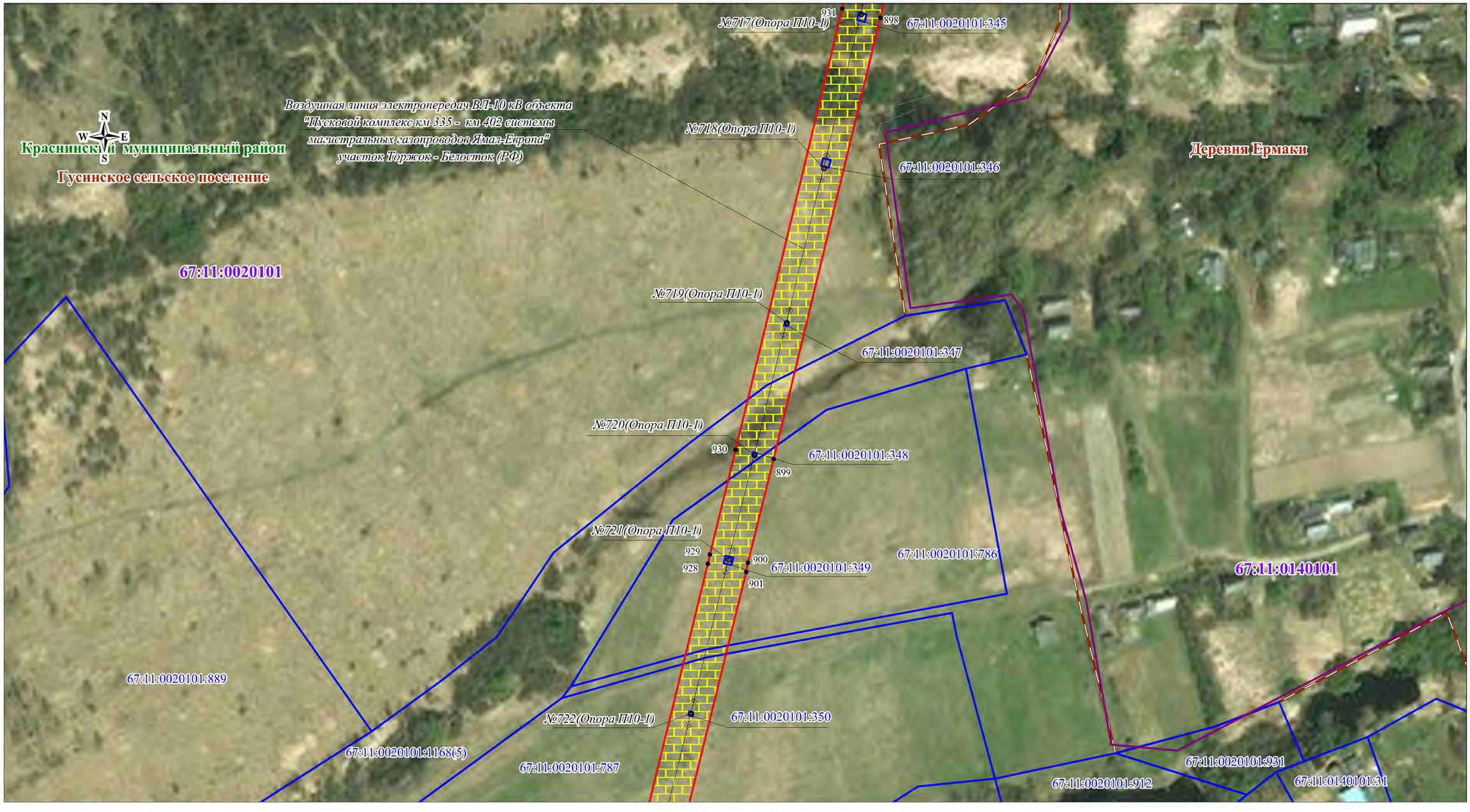

Используемые условные знаки и обозначения:

- граница кадастрового квартала
- граница кадастрового участка
- граница публичного сервитута
67:18:0020201 - номер кадастрового квартала
67:18:0020201:708 - номер кадастрового участка
123 - характерная точка публичного сервитута
- граница сельского поселения
- граница населенного пункта
- граница муниципального района
- граница охранной зоны
- газопровод
- линия электропередач высокого напряжения
- подъездные автодороги
- километровый столбик
- газовый указатель
- КИП, КИК
- свеча
- опора ВЛ

Дивасовское - обозначение сельского поселения
Смоленский - обозначение муниципального района

Масштаб 1:2000

Кадастровый инженер

Ольферт О.В.

Кадастровый инженер
Ольферт Оксана Владимировна
СНИЛС 106-929-437 75
56-11-156

Схема расположения публичного сервитута

Лист №150

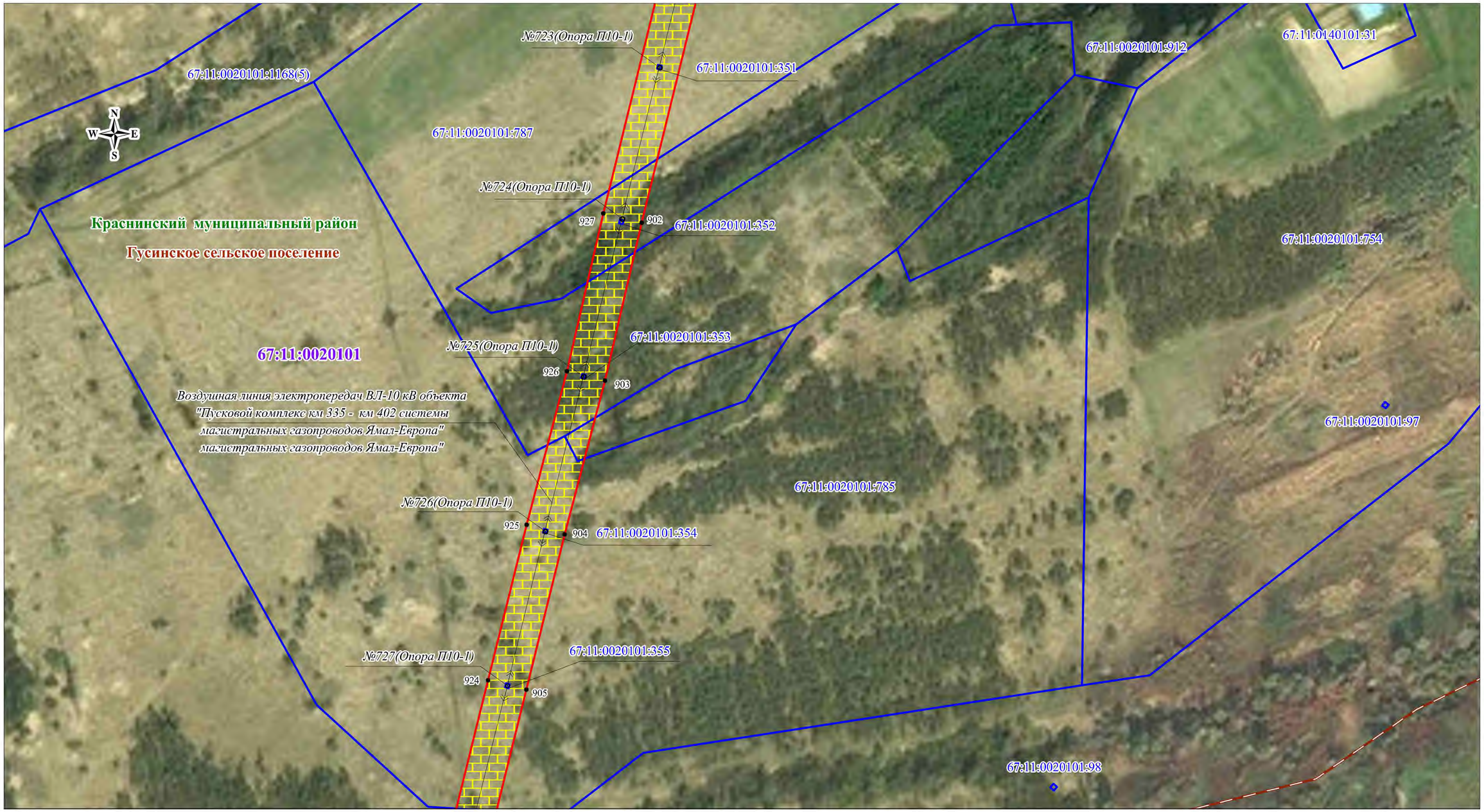

Используемые условные знаки и обозначения:

- граница кадастрового квартала
- граница кадастрового участка
- граница публичного сервитута
- 67:18:0020201 – номер кадастрового квартала
- 67:18:0020201:708 – номер кадастрового участка
- 123 – характерная точка публичного сервитута
- граница сельского поселения
- граница населенного пункта
- граница муниципального района
- граница охранной зоны
- газопровод
- линия электропередач высокого напряжения
- подъездные автодороги
- километровый столбик
- газовый указатель
- КИП, КИК
- свеча
- опора ВЛ

Дивасовское – обозначение сельского поселения

Смоленский – обозначение муниципального района

Масштаб 1:2000

Кадастровый инженер

Ольферт Оксана Владимировна
Кадастровый инженер
г. Оренбург, Оренбургская обл., Р.Ф.
СНИЛС 106-929-437 75
идентификационный номер квалификационного аттестата
56-11-156

Ольферт О.В.

Схема расположения публичного сервитута

Лист №151

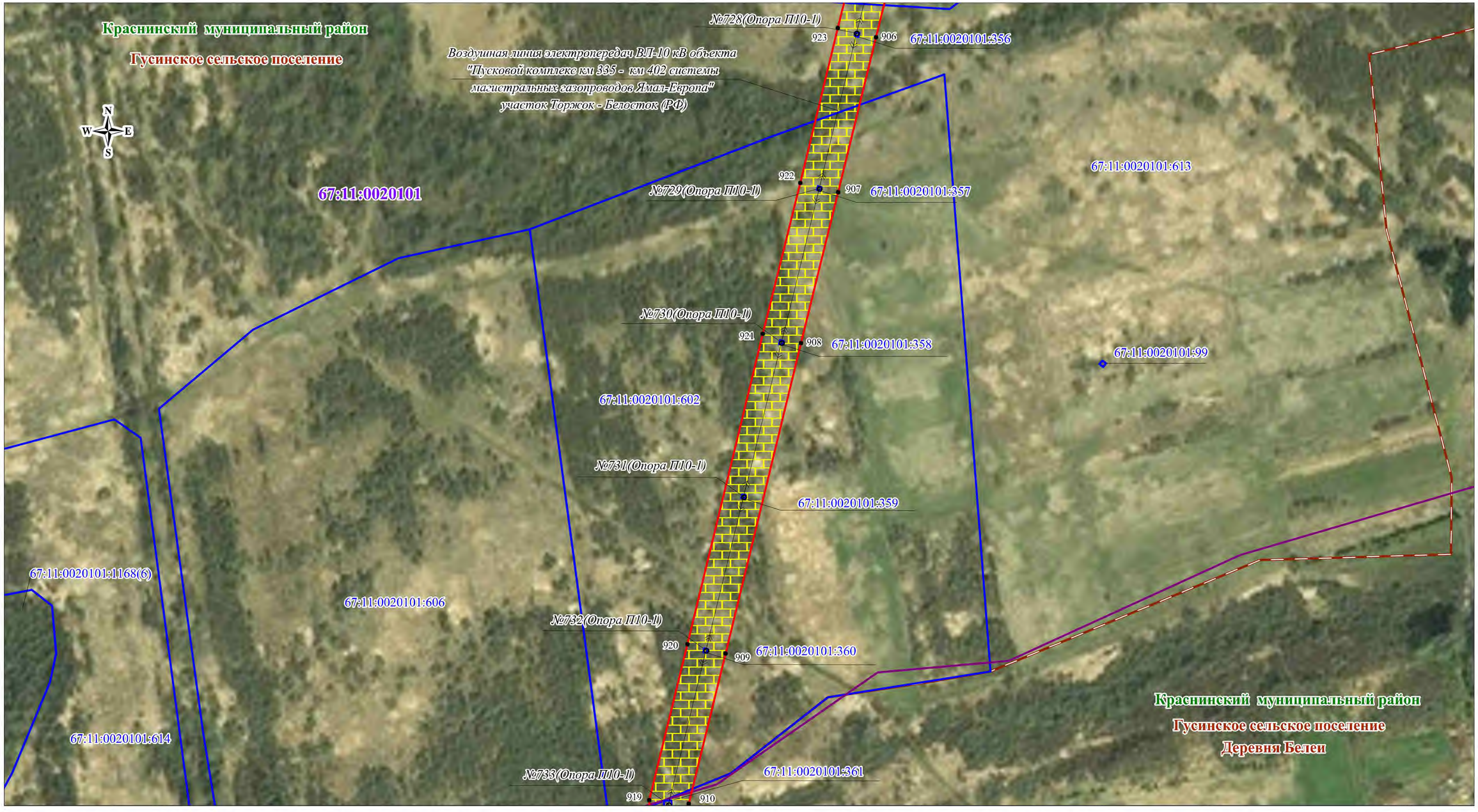

Используемые условные знаки и обозначения:

- граница кадастрового квартала
- граница кадастрового участка
- граница публичного сервитута
- 67:18:0020201 – номер кадастрового квартала
- 67:18:0020201:708 – номер кадастрового участка
- 123 – характерная точка публичного сервитута
- граница сельского поселения
- граница населенного пункта
- граница муниципального района
- граница охранной зоны
- газопровод
- линия электропередач высокого напряжения
- подъездные автодороги
- километровый столбик
- газовый указатель
- КИП, КИК
- свеча
- опора ВЛ

Дивасовское – обозначение сельского поселения

Смоленский – обозначение муниципального района

Масштаб 1:2000

Кадастровый инженер

Ольферт О.В.

Кадастровый инженер
РФ, Оренбургская обл., г. Оренбург
Ольферт Оксана Владимировна
СНИЛС 106-929-431 75
идентификационный номер квалификационного аттестата
56-11-156

Схема расположения публичного сервитута

Лист №152



Используемые условные знаки и обозначения:

- граница кадастрового квартала
- граница кадастрового участка
- граница публичного сервитута
67:18:0020201 - номер кадастрового квартала
67:18:0020201:708 - номер кадастрового участка
123 - характерная точка публичного сервитута
- граница сельского поселения
- граница населенного пункта
- граница муниципального района
- граница охранной зоны
- газопровод
- линия электропередач высокого напряжения
- подъездные автодороги
- километровый столбик
- газовый указатель
- КИП, КИК
- свеча
- опора ВЛ

Дивасовское - обозначение сельского поселения
Смоленский - обозначение муниципального района

Масштаб 1:2000

Кадастровый инженер

Ольферт О.В.

Кадастровый инженер
Ольферт Оксана Владимировна
СНИЛС 106-929-431 75
56-11-156

Схема расположения публичного сервитута

Лист №153

Руднянский муниципальный район
Любавичское сельское поселение

67:16:0030102

Краснинский муниципальный район
Гусинское сельское поселение

67:11:0020101

Система магистральных газопроводов Ямал-Европа
участок Торжок-Белосток (РФ) км 385 - км 402

КИП

25

954

67:11:0020101:1147(6)

67:11:0020101:1146(6)

67:11:0020101:1147(20)

Масштаб 1:2000

Используемые условные знаки и обозначения:

- граница кадастрового квартала
- граница кадастрового участка
- граница публичного сервитута
- 67:18:0020201 – номер кадастрового квартала
- 67:18:0020201:708 – номер кадастрового участка
- 123 – характерная точка публичного сервитута
- граница сельского поселения
- граница населенного пункта
- граница муниципального района
- граница охранной зоны
- газопровод
- линия электропередач высокого напряжения
- подъездные автодороги
- километровый столбик
- газовый указатель
- КИП, КИК
- свеча
- опора ВЛ

Дивасовское – обозначение сельского поселения

Смоленский – обозначение муниципального района

Кадастровый инженер

Ольферт О.В.

г. Оренбургская обл., г. Оренбург
Кадастровый инженер
Ольферт
Оксана
Владимировна
СНИЛС 106-929-437 75
идентификационный номер квалификационного аттестата
56-11-156

Схема расположения публичного сервитута

Лист №154

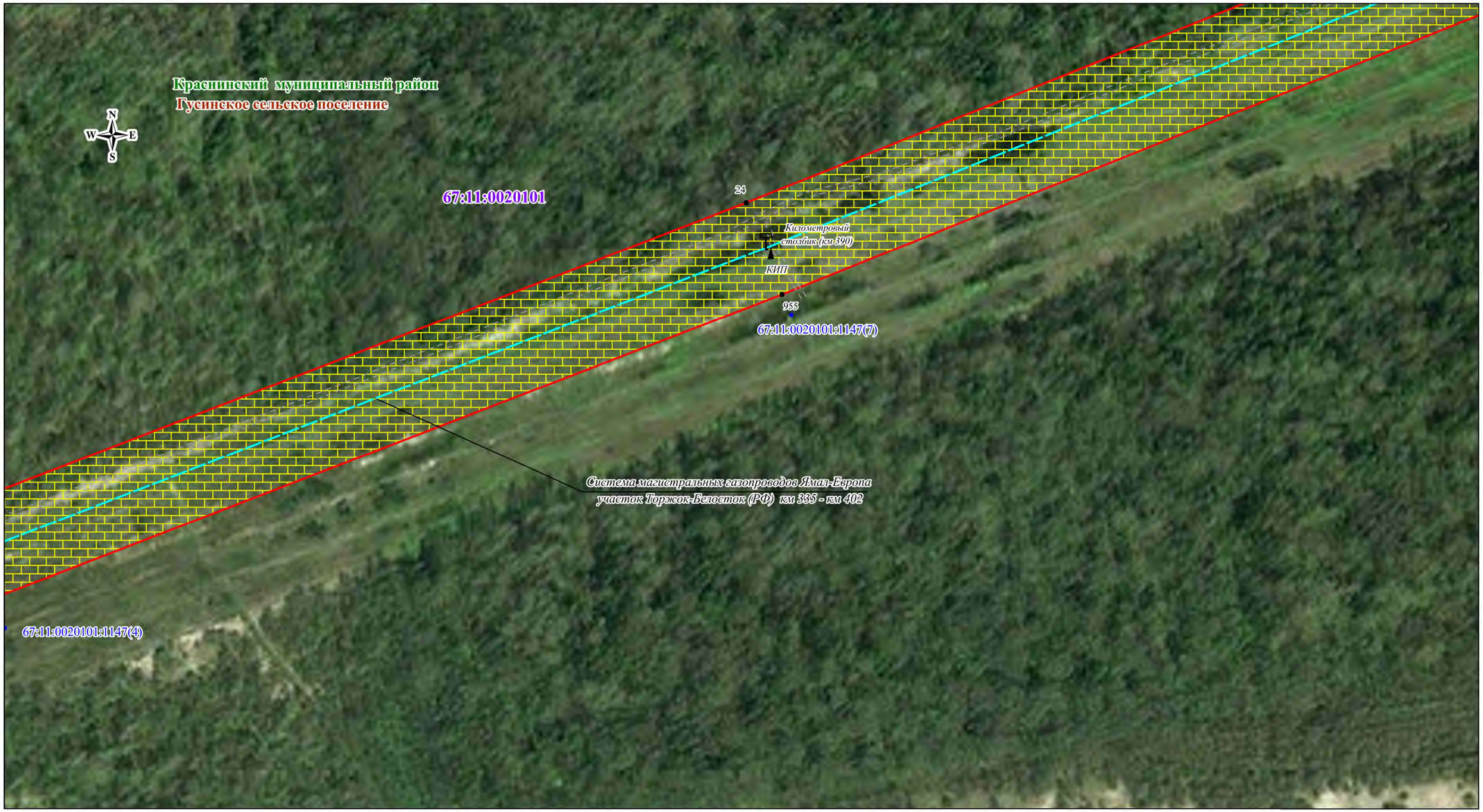

Используемые условные знаки и обозначения:

- граница кадастрового квартала
- граница кадастрового участка
- граница публичного сервитута
67:18:0020201 - номер кадастрового квартала
67:18:0020201:708 - номер кадастрового участка
123 - характерная точка публичного сервитута
- граница сельского поселения
- граница населенного пункта
- граница муниципального района
- граница охранной зоны
- газопровод
- линия электропередач высокого напряжения
- подъездные автодороги
- километровый столбик
- газовый указатель
- КИП, КИК
- свеча
- опора ВЛ

Дивасовское - обозначение сельского поселения
Смоленский - обозначение муниципального района

Масштаб 1:2000

Кадастровый инженер

Ольферт О.В.

Кадастровый инженер
Ольферт Оксана Владимировна
СНИЛС 106-929-431 75
56-11-156

Схема расположения публичного сервитута

Лист №155



Используемые условные знаки и обозначения:

- граница кадастрового квартала
- граница кадастрового участка
- граница публичного сервитута
67:18:0020201 - номер кадастрового квартала
67:18:0020201:708 - номер кадастрового участка
● 123 - характерная точка публичного сервитута
- граница сельского поселения
- граница населенного пункта
- граница муниципального района
- граница охранной зоны
- газопровод
- линия электропередач высокого напряжения
- подъездные автодороги
- километровый столбик
- газовый указатель
- КИП, КИК
- свеча
- опора ВЛ

Дивасовское - обозначение сельского поселения
Смоленский - обозначение муниципального района

Масштаб 1:2000

Кадастровый инженер

Ольферт О.В.

Кадастровый инженер
Ольферт Оксана Владимировна
СНИЛС 106-929-437 75
56-11-156

Схема расположения публичного сервитута

Лист №156

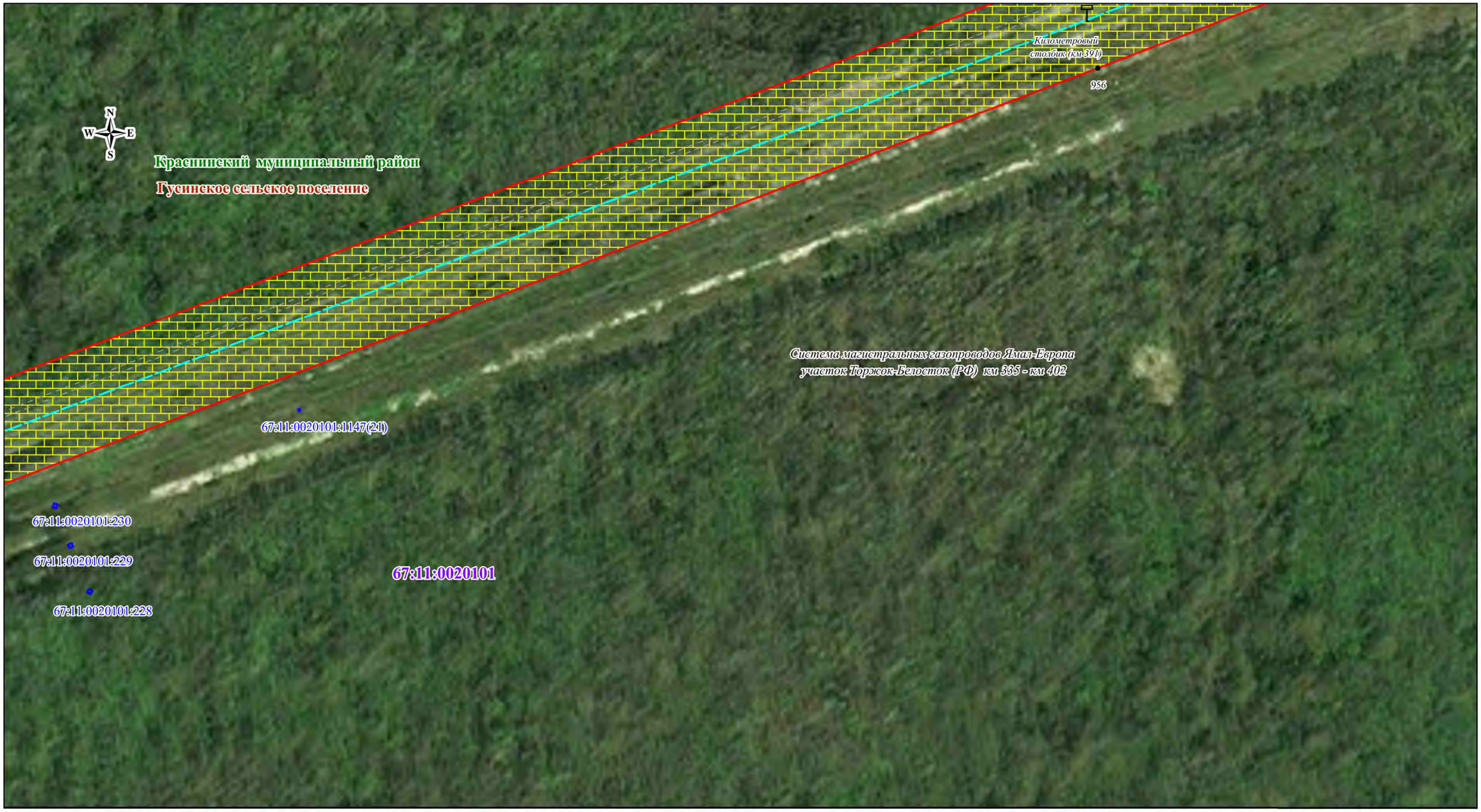

Используемые условные знаки и обозначения:

- граница кадастрового квартала
- граница кадастрового участка
- граница публичного сервитута
67:18:0020201 - номер кадастрового квартала
67:18:0020201:708 - номер кадастрового участка
123 - характерная точка публичного сервитута
- граница сельского поселения
- граница населенного пункта
- граница муниципального района
- граница охранной зоны
- газопровод
- линия электропередач высокого напряжения
- подъездные автодороги
- километровый столбик
- газовый указатель
- КИП, КИК
- свеча
- опора ВЛ

Дивасовское - обозначение сельского поселения

Смоленский - обозначение муниципального района

Масштаб 1:2000

Кадастровый инженер

Ольферт О.В.

Кадастровый инженер
Ольферт Оксана Владимировна
СНИЛС 106-929-437 75
56-11-156

Схема расположения публичного сервитута

Лист №157

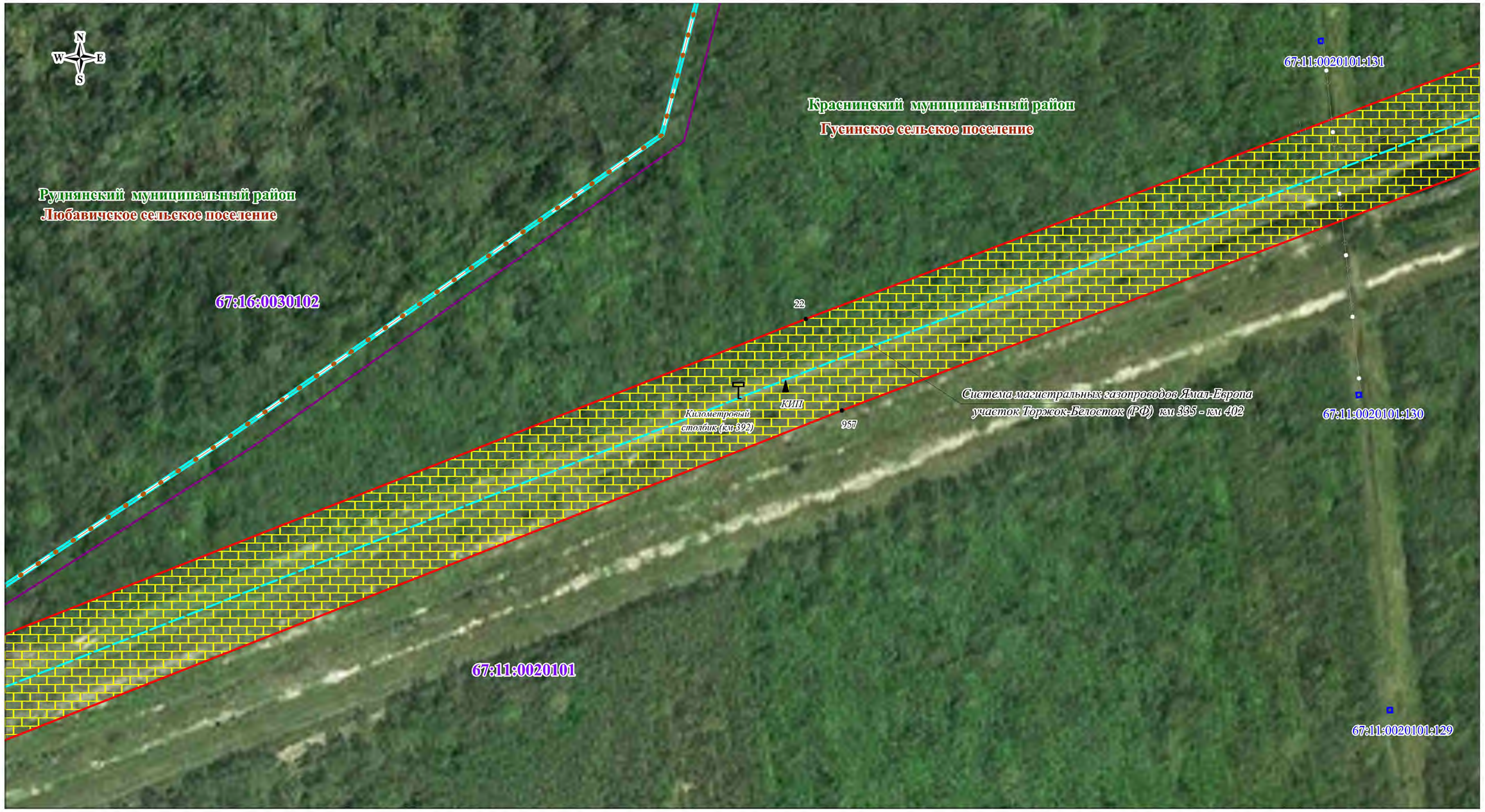

Используемые условные знаки и обозначения:

- граница кадастрового квартала
- граница кадастрового участка
- граница публичного сервитута
67:18:0020201 - номер кадастрового квартала
67:18:0020201:708 - номер кадастрового участка
123 - характерная точка публичного сервитута
- граница сельского поселения
- граница населенного пункта
- граница муниципального района
- граница охранной зоны
- газопровод
- линия электропередач высокого напряжения
- подъездные автодороги
- километровый столбик
- газовый указатель
- КИП, КИК
- свеча
- опора ВЛ

Дивасовское - обозначение сельского поселения

Смоленский - обозначение муниципального района

Масштаб 1:2000

Кадастровый инженер

Ольферт О.В.

Российская Федерация, Оренбургская обл., г. Оренбург
Кадастровый инженер
Ольферт Оксана Владимировна
СНИЛС 106-929-431 75
идентификационный номер квалификационного аттестата
56-11-156

Схема расположения публичного сервитута

Лист №158

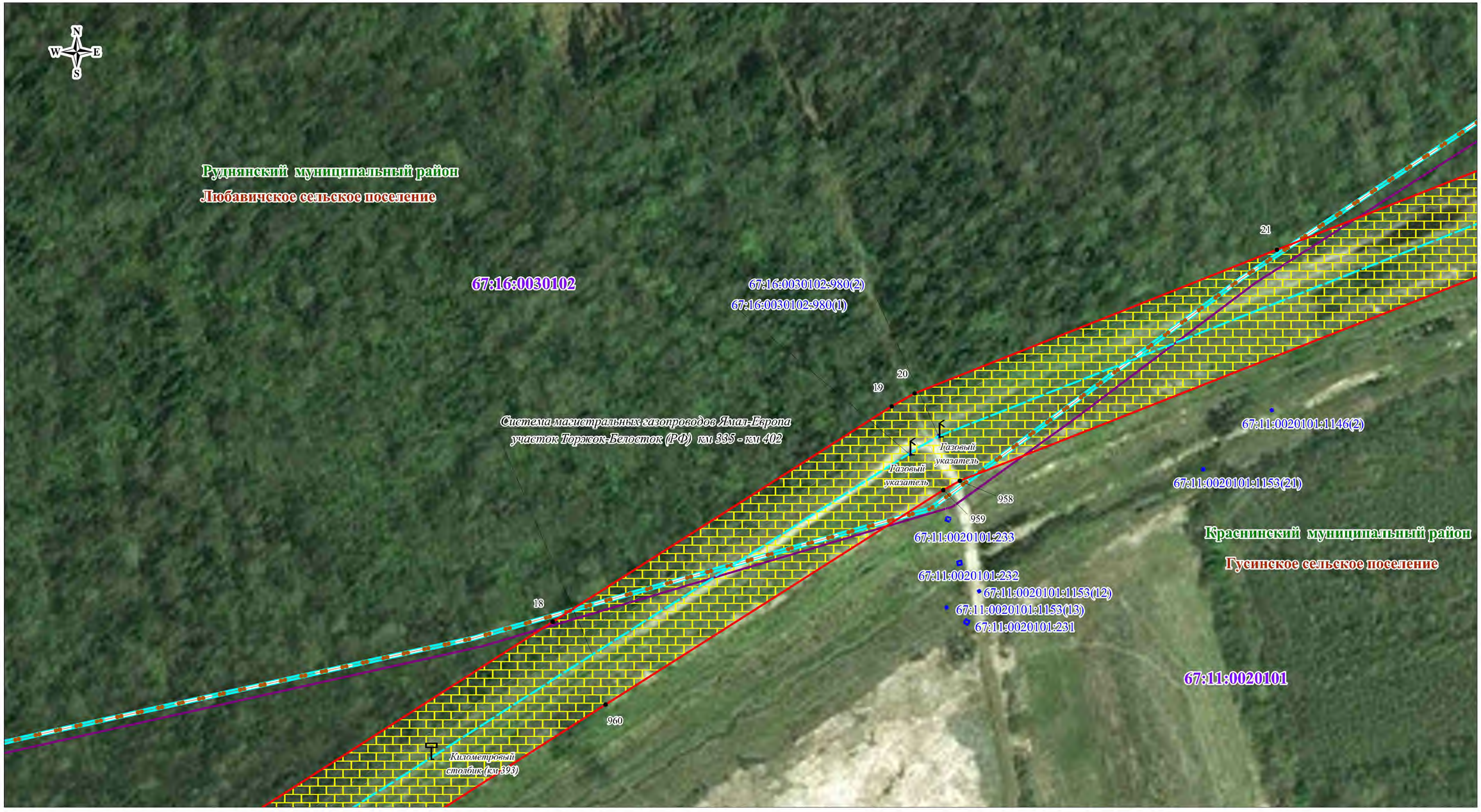

Используемые условные знаки и обозначения:

- граница кадастрового квартала
- граница кадастрового участка
- граница публичного сервитута
67:18:0020201 - номер кадастрового квартала
67:18:0020201:708 - номер кадастрового участка
123 - характерная точка публичного сервитута
- граница сельского поселения
- граница населенного пункта
- граница муниципального района
- граница охранной зоны
- газопровод
- линия электропередач высокого напряжения
- подъездные автодороги
- километровый столбик
- газовый указатель
- КИП, КИК
- свеча
- опора ВЛ

Дивасовское - обозначение сельского поселения
Смоленский - обозначение муниципального района

Масштаб 1:2000

Кадастровый инженер

Ольферт О.В.

Кадастровый инженер
Ольферт Оксана Владимировна
СНИЛС 106-929-431 75
56-11-156

Схема расположения публичного сервитута

Лист №159

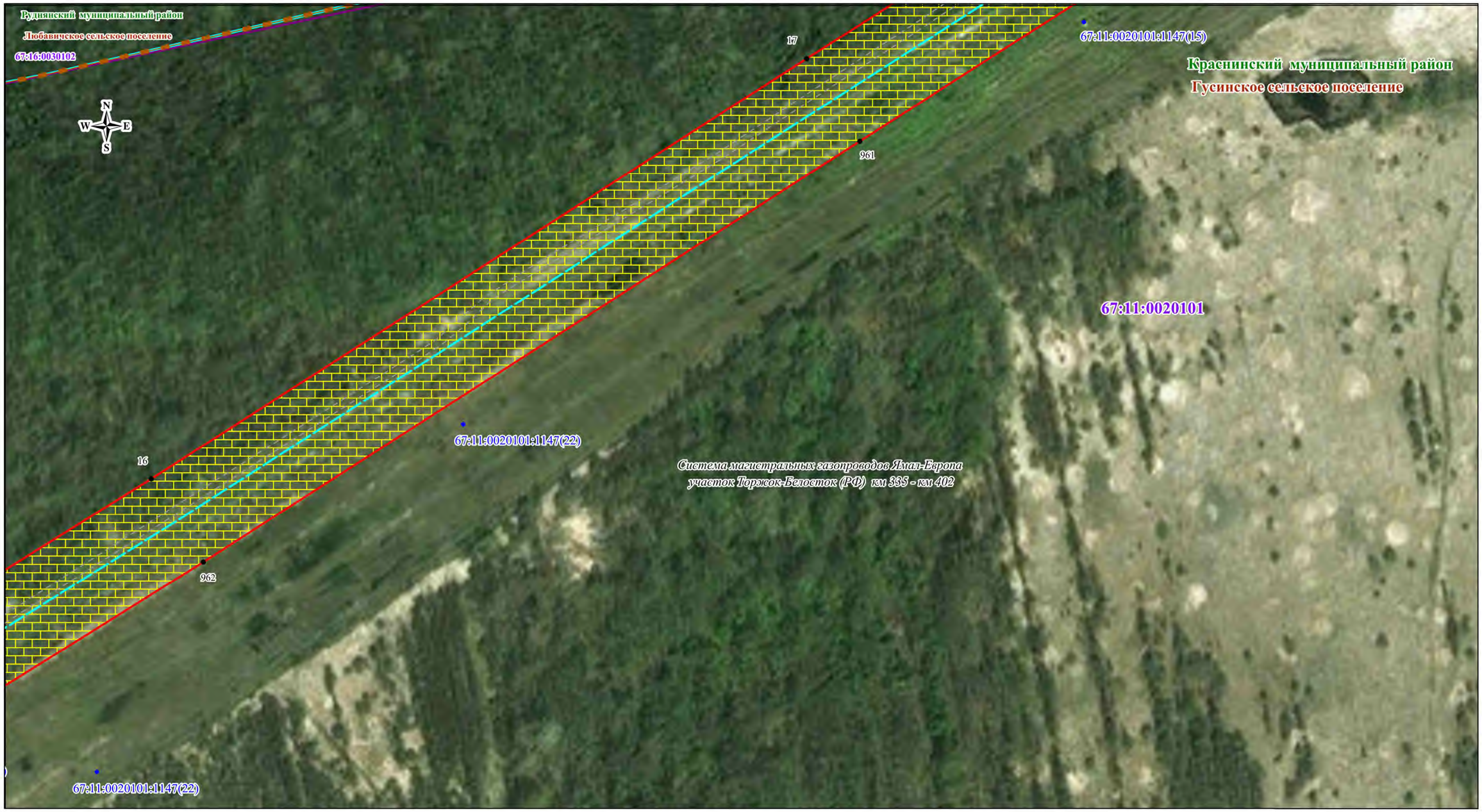

Масштаб 1:2000

Используемые условные знаки и обозначения:

- граница кадастрового квартала
- граница кадастрового участка
- граница публичного сервитута
67:18:0020201 - номер кадастрового квартала
67:18:0020201:708 - номер кадастрового участка
123 - характерная точка публичного сервитута
- граница сельского поселения
- граница населенного пункта
- граница муниципального района
- граница охранной зоны
- газопровод
- линия электропередач высокого напряжения
- подъездные автодороги
- километровый столбик
- газовый указатель
- КИП, КИК
- свеча
- опора ВЛ

Дивасовское - обозначение сельского поселения
Смоленский - обозначение муниципального района

Кадастровый инженер

Ольферт О.В.

Кадастровый инженер
Ольферт Оксана Владимировна
СНИЛС 106-929-431 75
56-11-156

Схема расположения публичного сервитута

Лист №160

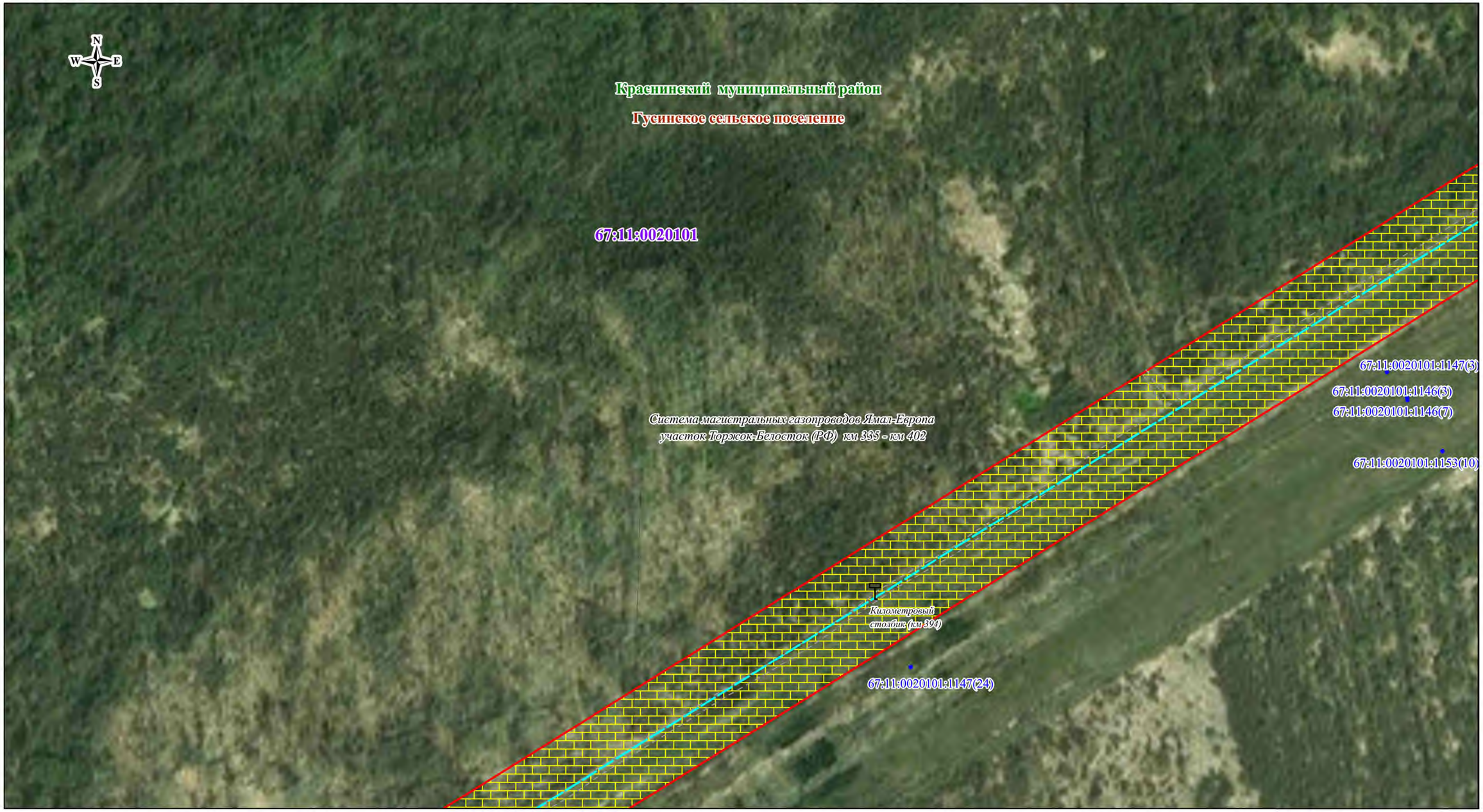

Используемые условные знаки и обозначения:

- граница кадастрового квартала
- граница кадастрового участка
- граница публичного сервитута
67:18:0020201 - номер кадастрового квартала
67:18:0020201:708 - номер кадастрового участка
● 123 - характерная точка публичного сервитута
- граница сельского поселения
- граница населенного пункта
- граница муниципального района
- граница охранной зоны
- газопровод
- линия электропередач высокого напряжения
- подъездные автодороги
- километровый столбик
- газовый указатель
- КИП, КИК
- свеча
- опора ВЛ

Дивасовское - обозначение сельского поселения

Смоленский - обозначение муниципального района

Масштаб 1:2000

Кадастровый инженер

Ольферт О.В.

Ольферт Оксана Владимировна
СНИЛС 106-929-437 75
56-11-156

Схема расположения публичного сервитута

Лист №161

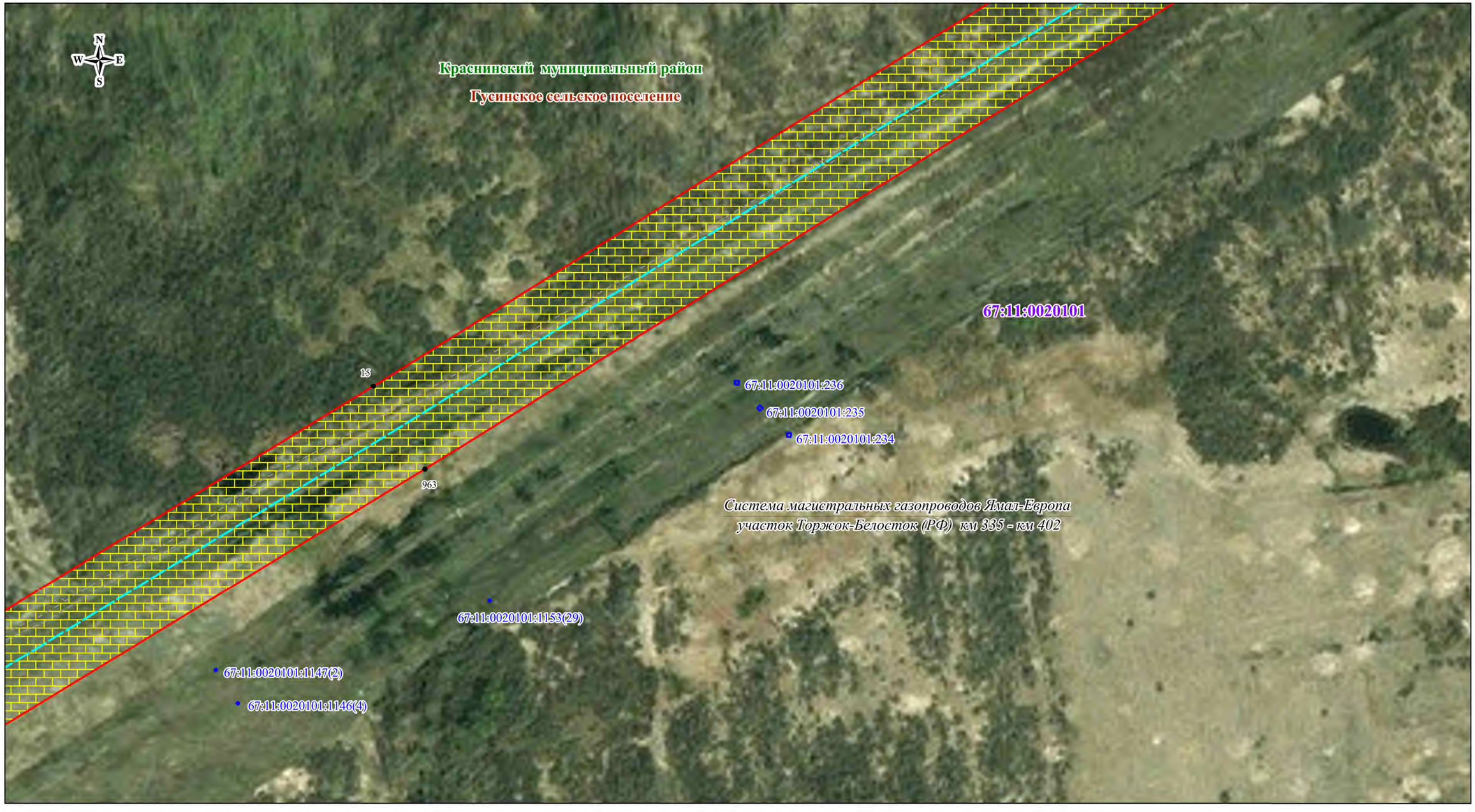

Используемые условные знаки и обозначения:

- граница кадастрового квартала
- граница кадастрового участка
- граница публичного сервитута
- 67:18:0020201 – номер кадастрового квартала
- 67:18:0020201:708 – номер кадастрового участка
- ● 123 – характерная точка публичного сервитута
- граница сельского поселения
- граница населенного пункта
- граница муниципального района
- граница охранной зоны
- газопровод
- линия электропередач высокого напряжения
- подъездные автодороги
- километровый столбик
- газовый указатель
- КИП, КИК
- свеча
- опора ВЛ

Дивасовское – обозначение сельского поселения

Смоленский – обозначение муниципального района

Масштаб 1:2000

Кадастровый инженер

Ольферт Оксана Владимировна
СНИЛС 106-929-433 75
Идентификационный номер квалификационного аттестата
56-11-156

Ольферт О.В.

Схема расположения публичного сервитута

Лист №162

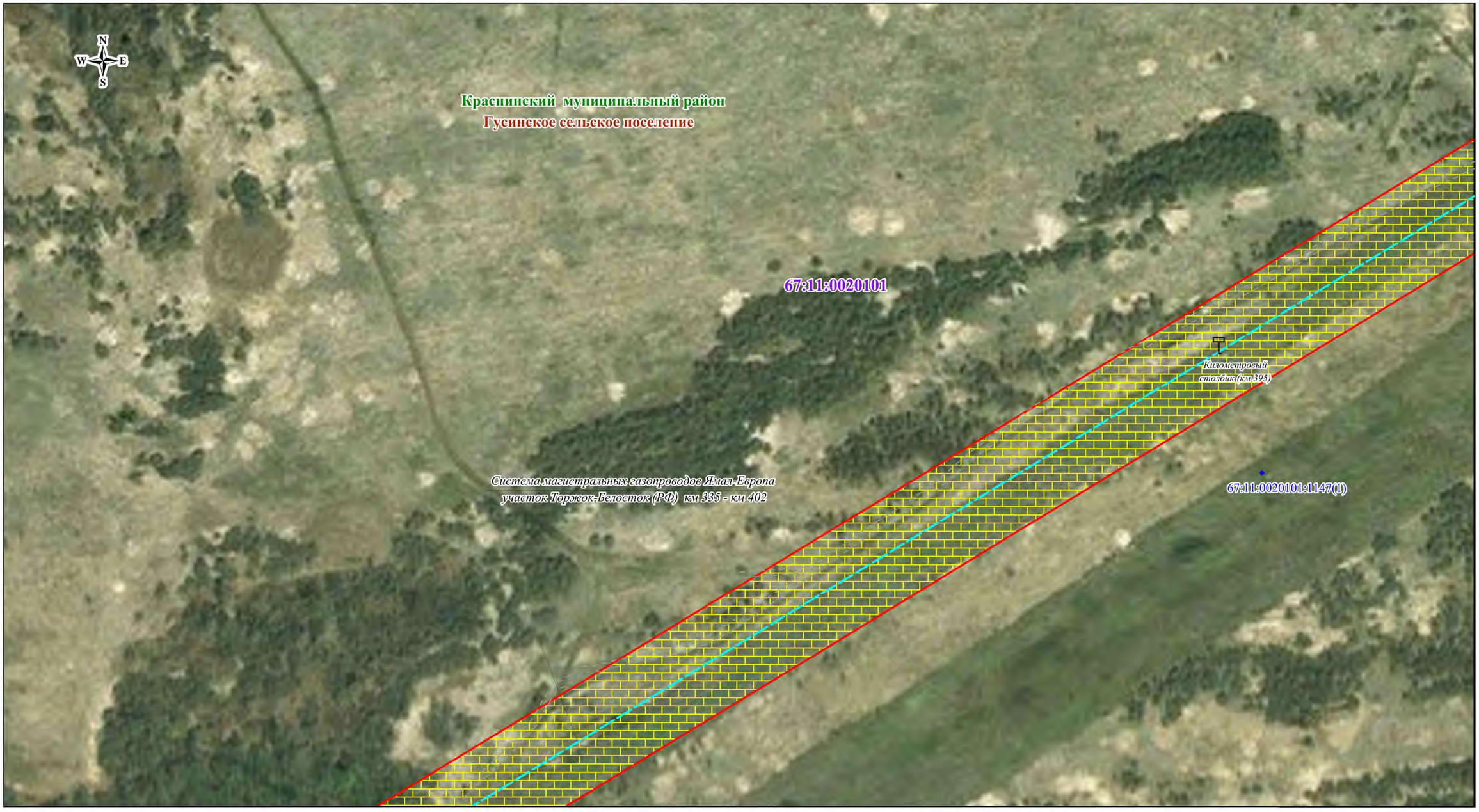

Масштаб 1:2000

Используемые условные знаки и обозначения:

- граница кадастрового квартала
- граница кадастрового участка
- граница публичного сервитута
- 67:18:0020201 – номер кадастрового квартала
- 67:18:0020201:708 – номер кадастрового участка
- ● 123 – характерная точка публичного сервитута
- граница сельского поселения
- граница населенного пункта
- граница муниципального района
- граница охранной зоны
- газопровод
- линия электропередач высокого напряжения
- подъездные автодороги
- километровый столбик
- газовый указатель
- КИП, КИК
- свеча
- опора ВЛ

Дивасовское – обозначение сельского поселения

Смоленский – обозначение муниципального района

Кадастровый инженер

Ольферт О.В.

Кадастровый инженер
РФ, Оренбургская обл., г. Оренбург
Ольферт Оксана Владимировна
СНИЛС 106-929-437 75
идентификационный номер квалификационного аттестата
56-11-156

Схема расположения публичного сервитута

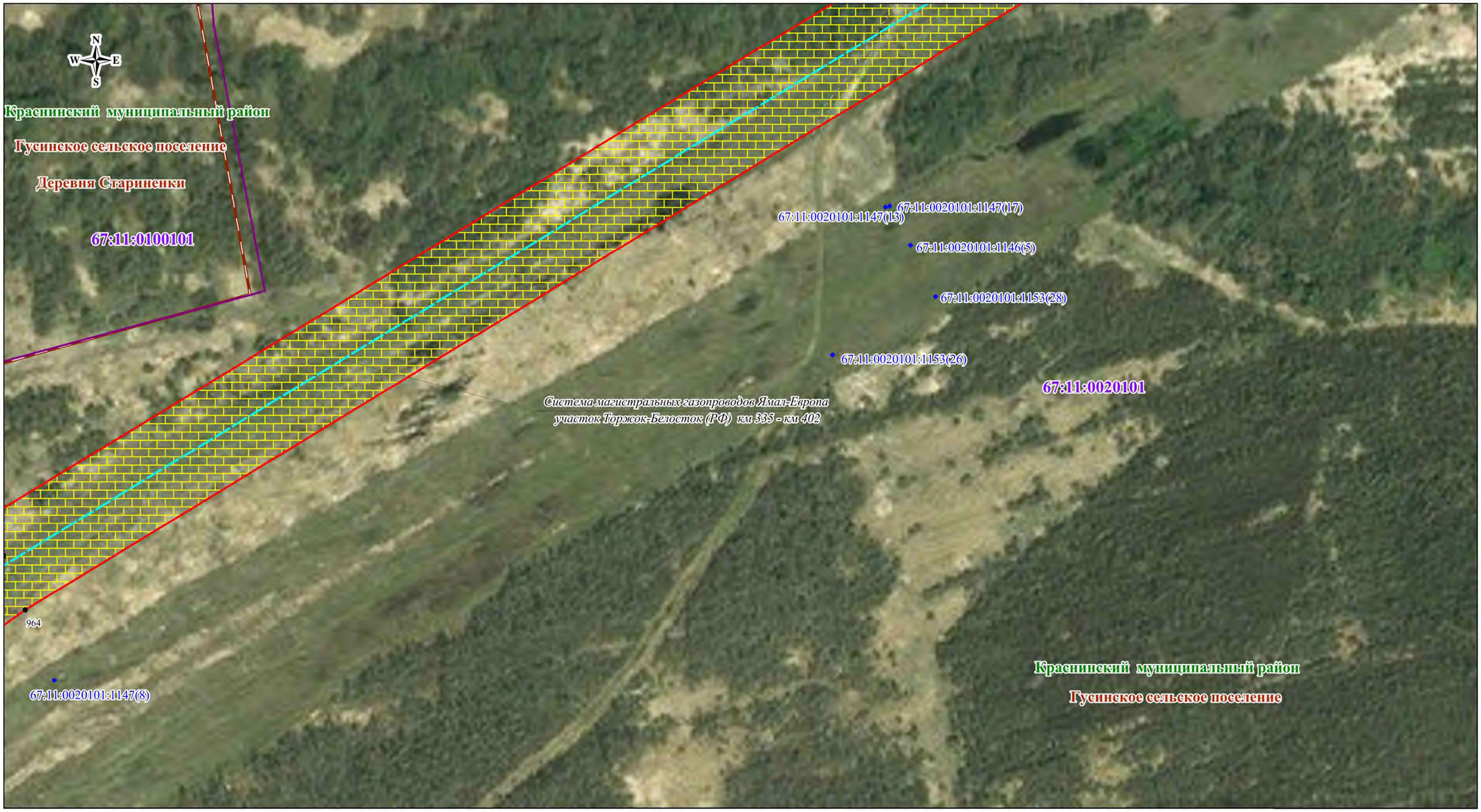

Используемые условные знаки и обозначения:

- граница кадастрового квартала
- граница кадастрового участка
- граница публичного сервитута
- 67:18:0020201 – номер кадастрового квартала
- 67:18:0020201:708 – номер кадастрового участка
- 123 – характерная точка публичного сервитута
- граница сельского поселения
- граница населенного пункта
- граница муниципального района
- граница охранной зоны
- газопровод
- линия электропередач высокого напряжения
- подъездные автодороги
- километровый столбик
- газовый указатель
- КИП, КИК
- свеча
- опора ВЛ

Дивасовское – обозначение сельского поселения

Смоленский – обозначение муниципального района

Масштаб 1:2000

Кадастровый инженер

Ольферт О.В.

Кадастровый инженер
Ольферт Оксана Владимировна
СНИЛС 106-929-431 75
56-11-156

Схема расположения публичного сервитута

Лист №164

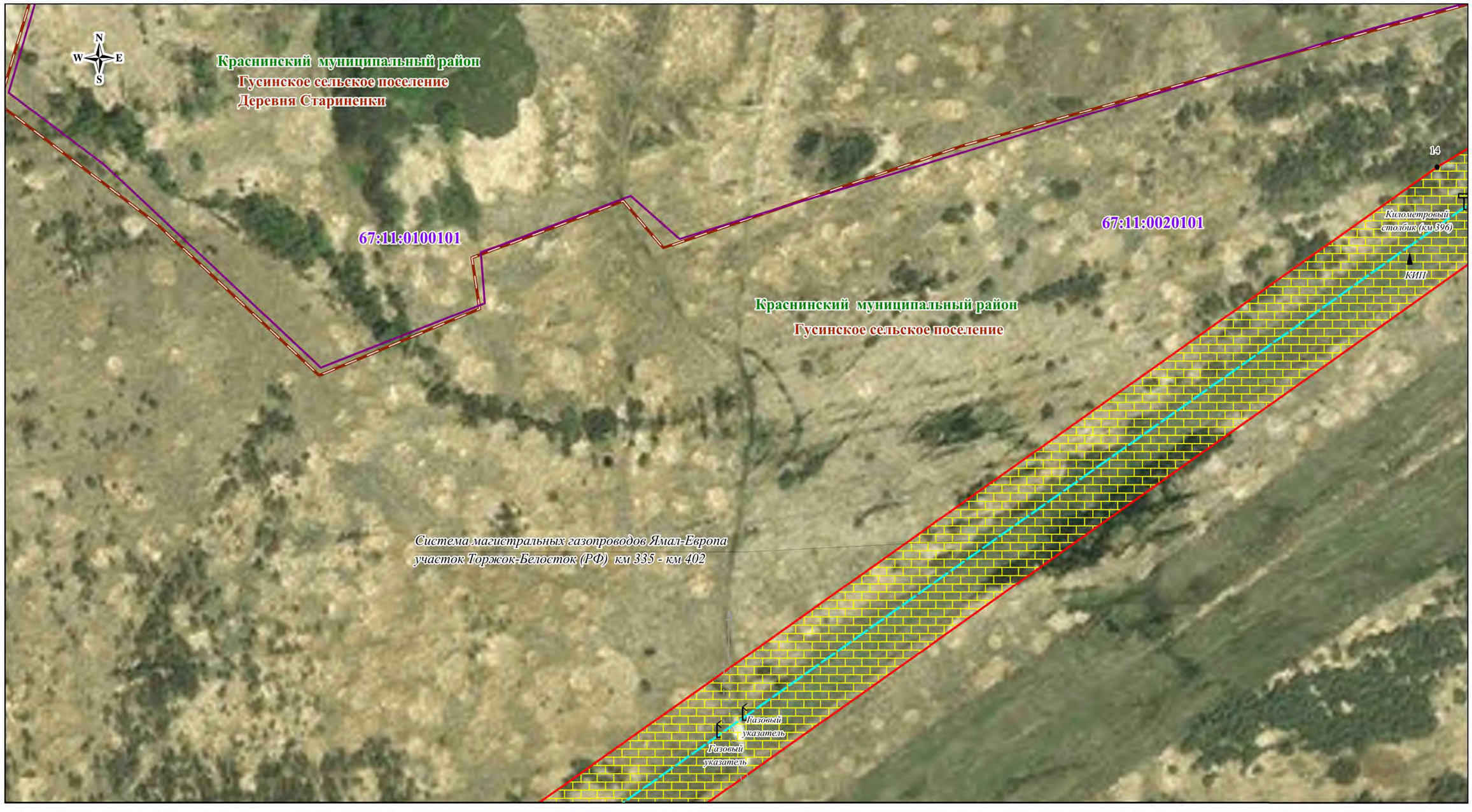

Используемые условные знаки и обозначения:

- граница кадастрового квартала
- граница кадастрового участка
- граница публичного сервитута
- 67:18:0020201 – номер кадастрового квартала
- 67:18:0020201:708 – номер кадастрового участка
- 123 – характерная точка публичного сервитута
- граница сельского поселения
- граница населенного пункта
- граница муниципального района
- граница охранной зоны
- газопровод
- линия электропередач высокого напряжения
- подъездные автодороги
- километровый столбик
- газовый указатель
- КИП, КИК
- свеча
- опора ВЛ

Дивасовское – обозначение сельского поселения

Смоленский – обозначение муниципального района

Масштаб 1:2000

Кадастровый инженер

Ольферт О.В.

Кадастровый инженер
Ольферт Оксана Владимировна
СНИЛС 106-929-431 75
идентификационный номер квалификационного аттестата
56-11-156

Схема расположения публичного сервитута

Лист №165

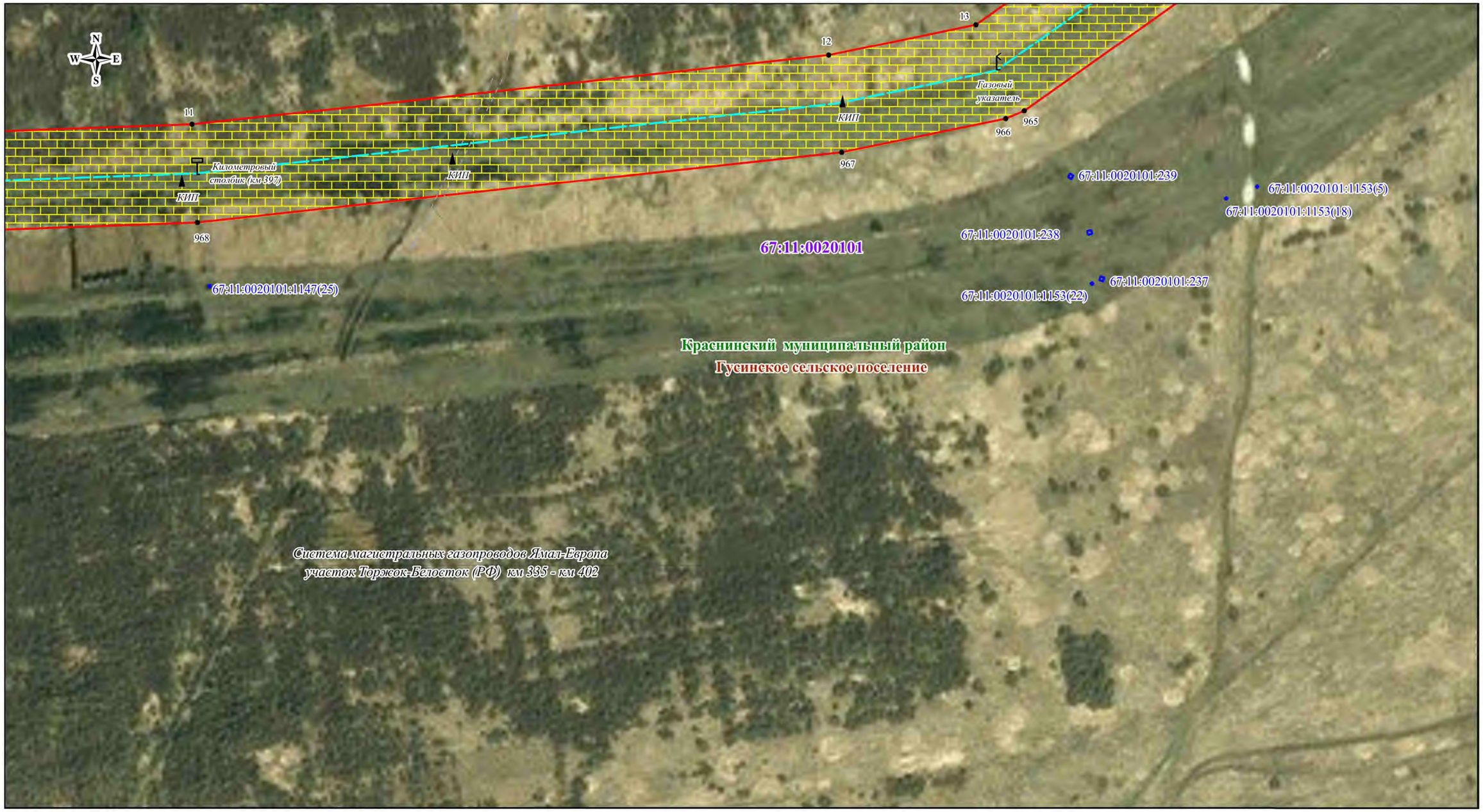

Используемые условные знаки и обозначения:

- граница кадастрового квартала
- граница кадастрового участка
- граница публичного сервитута
- 67:18:0020201 – номер кадастрового квартала
- 67:18:0020201:708 – номер кадастрового участка
- 123 – характерная точка публичного сервитута
- граница сельского поселения
- граница населенного пункта
- граница муниципального района
- граница охранной зоны
- газопровод
- линия электропередач высокого напряжения
- подъездные автодороги
- километровый столбик
- газовый указатель
- КИП, КИК
- свеча
- опора ВЛ

Дивасовское – обозначение сельского поселения

Смоленский – обозначение муниципального района

Масштаб 1:2000

Кадастровый инженер

Ольферт О.В.

Кадастровый инженер
РФ, Оренбургская обл., г. Оренбург
Ольферт Оксана Владимировна
СНИЛС 106-929-437 75
идентификационный номер квалификационного аттестата
56-11-156

Схема расположения публичного сервитута

Лист №166

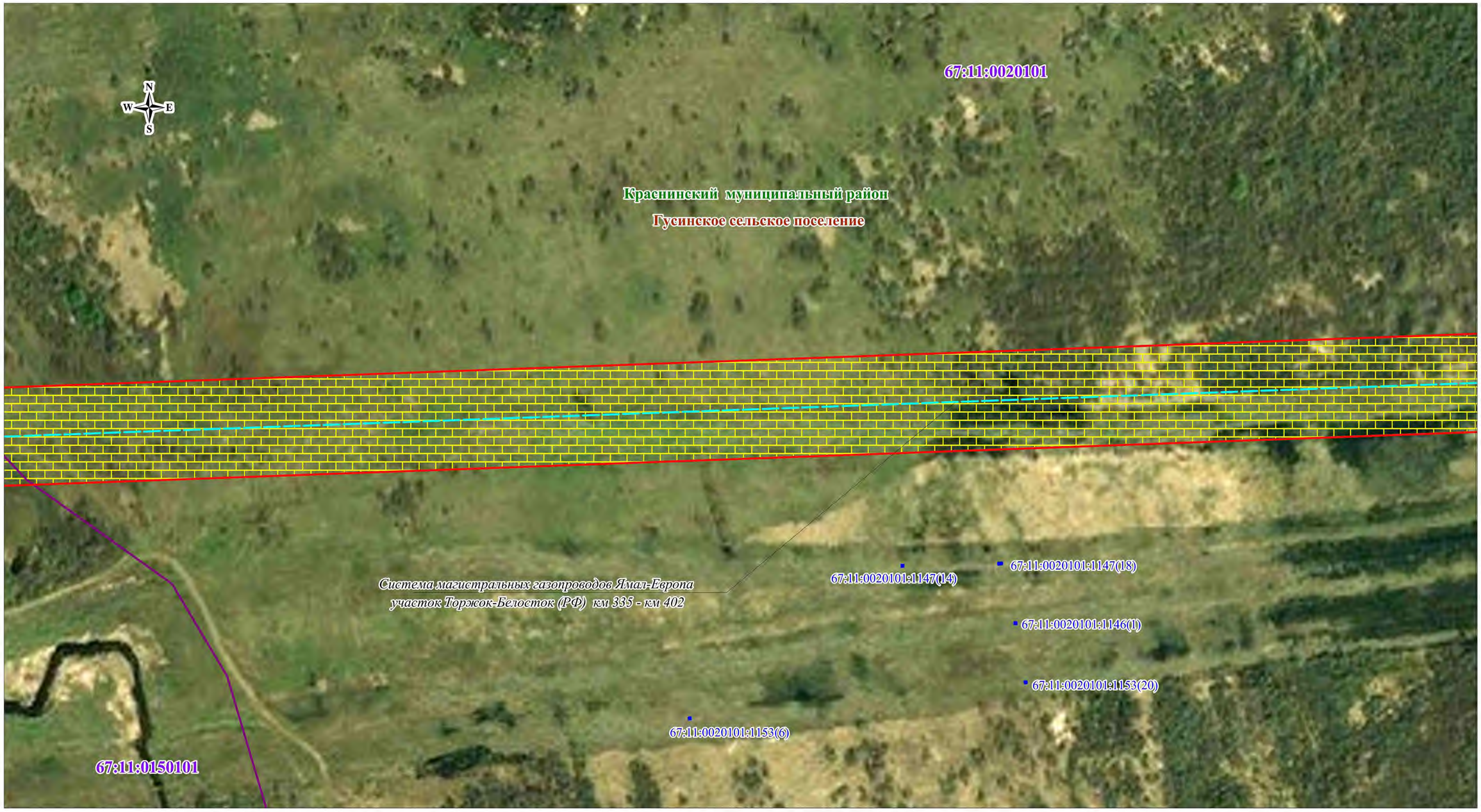

Используемые условные знаки и обозначения:

- граница кадастрового квартала
- граница кадастрового участка
- граница публичного сервитута
67:18:0020201 - номер кадастрового квартала
67:18:0020201:708 - номер кадастрового участка
● 123 - характерная точка публичного сервитута
- граница сельского поселения
- граница населенного пункта
- граница муниципального района
- граница охранной зоны
- газопровод
- линия электропередач высокого напряжения
- подъездные автодороги
- километровый столбик
- газовый указатель
- КИП, КИК
- свеча
- опора ВЛ

Дивасовское - обозначение сельского поселения
Смоленский - обозначение муниципального района

Масштаб 1:2000

Кадастровый инженер

Ольферт О.В.

Кадастровый инженер
Ольферт Оксана Владимировна
СНИЛС 106-929-431 75
56-11-156

Схема расположения публичного сервитута

Лист №167

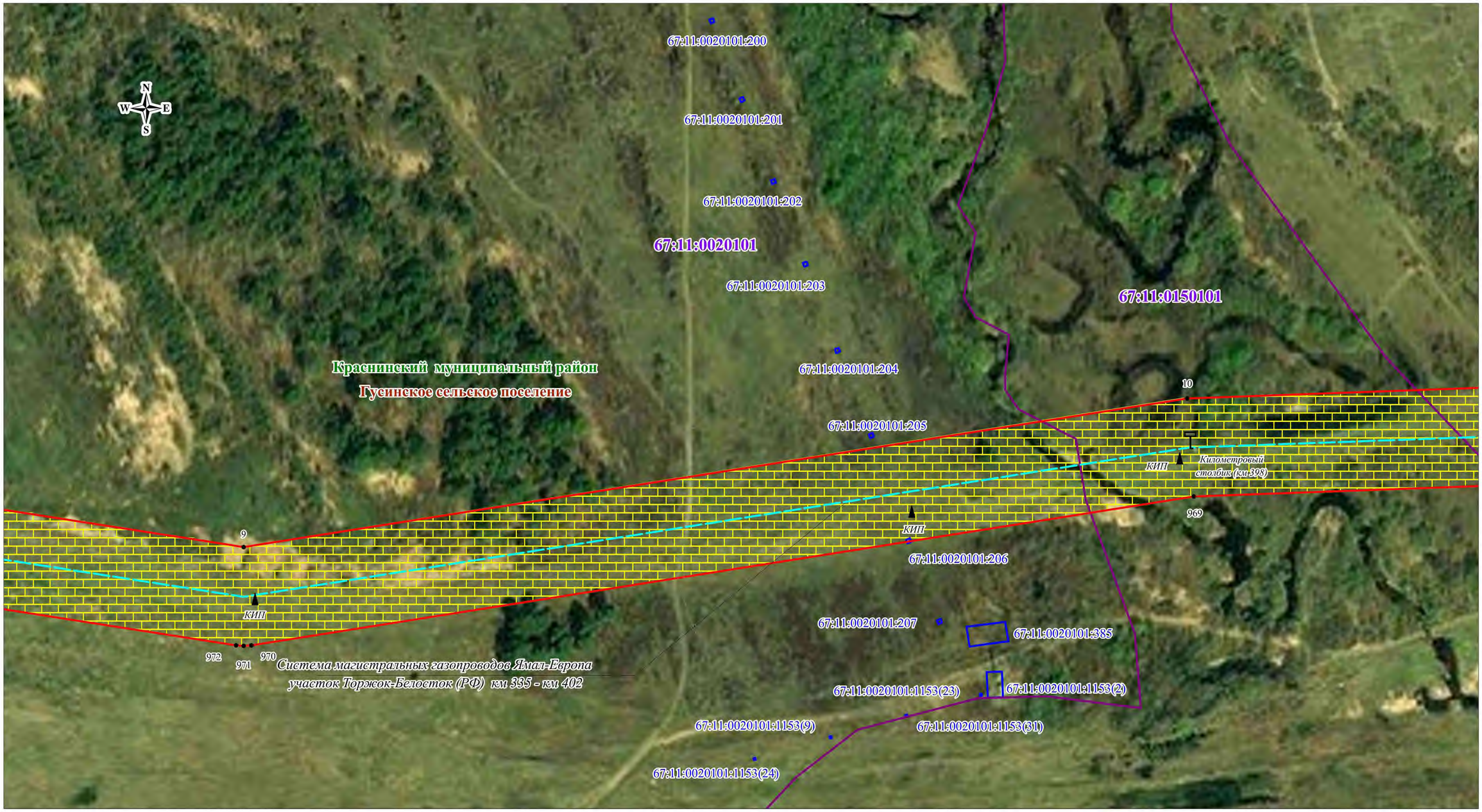

Масштаб 1:2000

Используемые условные знаки и обозначения:

- граница кадастрового квартала
- граница кадастрового участка
- граница публичного сервитута
- 67:18:0020201 – номер кадастрового квартала
- 67:18:0020201:708 – номер кадастрового участка
- 123 – характерная точка публичного сервитута
- граница сельского поселения
- граница населенного пункта
- граница муниципального района
- граница охранной зоны
- газопровод
- линия электропередач высокого напряжения
- подъездные автодороги
- километровый столбик
- газовый указатель
- КИП, КИК
- свеча
- опора ВЛ

Дивасовское – обозначение сельского поселения

Смоленский – обозначение муниципального района

Кадастровый инженер

Ольферт О.В.

Ре, Оренбургская обл., г. Оренбург
Кадастровый инженер
Ольферт Оксана Владимировна
СНИЛС 106-929-431 75
идентификационный номер квалификационного аттестата
56-11-156

Схема расположения публичного сервитута

Лист №168

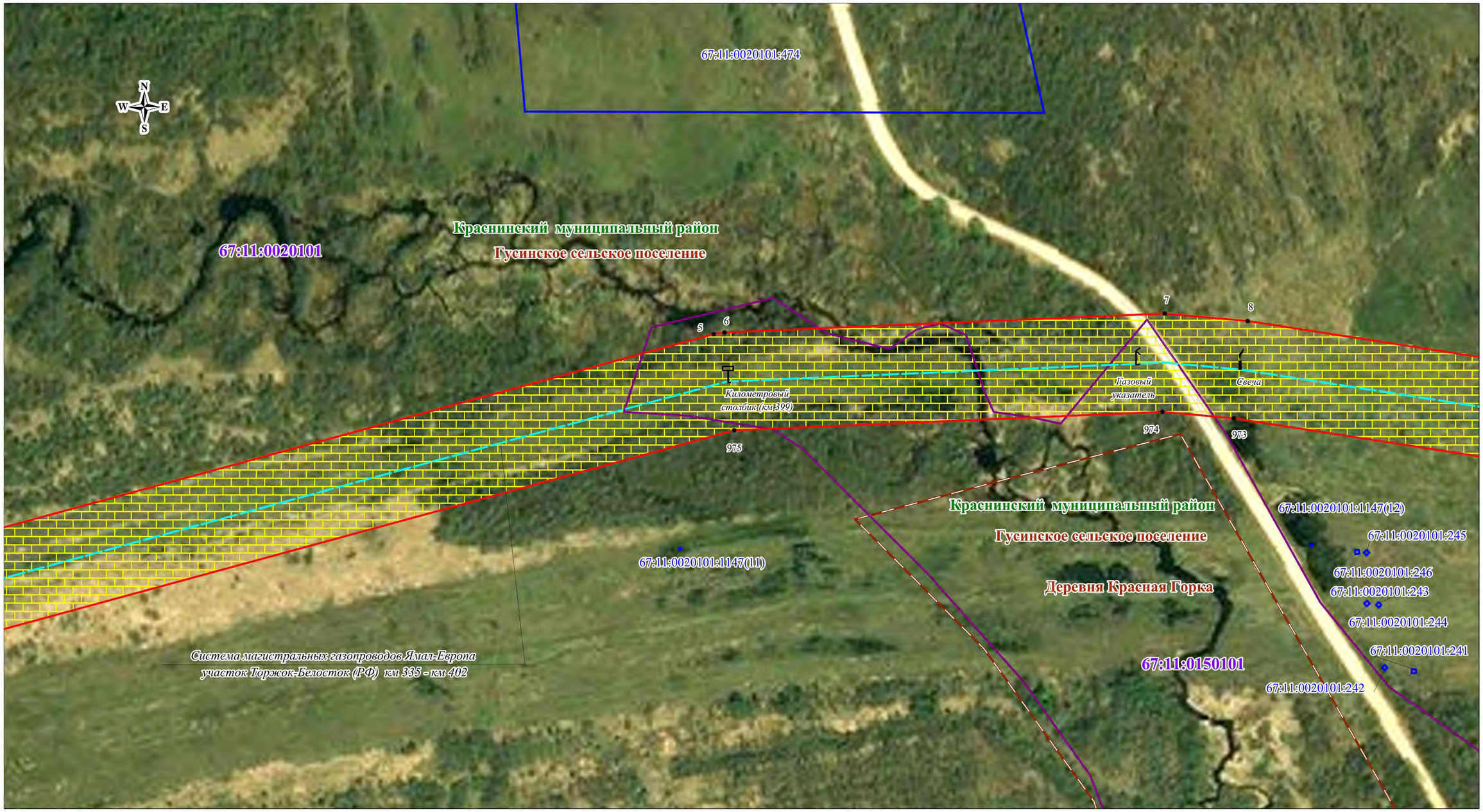

Используемые условные знаки и обозначения:

- граница кадастрового квартала
- граница кадастрового участка
- граница публичного сервитута
67:18:0020201 - номер кадастрового квартала
67:18:0020201:708 - номер кадастрового участка
123 - характерная точка публичного сервитута
- граница сельского поселения
- граница населенного пункта
- граница муниципального района
- граница охранной зоны
- газопровод
- линия электропередач высокого напряжения
- подъездные автодороги
- километровый столбик
- газовый указатель
- КИП, КИК
- свеча
- опора ВЛ

Дивасовское - обозначение сельского поселения
Смоленский - обозначение муниципального района

Масштаб 1:2000

Кадастровый инженер

Ольферт О.В.

Кадастровый инженер
Ольферт Оксана Владимировна
СНИЛС 106-929-431 75
идентификационный номер квалификационного аттестата
56-11-156

Схема расположения публичного сервитута

Лист №169

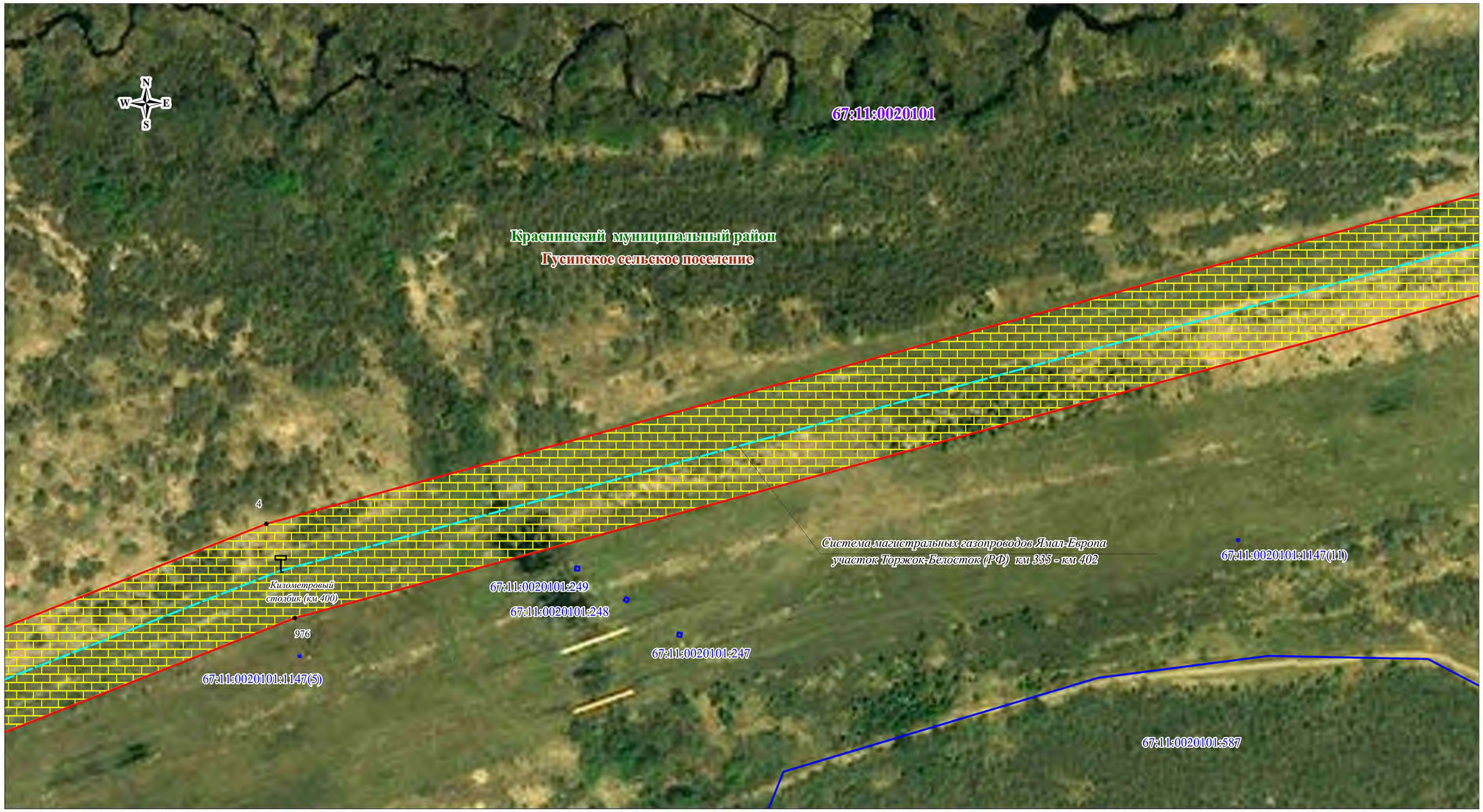

Используемые условные знаки и обозначения:

- граница кадастрового квартала
- граница кадастрового участка
- граница публичного сервитута
- 67:18:0020201 – номер кадастрового квартала
- 67:18:0020201:708 – номер кадастрового участка
- 123 – характерная точка публичного сервитута
- граница сельского поселения
- граница населенного пункта
- граница муниципального района
- граница охранной зоны
- газопровод
- линия электропередач высокого напряжения
- подъездные автодороги
- километровый столбик
- газовый указатель
- КИП, КИК
- свеча
- опора ВЛ

Дивасовское – обозначение сельского поселения

Смоленский – обозначение муниципального района

Масштаб 1:2000

Кадастровый инженер

Ольферт О.В.

Кадастровый инженер
Ольферт Оксана Владимировна
СНИЛС 106-929-437 75
56-11-156

Схема расположения публичного сервитута

Лист №170

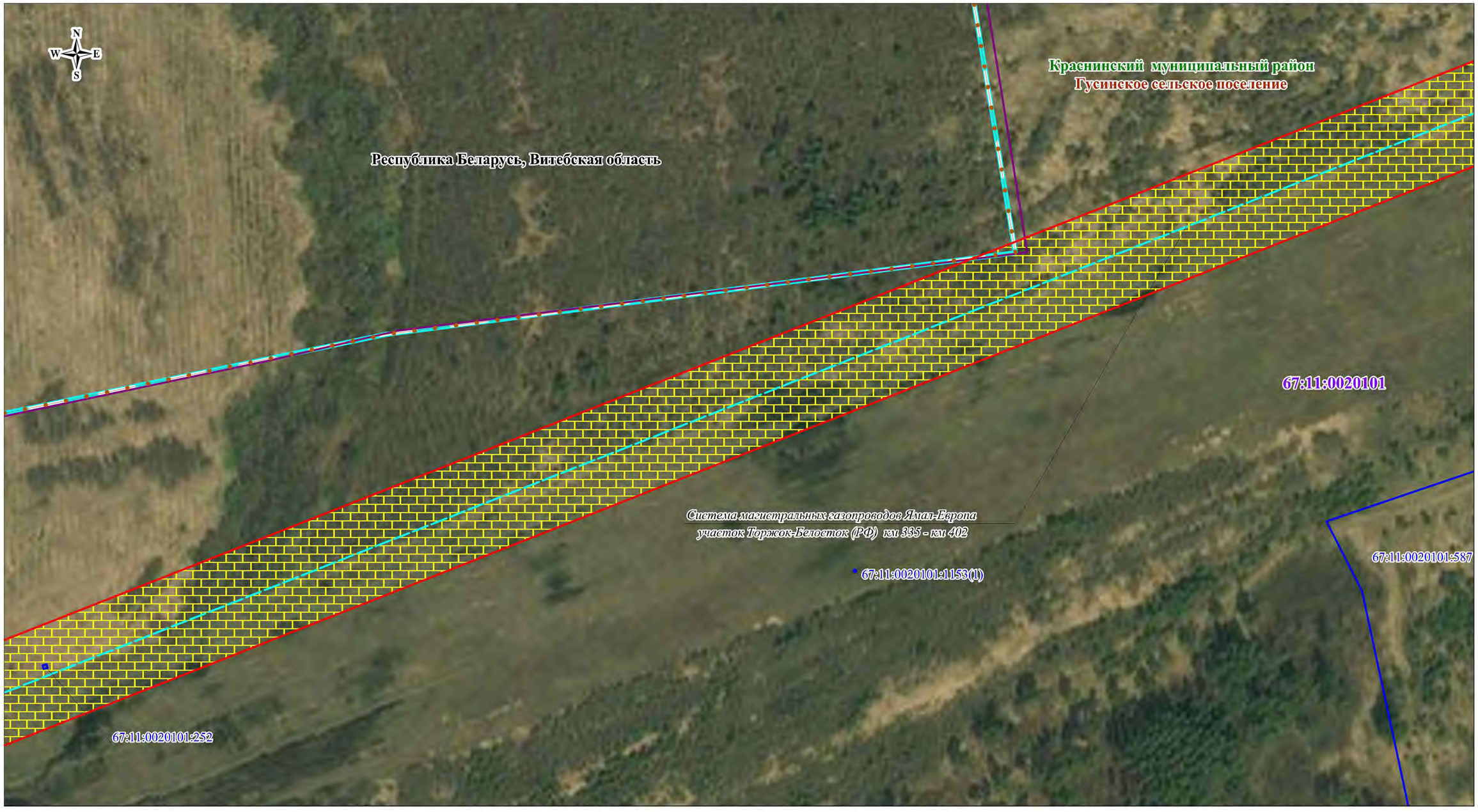

Используемые условные знаки и обозначения:

- граница кадастрового квартала
- граница кадастрового участка
- граница публичного сервитута
67:18:0020201 - номер кадастрового квартала
67:18:0020201:708 - номер кадастрового участка
123 - характерная точка публичного сервитута
- граница сельского поселения
- граница населенного пункта
- граница муниципального района
- граница охранной зоны
- газопровод
- линия электропередач высокого напряжения
- подъездные автодороги
- километровый столбик
- газовый указатель
- КИП, КИК
- свеча
- опора ВЛ

Дивасовское - обозначение сельского поселения
Смоленский - обозначение муниципального района

Масштаб 1:2000

Кадастровый инженер

Ольферт Оксана Владимировна
СНИЛС 106-929-431 75
56-11-156

Ольферт О.В.

Схема расположения публичного сервитута

Лист №171

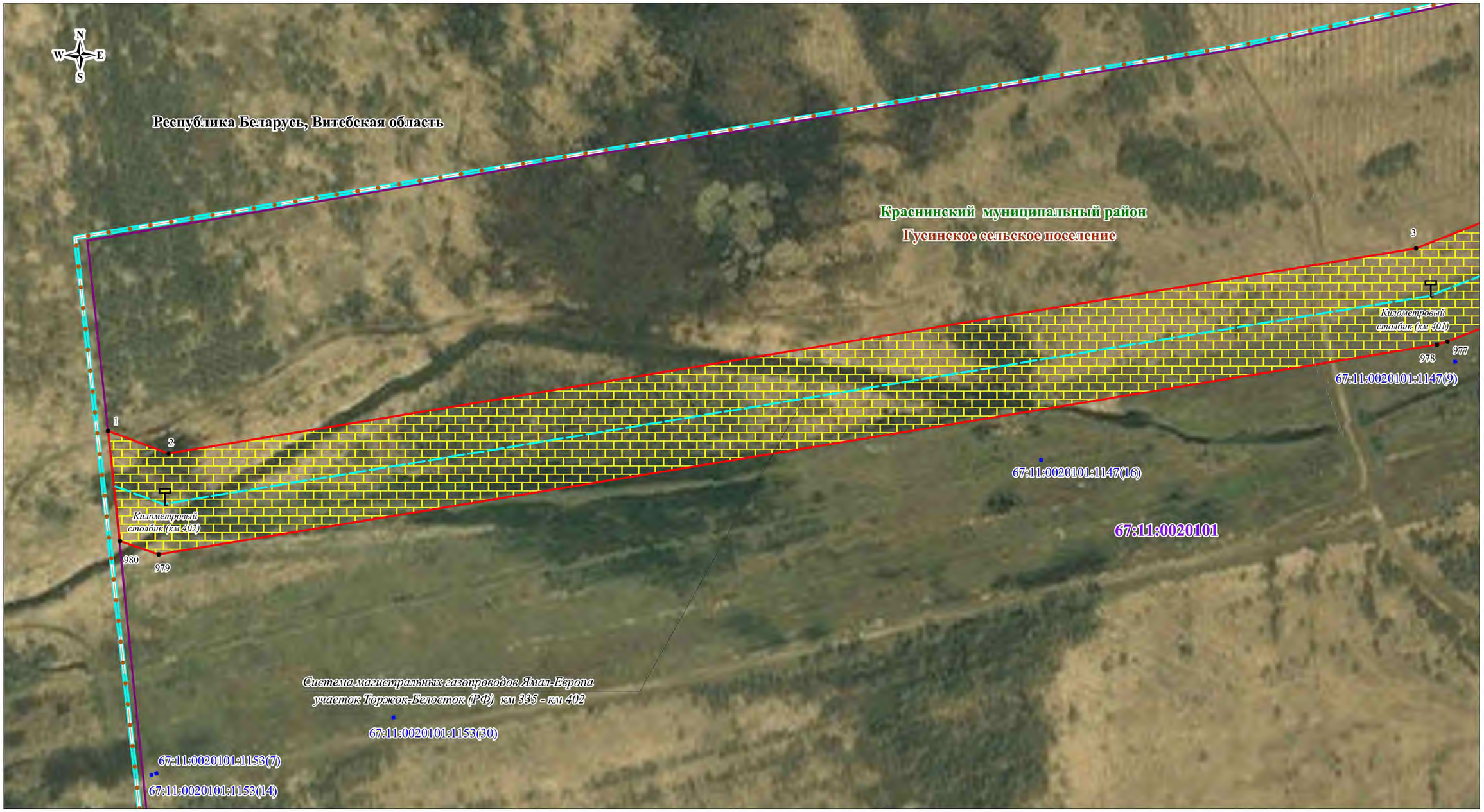

Масштаб 1:2000

Используемые условные знаки и обозначения:

- граница кадастрового квартала
- граница кадастрового участка
- граница публичного сервитута
- 67:18:0020201 – номер кадастрового квартала
- 67:18:0020201:708 – номер кадастрового участка
- 123 – характерная точка публичного сервитута
- граница сельского поселения
- граница населенного пункта
- граница муниципального района
- граница охранной зоны
- газопровод
- линия электропередач высокого напряжения
- подъездные автодороги
- километровый столбик
- газовый указатель
- КИП, КИК
- свеча
- опора ВЛ

Дивасовское – обозначение сельского поселения

Смоленский – обозначение муниципального района

Кадастровый инженер

Ольферт Оксана Владимировна
СНИЛС 106-929-437 75
56-11-156

Ольферт О.В.

Схема расположения публичного сервитута
Ситуационный план

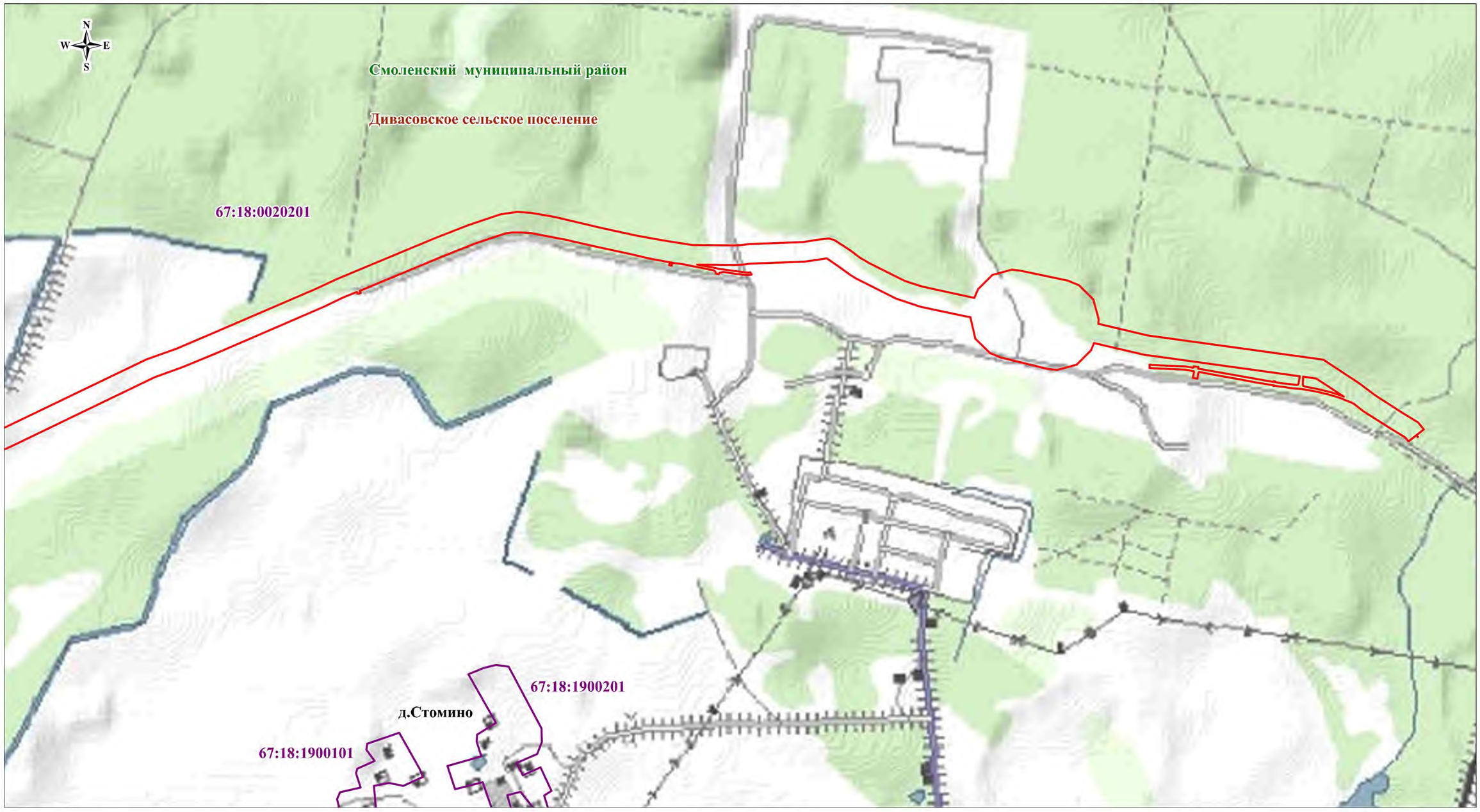

Масштаб 1:10000

Используемые условные знаки и обозначения:

- граница кадастрового квартала
- граница кадастрового участка
- граница публичного сервитута
67:18:0020201 - номер кадастрового квартала
67:18:0020201:708 - номер кадастрового участка
123 - характерная точка публичного сервитута
- граница сельского поселения
- граница населенного пункта
- граница муниципального района
- граница охранной зоны
- газопровод
- линия электропередач высокого напряжения
- подъездные автодороги
- километровый столбик
- газовый указатель
- КИП, КИК
- свеча
- опора ВЛ

Дивасовское - обозначение сельского поселения
Смоленский - обозначение муниципального района

Кадастровый инженер

Ольферт О.В.

Кадастровый инженер
Ольферт Оксана Владимировна
СНИЛС 106-929-437 75
56-11-156

Схема расположения публичного сервитута
Ситуационный план

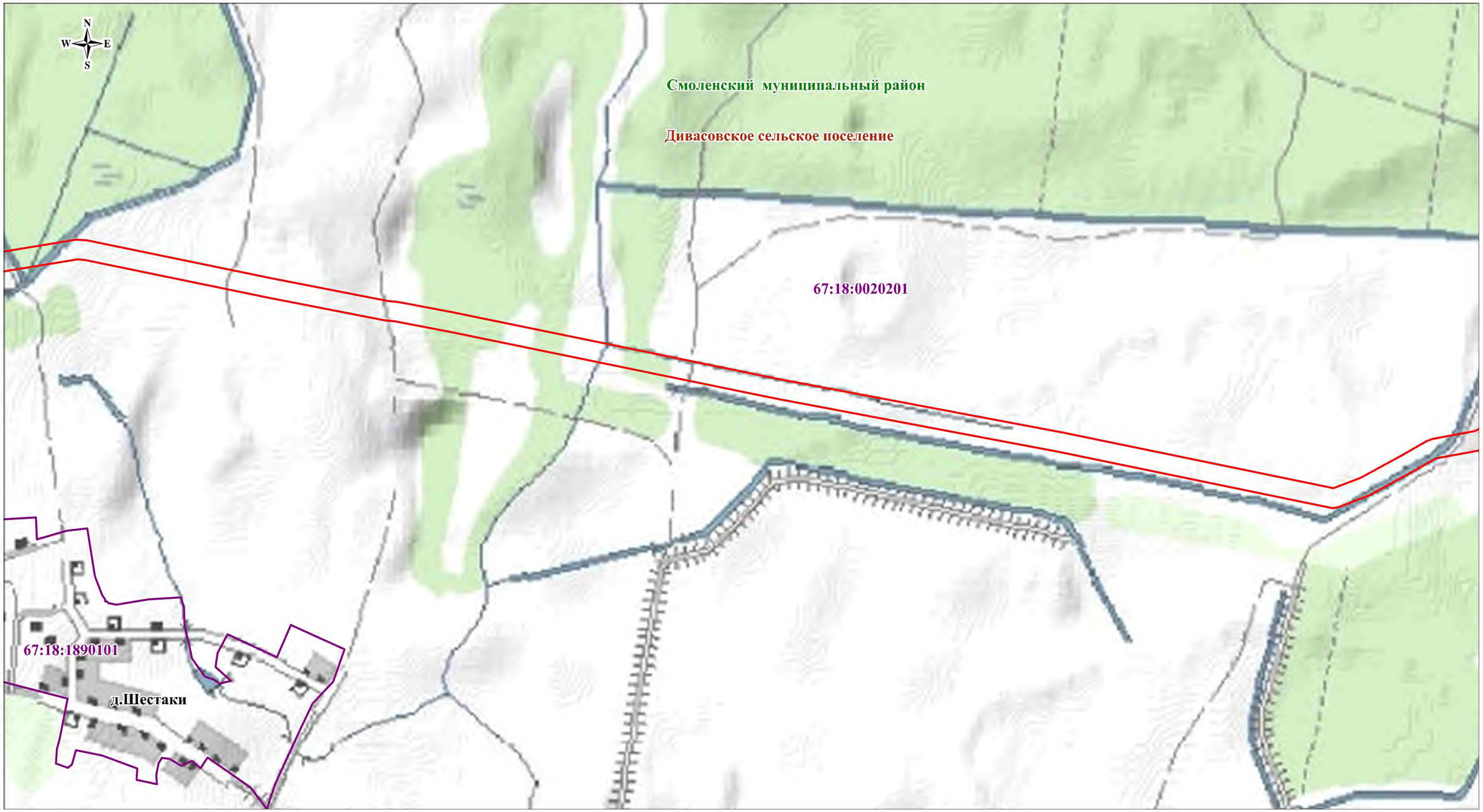

Используемые условные знаки и обозначения:

- граница кадастрового квартала
- граница кадастрового участка
- граница публичного сервитута
67:18:0020201 - номер кадастрового квартала
67:18:0020201:708 - номер кадастрового участка
123 - характерная точка публичного сервитута
- граница сельского поселения
- граница населенного пункта
- граница муниципального района
- граница охранной зоны
- газопровод
- линия электропередач высокого напряжения
- подъездные автодороги
- километровый столбик
- газовый указатель
- КИП, КИК
- свеча
- опора ВЛ

Дивасовское - обозначение сельского поселения
Смоленский - обозначение муниципального района

Масштаб 1:10000

Кадастровый инженер

Ольферт О.В.

Кадастровый инженер
Ольферт Оксана Владимировна
СНИЛС 106-929-437 75
56-11-156

Схема расположения публичного сервитута
Ситуационный план

Лист №174

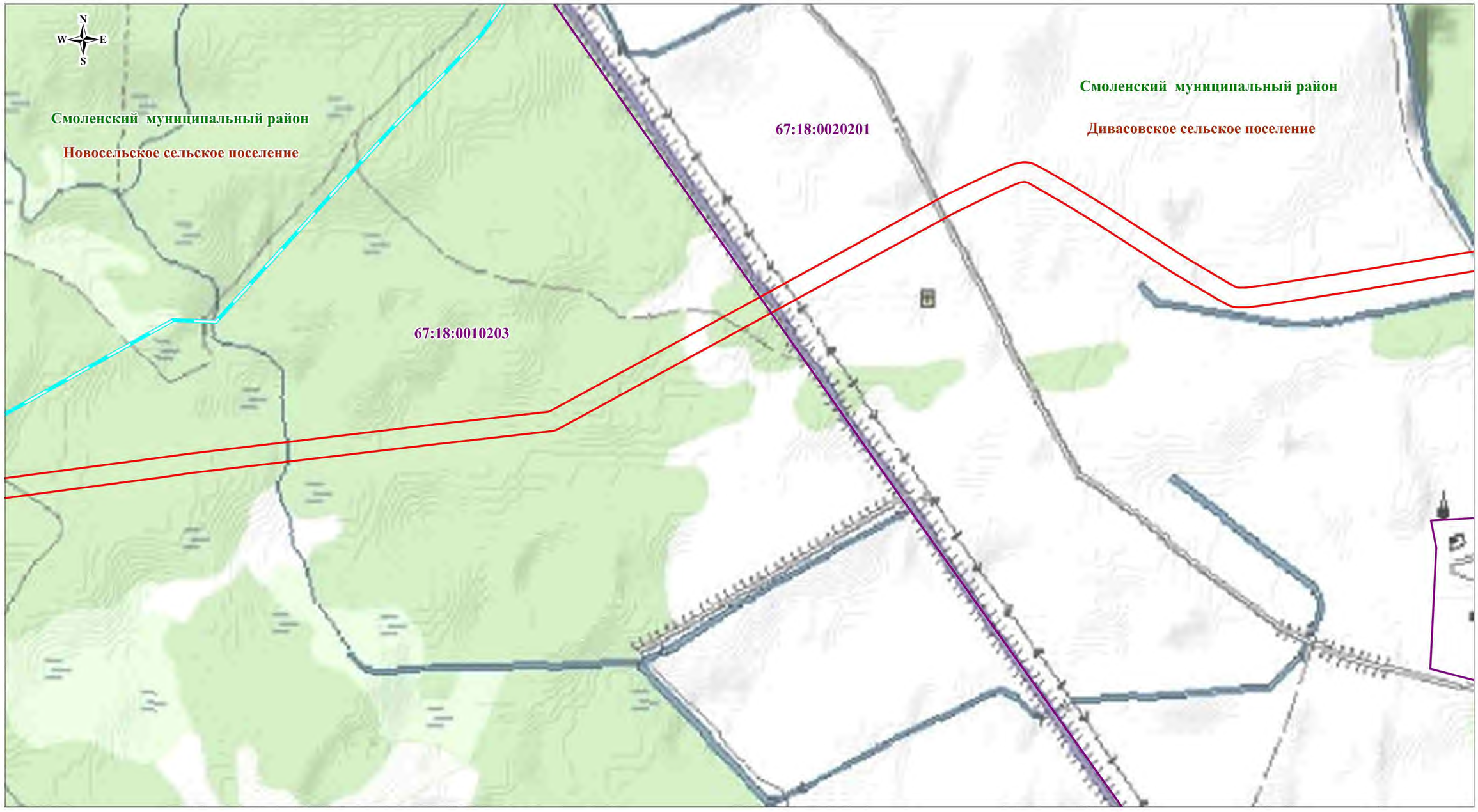

Используемые условные знаки и обозначения:

- граница кадастрового квартала
- граница кадастрового участка
- граница публичного сервитута
- 67:18:0020201 – номер кадастрового квартала
- 67:18:0020201:708 – номер кадастрового участка
- 123 – характерная точка публичного сервитута
- граница сельского поселения
- граница населенного пункта
- граница муниципального района
- граница охранной зоны
- газопровод
- линия электропередач высокого напряжения
- подъездные автодороги
- километровый столбик
- газовый указатель
- КИП, КИК
- свеча
- опора ВЛ

Дивасовское – обозначение сельского поселения
Смоленский – обозначение муниципального района

Масштаб 1:10000

Кадастровый инженер

Ольферт О.В.

Кадастровый инженер
Ольферт Оксана Владимировна
СНИЛС 106-929-437 75
56-11-156

Схема расположения публичного сервитута
Ситуационный план

Лист №175

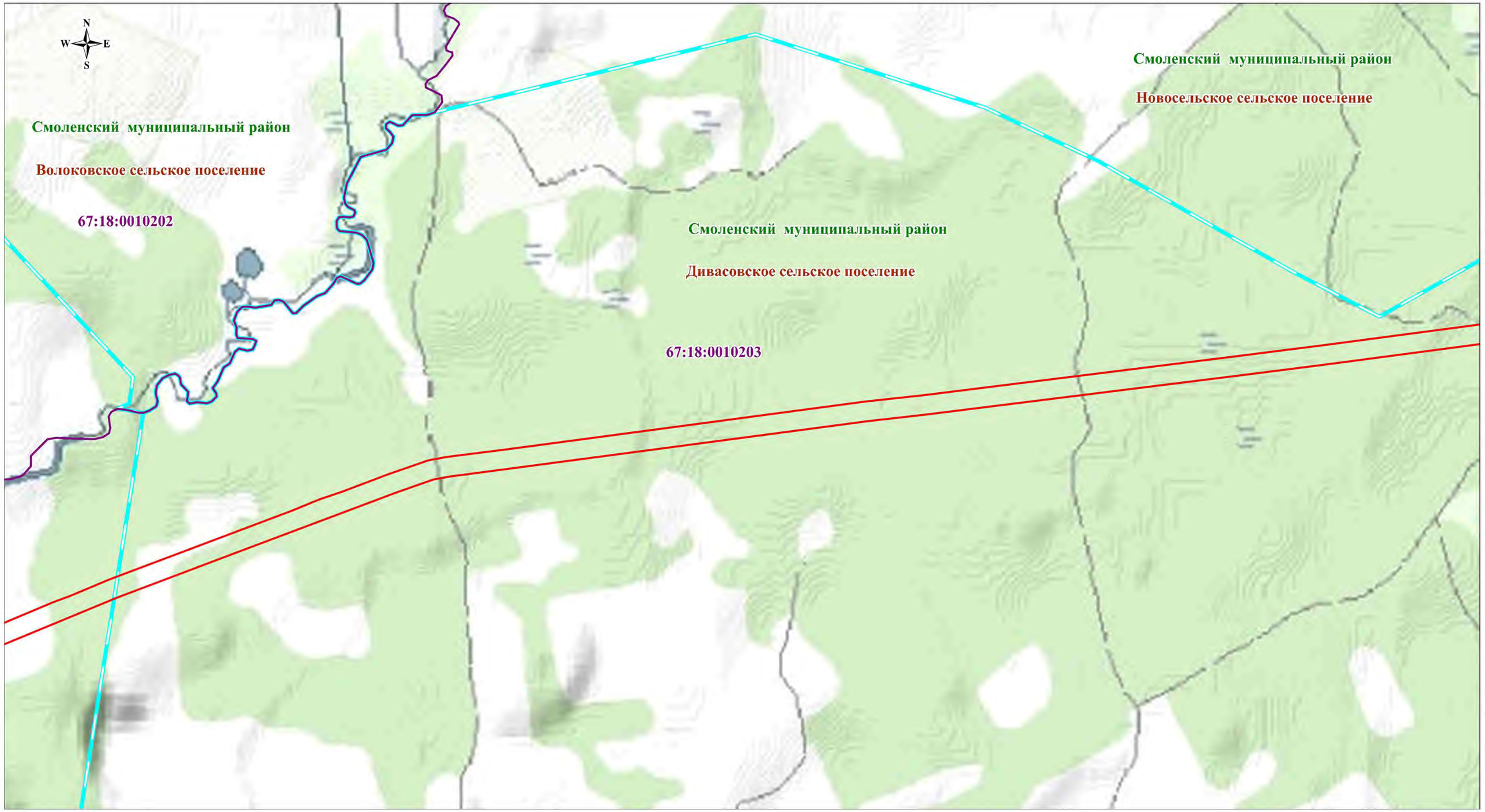

Используемые условные знаки и обозначения:

- граница кадастрового квартала
- граница кадастрового участка
- граница публичного сервитута
- 67:18:0020201 – номер кадастрового квартала
- 67:18:0020201:708 – номер кадастрового участка
- 123 – характерная точка публичного сервитута
- граница сельского поселения
- граница населенного пункта
- граница муниципального района
- граница охранной зоны
- газопровод
- линия электропередач высокого напряжения
- подъездные автодороги
- километровый столбик
- газовый указатель
- КИП, КИК
- свеча
- опора ВЛ

Дивасовское – обозначение сельского поселения
Смоленский – обозначение муниципального района

Масштаб 1:10000

Кадастровый инженер

Ольферт О.В.

Схема расположения публичного сервитута
Ситуационный план

Лист №176

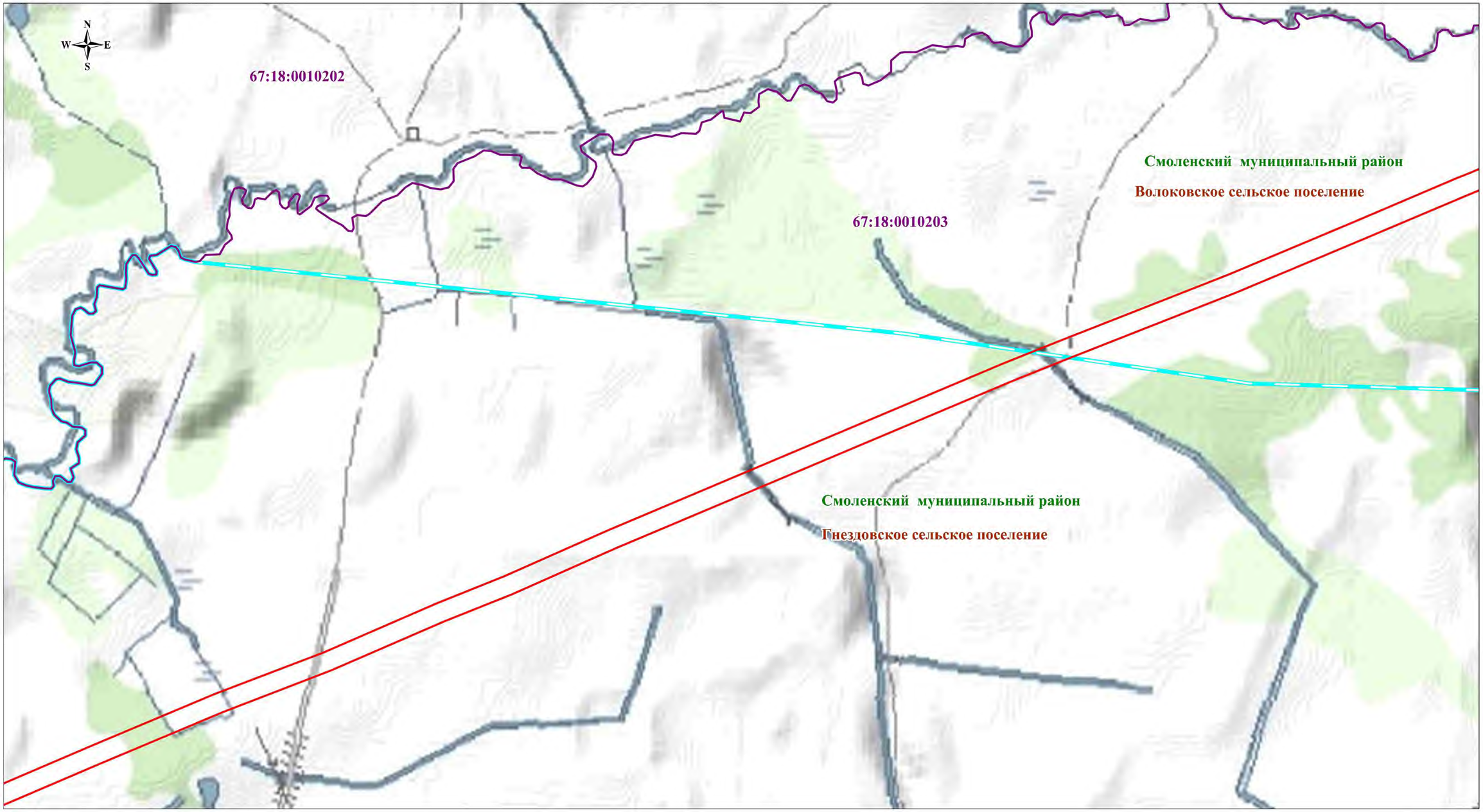

Масштаб 1:10000

Используемые условные знаки и обозначения:

- граница кадастрового квартала
- граница кадастрового участка
- граница публичного сервитута
67:18:0020201 - номер кадастрового квартала
67:18:0020201:708 - номер кадастрового участка
123 - характерная точка публичного сервитута
- граница сельского поселения
- граница населенного пункта
- граница муниципального района
- граница охранной зоны
- газопровод
- линия электропередач высокого напряжения
- подъездные автодороги
- километровый столбик
- газовый указатель
- КИП, КИК
- свеча
- опора ВЛ

Дивасовское - обозначение сельского поселения
Смоленский - обозначение муниципального района

Кадастровый инженер

Кадастровый инженер
Ольферт Оксана Владимировна
СНИЛС 106-929-437 75
Идентификационный номер квалификационного аттестата
56-11-156
Оренбургская обл., г. Оренбург

Ольферт О.В.

Схема расположения публичного сервитута
Ситуационный план

Лист №177

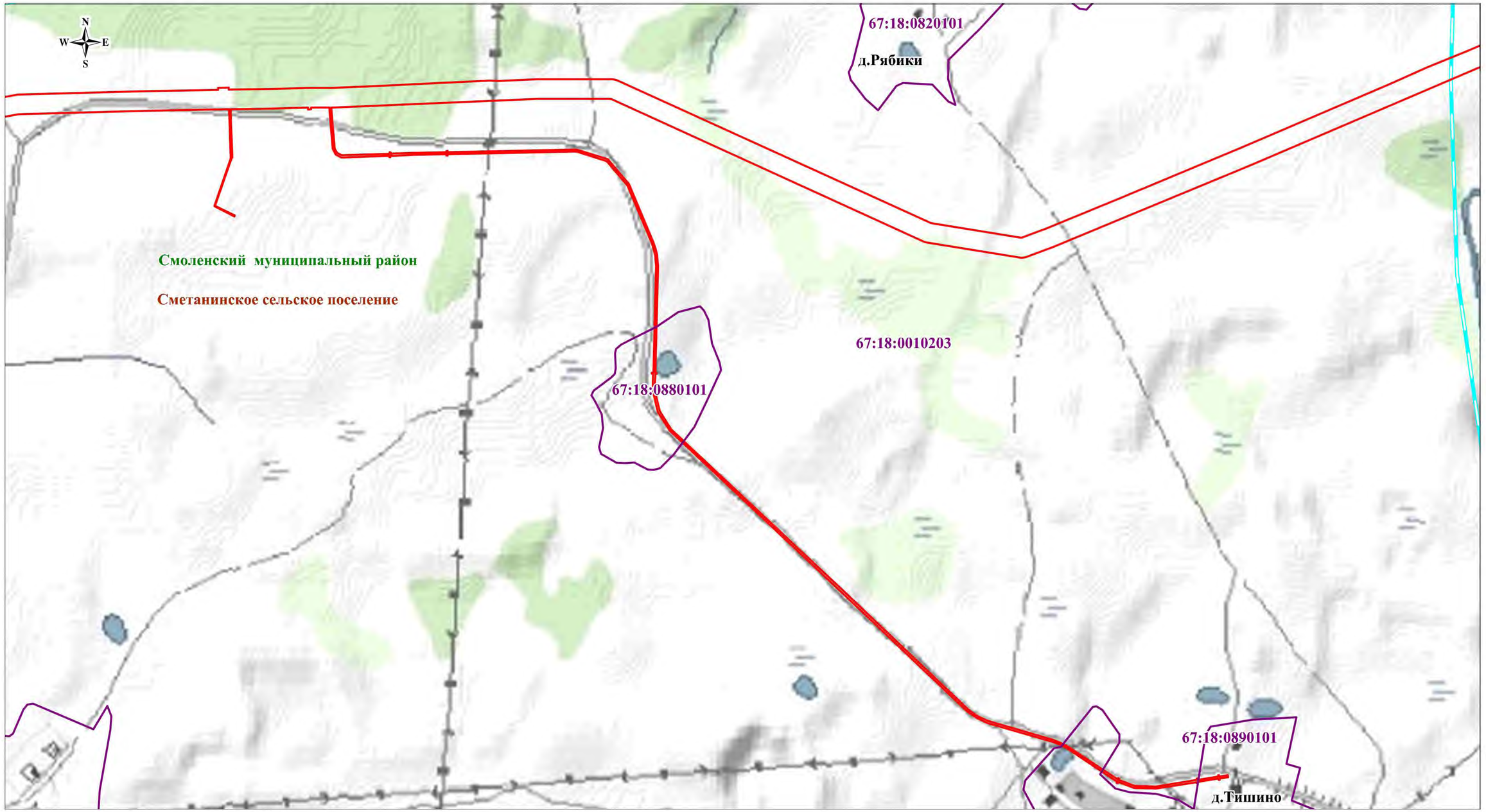

Используемые условные знаки и обозначения:

- граница кадастрового квартала
- граница кадастрового участка
- граница публичного сервитута
67:18:0020201 - номер кадастрового квартала
67:18:0020201:708 - номер кадастрового участка
123 - характерная точка публичного сервитута
- граница сельского поселения
- граница населенного пункта
- граница муниципального района
- граница охранной зоны
- газопровод
- линия электропередач высокого напряжения
- подъездные автодороги
- километровый столбик
- газовый указатель
- КИП, КИК
- свеча
- опора ВЛ

Дивасовское - обозначение сельского поселения
Смоленский - обозначение муниципального района

Масштаб 1:10000

Кадастровый инженер

Ольферт О.В.

Кадастровый инженер
Ольферт Оксана Владимировна
СНИЛС 106-929-43 75
56-11-156

Схема расположения публичного сервитута
Ситуационный план

Лист №178

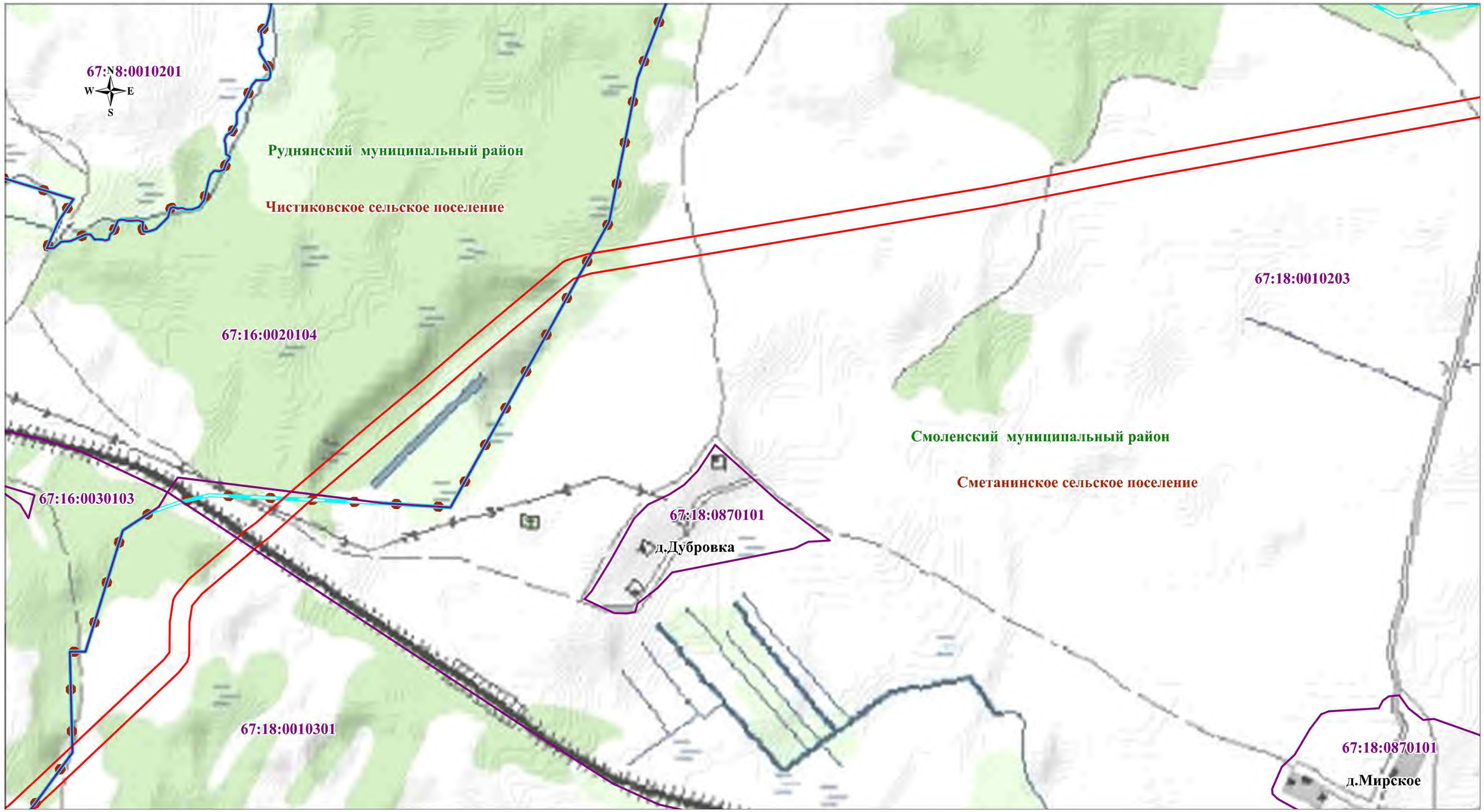

Используемые условные знаки и обозначения:

- граница кадастрового квартала
- граница кадастрового участка
- граница публичного сервитута
67:18:0020201 - номер кадастрового квартала
67:18:0020201:708 - номер кадастрового участка
123 - характерная точка публичного сервитута
- граница сельского поселения
- граница населенного пункта
- граница муниципального района
- граница охранной зоны
- газопровод
- линия электропередач высокого напряжения
- подъездные автодороги
- километровый столбик
- газовый указатель
- КИП, КИК
- свеча
- опора ВЛ

Дивасовское - обозначение сельского поселения
Смоленский - обозначение муниципального района

Масштаб 1:10000

Кадастровый инженер

Ольферт Оксана Владимировна
Кадастровый инженер
Российская Федерация, Оренбургская обл., г. Оренбург
СНИЛС 106-929-437 75
идентификационный номер квалификационного аттестата
56-11-156

Ольферт О.В.

Схема расположения публичного сервитута
Ситуационный план

Лист №179

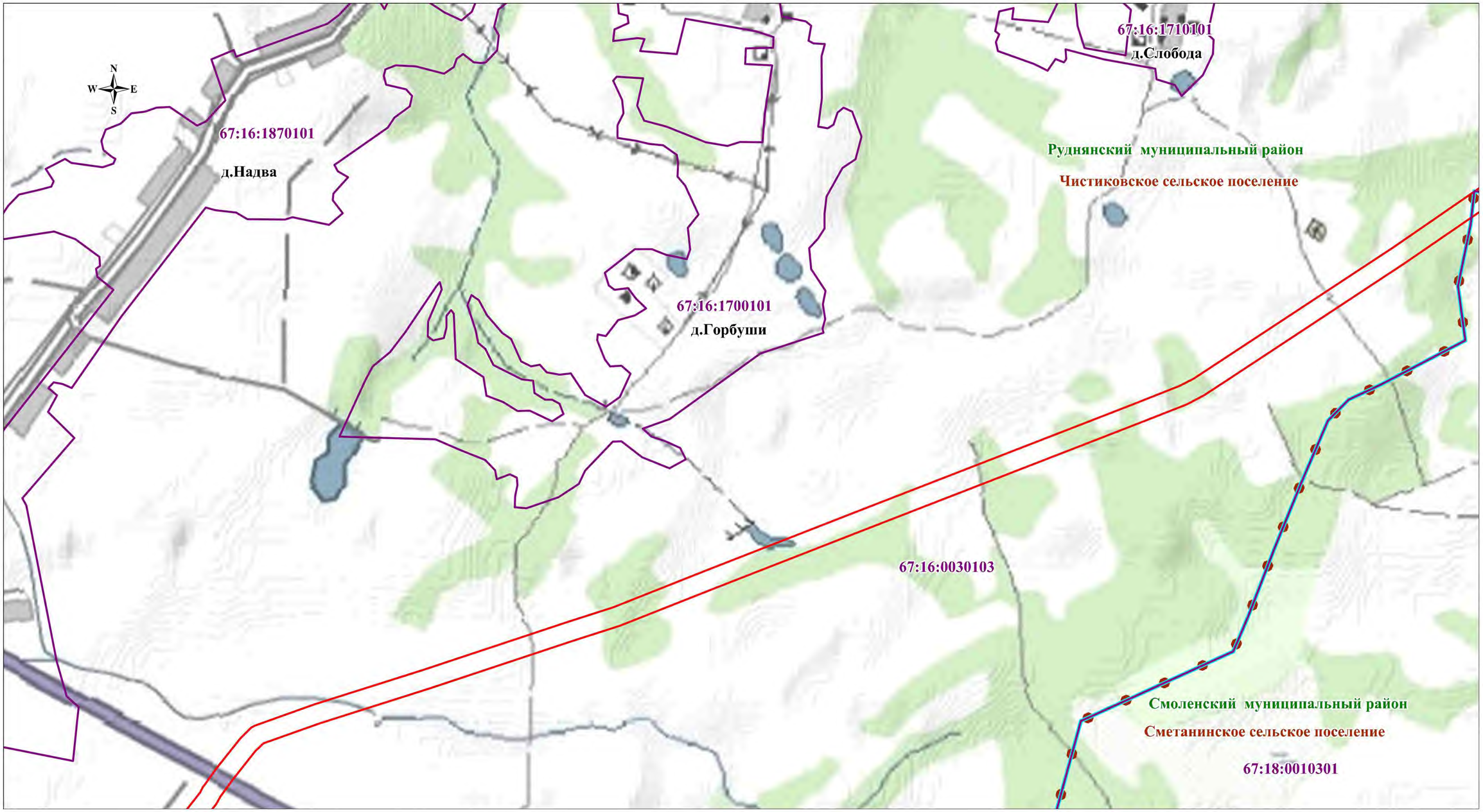

Используемые условные знаки и обозначения:

- граница кадастрового квартала
- граница кадастрового участка
- граница публичного сервитута
67:18:0020201 – номер кадастрового квартала
67:18:0020201:708 – номер кадастрового участка
123 – характерная точка публичного сервитута
- граница сельского поселения
- граница населенного пункта
- граница муниципального района
- граница охранной зоны
- газопровод
- линия электропередач высокого напряжения
- подъездные автодороги
- километровый столбик
- газовый указатель
- КИП, КИК
- свеча
- опора ВЛ

Дивасовское – обозначение сельского поселения
Смоленский – обозначение муниципального района

Масштаб 1:10000

Кадастровый инженер

Ольферт О.В.

Кадастровый инженер
Ольферт Оксана Владимировна
СНИЛС 106-929-437 75
56-11-156

Схема расположения публичного сервитута
Ситуационный план

Лист №180

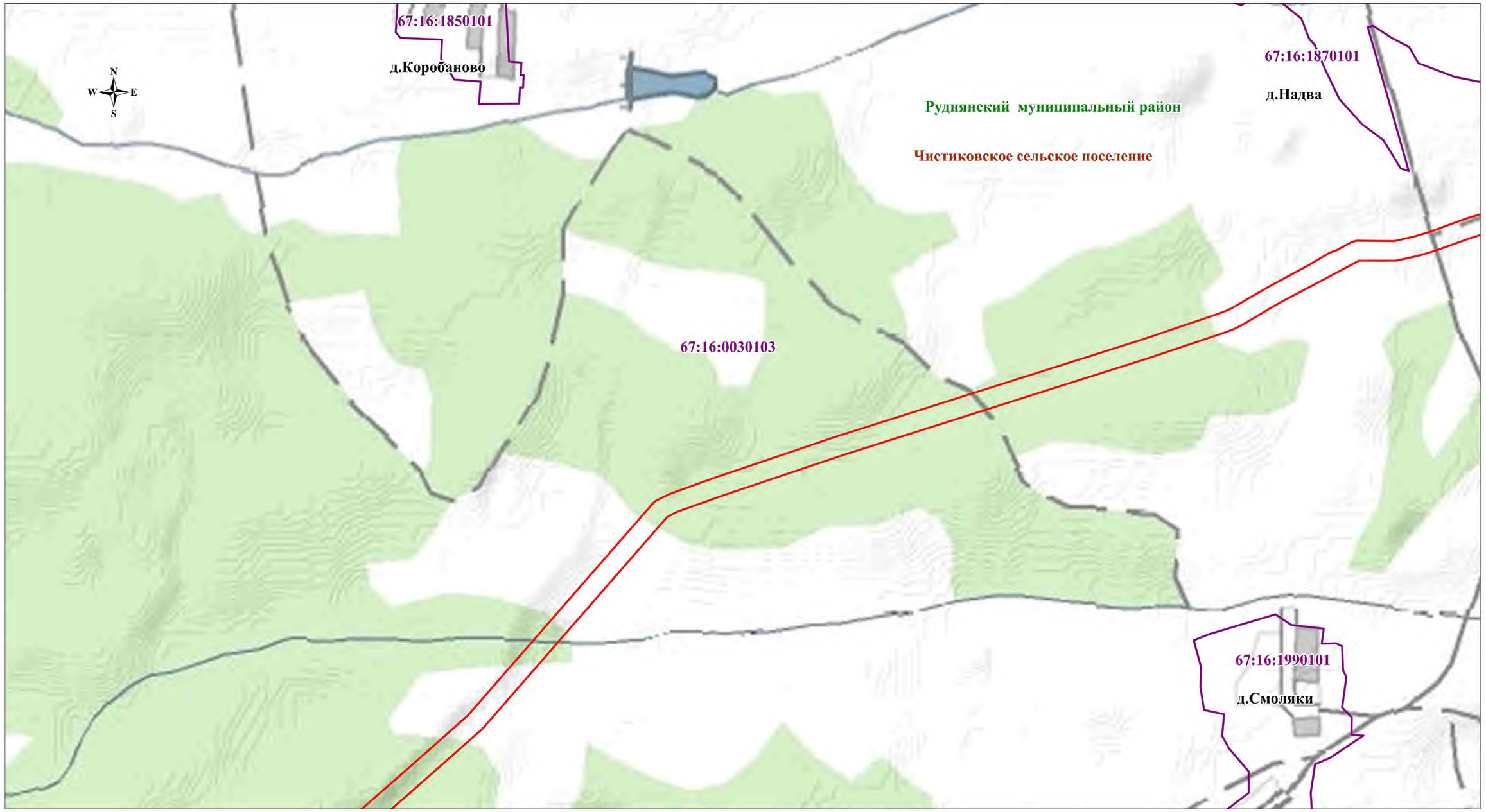

Используемые условные знаки и обозначения:

- граница кадастрового квартала
- граница кадастрового участка
- граница публичного сервитута
67:18:0020201 - номер кадастрового квартала
67:18:0020201:708 - номер кадастрового участка
123 - характерная точка публичного сервитута
- граница сельского поселения
- граница населенного пункта
- граница муниципального района
- граница охранной зоны
- газопровод
- линия электропередач высокого напряжения
- подъездные автодороги
- километровый столбик
- газовый указатель
- КИП, КИК
- свеча
- опора ВЛ

Дивасовское - обозначение сельского поселения
Смоленский - обозначение муниципального района

Масштаб 1:10000

Кадастровый инженер

Ольферт О.В.

Схема расположения публичного сервитута
Ситуационный план

Лист №181

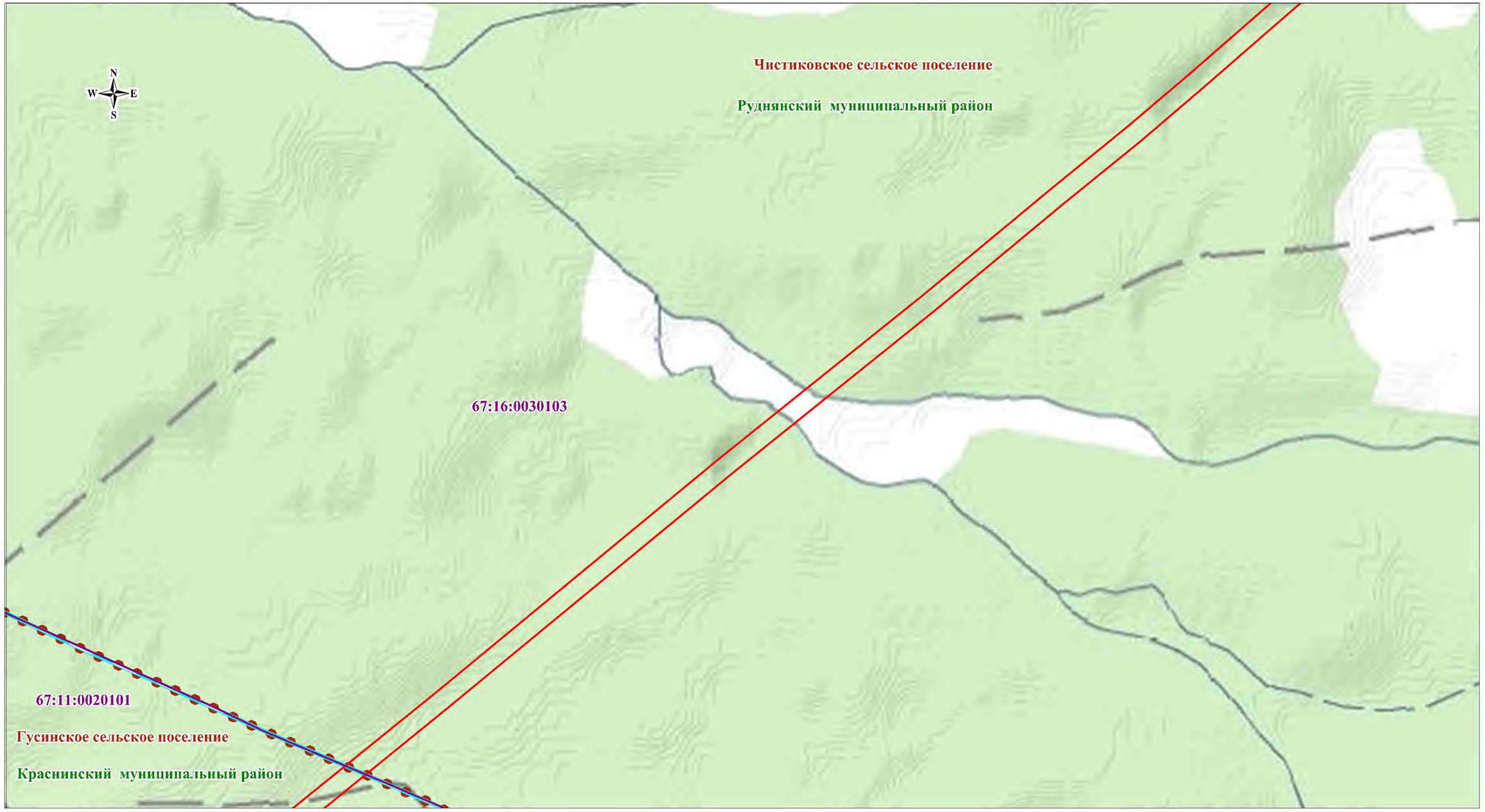

Используемые условные знаки и обозначения:

- граница кадастрового квартала
- граница кадастрового участка
- граница публичного сервитута
67:18:0020201 - номер кадастрового квартала
67:18:0020201:708 - номер кадастрового участка
123 - характерная точка публичного сервитута
- граница сельского поселения
- граница населенного пункта
- граница муниципального района
- граница охранной зоны
- газопровод
- линия электропередач высокого напряжения
- подъездные автодороги
- километровый столбик
- газовый указатель
- КИП, КИК
- свеча
- опора ВЛ

Дивасовское - обозначение сельского поселения
Смоленский - обозначение муниципального района

Масштаб 1:10000

Кадастровый инженер

Ольферт О.В.

Кадастровый инженер
Ольферт Оксана Владимировна
СНИЛС 106-929-437 75
56-11-156

Схема расположения публичного сервитута
Ситуационный план

Лист №182

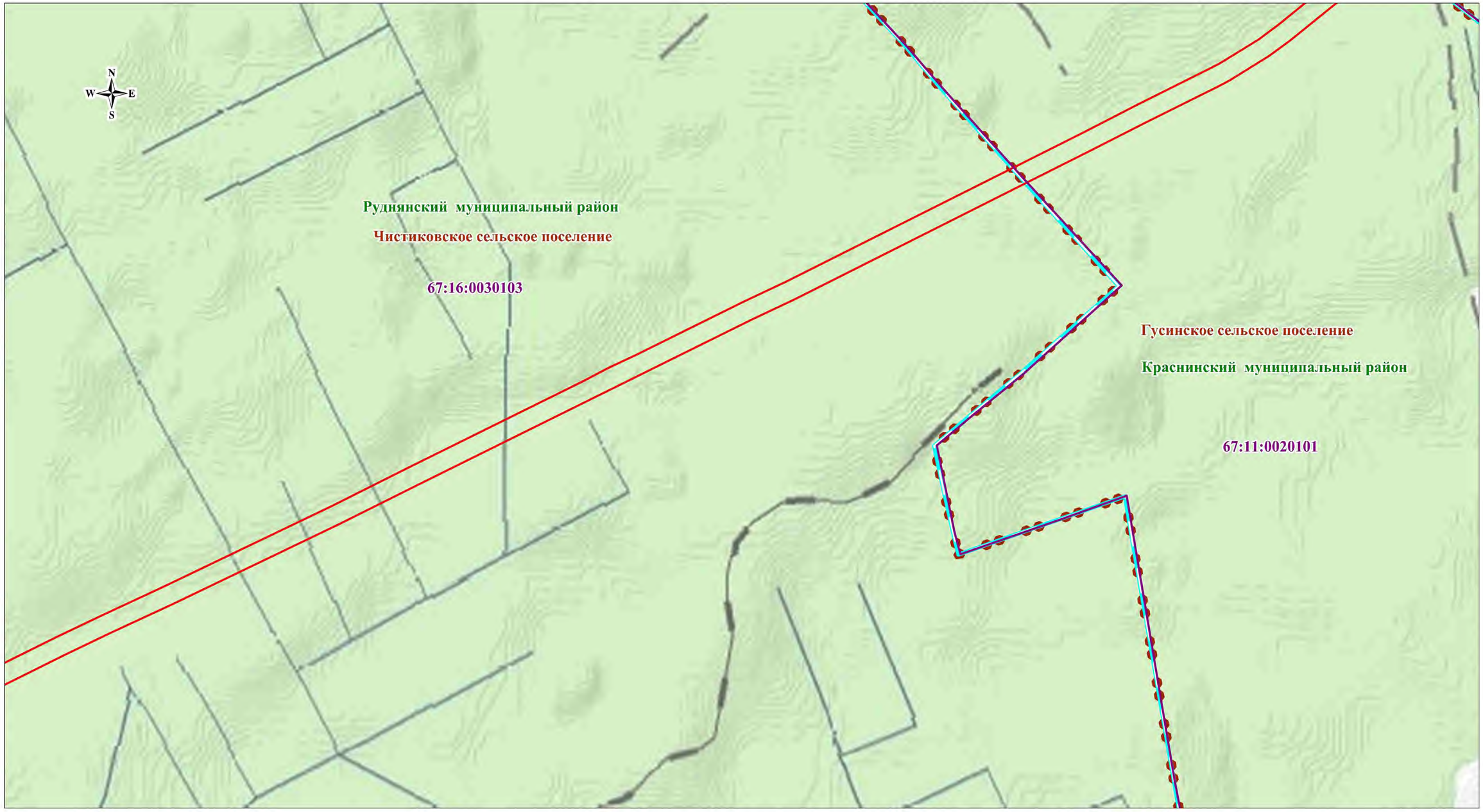

Используемые условные знаки и обозначения:

- граница кадастрового квартала
- граница кадастрового участка
- граница публичного сервитута
67:18:0020201 - номер кадастрового квартала
67:18:0020201:708 - номер кадастрового участка
123 - характерная точка публичного сервитута
- граница сельского поселения
- граница населенного пункта
- граница муниципального района
- граница охранной зоны
- газопровод
- линия электропередач высокого напряжения
- подъездные автодороги
- километровый столбик
- газовый указатель
- КИП, КИК
- свеча
- опора ВЛ

Дивасовское - обозначение сельского поселения
Смоленский - обозначение муниципального района

Масштаб 1:10000

Кадастровый инженер

Кадастровый инженер
Рф, Оренбургская обл., г. Оренбург
Ольферт Оксана Владимировна
СНИЛС 106-929-437 75
идентификационный номер квалификационного аттестата
56-11-156

Ольферт О.В.

Схема расположения публичного сервитута
Ситуационный план

Лист №183

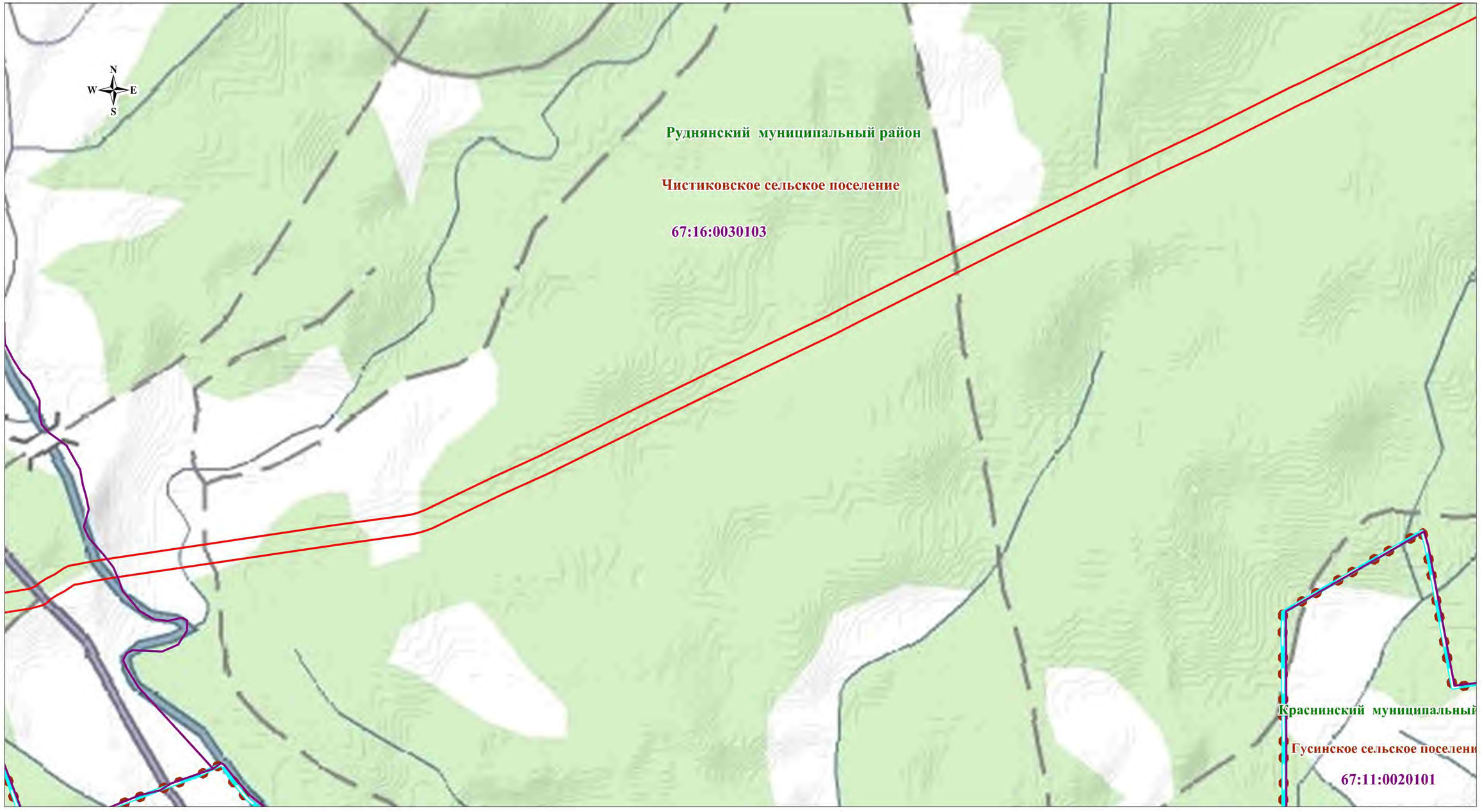

Масштаб 1:10000

Используемые условные знаки и обозначения:

- граница кадастрового квартала
- граница кадастрового участка
- граница публичного сервитута
67:18:0020201 - номер кадастрового квартала
67:18:0020201:708 - номер кадастрового участка
123 - характерная точка публичного сервитута
- граница сельского поселения
- граница населенного пункта
- граница муниципального района
- граница охранной зоны
- газопровод
- линия электропередач высокого напряжения
- подъездные автодороги
- километровый столбик
- газовый указатель
- КИП, КИК
- свеча
- опора ВЛ

Дивасовское - обозначение сельского поселения
Смоленский - обозначение муниципального района

Кадастровый инженер

Ольферт Оксана Владимировна
СНИЛС 106-929-437 75
56-11-156

Ольферт О.В.

Схема расположения публичного сервитута
Ситуационный план

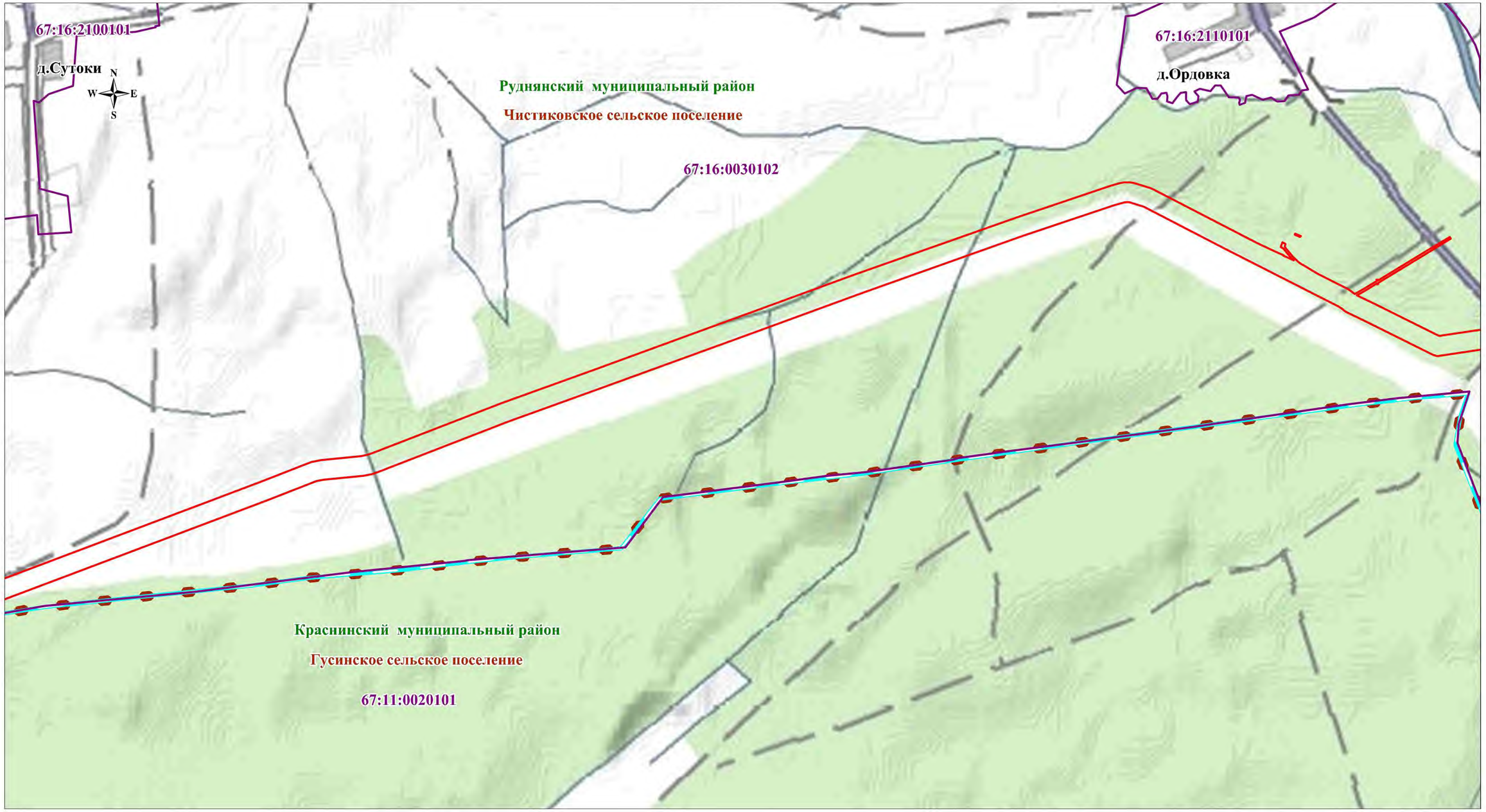

Используемые условные знаки и обозначения:

- граница кадастрового квартала
- граница кадастрового участка
- граница публичного сервитута
- 67:18:0020201 – номер кадастрового квартала
- 67:18:0020201:708 – номер кадастрового участка
- 123 – характерная точка публичного сервитута
- граница сельского поселения
- граница населенного пункта
- граница муниципального района
- граница охранной зоны
- газопровод
- линия электропередач высокого напряжения
- подъездные автодороги
- километровый столбик
- газовый указатель
- КИП, КИК
- свеча
- опора ВЛ

Дивасовское – обозначение сельского поселения
Смоленский – обозначение муниципального района

Масштаб 1:10000

Кадастровый инженер

Ольферт О.В.

Кадастровый инженер
Ольферт Оксана Владимировна
СНИЛС 106-929-431 75
56-11-156

Схема расположения публичного сервитута
Ситуационный план

Лист №185

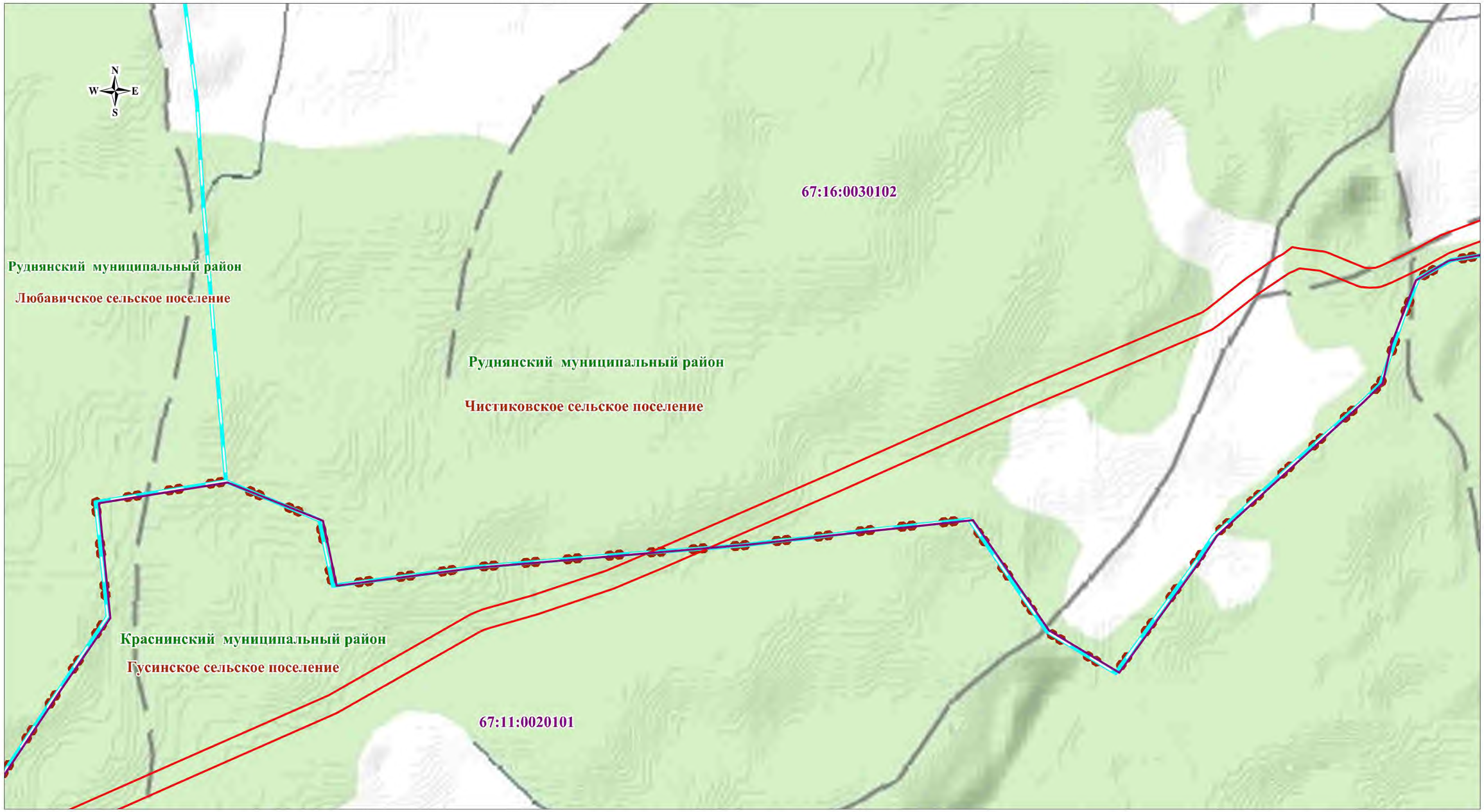

Используемые условные знаки и обозначения:

- граница кадастрового квартала
- граница кадастрового участка
- граница публичного сервитута
67:18:0020201 - номер кадастрового квартала
67:18:0020201:708 - номер кадастрового участка
123 - характерная точка публичного сервитута
- граница сельского поселения
- граница населенного пункта
- граница муниципального района
- граница охранной зоны
- газопровод
- линия электропередач высокого напряжения
- подъездные автодороги
- километровый столбик
- газовый указатель
- КИП, КИК
- свеча
- опора ВЛ

Дивасовское - обозначение сельского поселения
Смоленский - обозначение муниципального района

Масштаб 1:10000

Кадастровый инженер

Ольферт О.В.

Кадастровый инженер
Ольферт Оксана Владимировна
СНИЛС 106-929-431 75
56-11-156

Схема расположения публичного сервитута
Ситуационный план

Лист №186

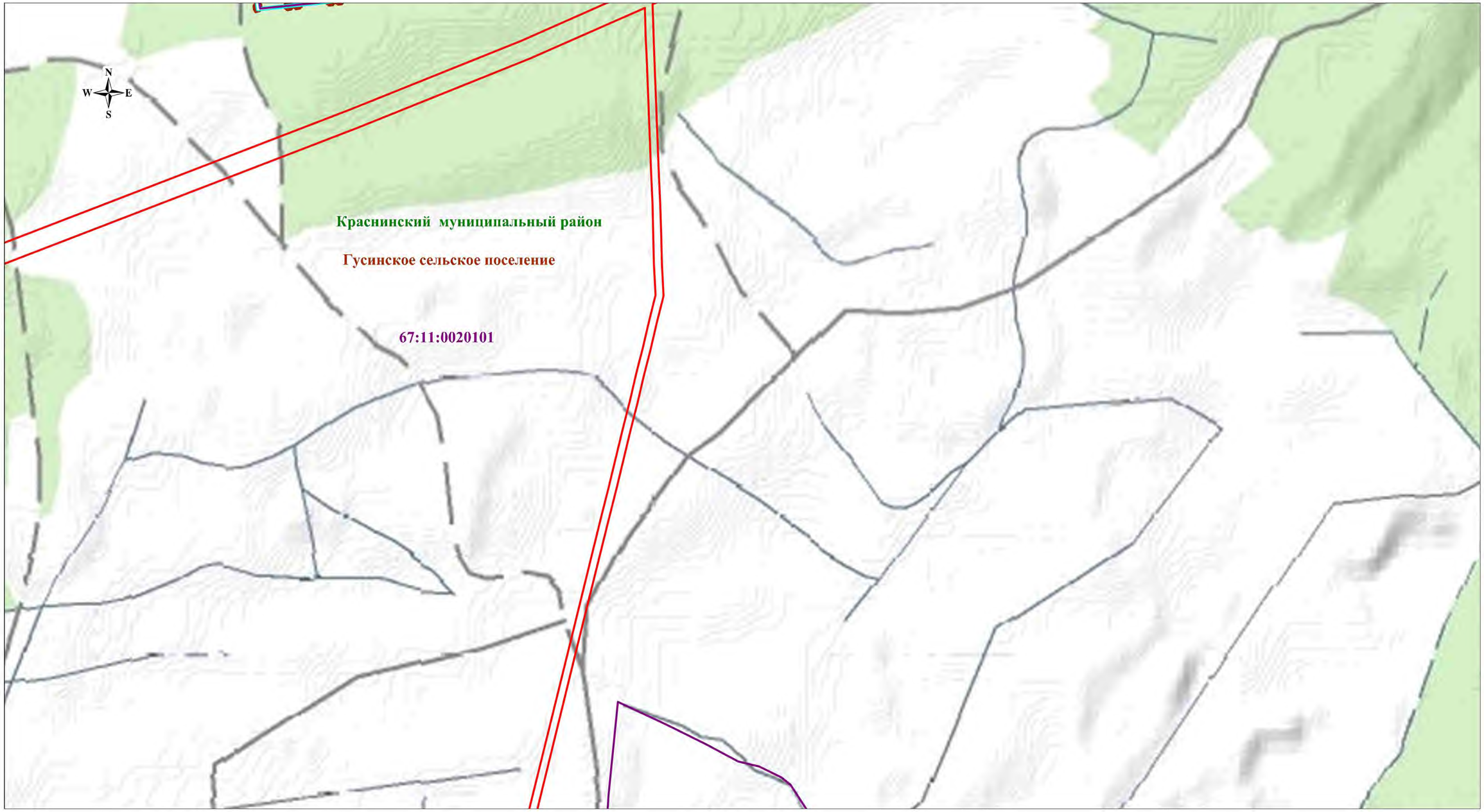

Используемые условные знаки и обозначения:

- граница кадастрового квартала
- граница кадастрового участка
- граница публичного сервитута
- 67:18:0020201 – номер кадастрового квартала
- 67:18:0020201:708 – номер кадастрового участка
- 123 – характерная точка публичного сервитута
- граница сельского поселения
- граница населенного пункта
- граница муниципального района
- граница охранной зоны
- газопровод
- линия электропередач высокого напряжения
- подъездные автодороги
- километровый столбик
- газовый указатель
- КИП, КИК
- свеча
- опора ВЛ

Дивасовское – обозначение сельского поселения
Смоленский – обозначение муниципального района

Масштаб 1:10000

Кадастровый инженер

Ольферт О.В.

Схема расположения публичного сервитута
Ситуационный план

Лист №187

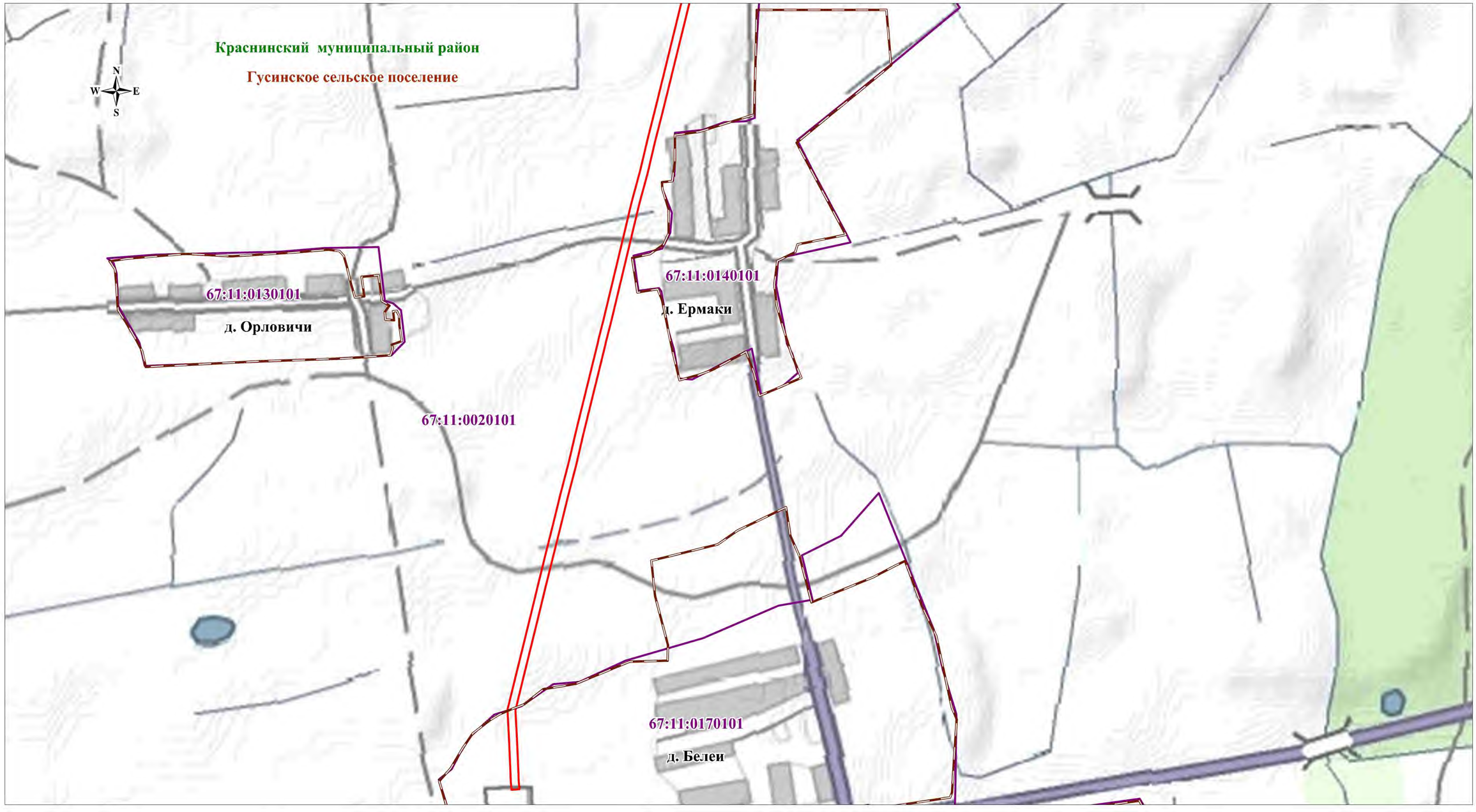

Масштаб 1:10000

Используемые условные знаки и обозначения:

- граница кадастрового квартала
- граница кадастрового участка
- граница публичного сервитута
- 67:18:0020201 – номер кадастрового квартала
- 67:18:0020201:708 – номер кадастрового участка
- 123 – характерная точка публичного сервитута
- граница сельского поселения
- граница населенного пункта
- граница муниципального района
- граница охранной зоны
- газопровод
- линия электропередач высокого напряжения
- подъездные автодороги
- километровый столбик
- газовый указатель
- КИП, КИК
- свеча
- опора ВЛ

Дивасовское – обозначение сельского поселения
Смоленский – обозначение муниципального района

Кадастровый инженер

Ольферт О.В.

Р.Ф. Оренбургская обл., г. Оренбург
Кадастровый инженер
Ольферт Оксана Владимировна
СНИЛС 106-929-437 75
идентификационный номер квалификационного аттестата
56-11-156

Схема расположения публичного сервитута
Ситуационный план

Лист №188

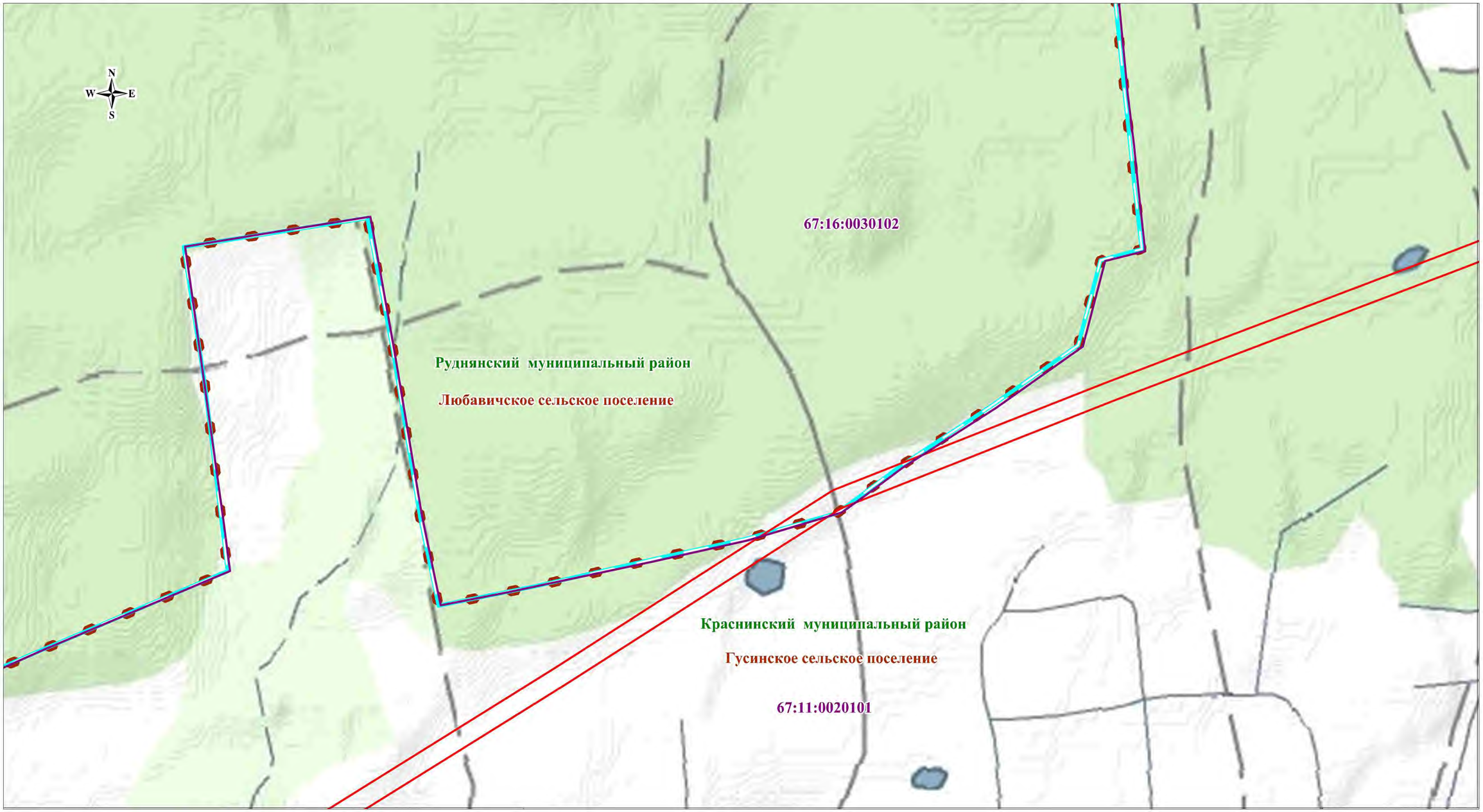

Масштаб 1:10000

Используемые условные знаки и обозначения:

- граница кадастрового квартала
- граница кадастрового участка
- граница публичного сервитута
- 67:18:0020201 – номер кадастрового квартала
- 67:18:0020201:708 – номер кадастрового участка
- 123 – характерная точка публичного сервитута
- граница сельского поселения
- граница населенного пункта
- граница муниципального района
- граница охранной зоны
- газопровод
- линия электропередач высокого напряжения
- подъездные автодороги
- километровый столбик
- газовый указатель
- КИП, КИК
- свеча
- опора ВЛ

Дивасовское – обозначение сельского поселения
Смоленский – обозначение муниципального района

Рф. Оренбургская обл., г. Оренбург
Кадастровый инженер
Ольферт Оксана Владимировна
СНИЛС 106-929-437 75
идентификационный номер квалификационного аттестата
56-11-156

Кадастровый инженер

Ольферт О.В.

Схема расположения публичного сервитута
Ситуационный план

Лист №189

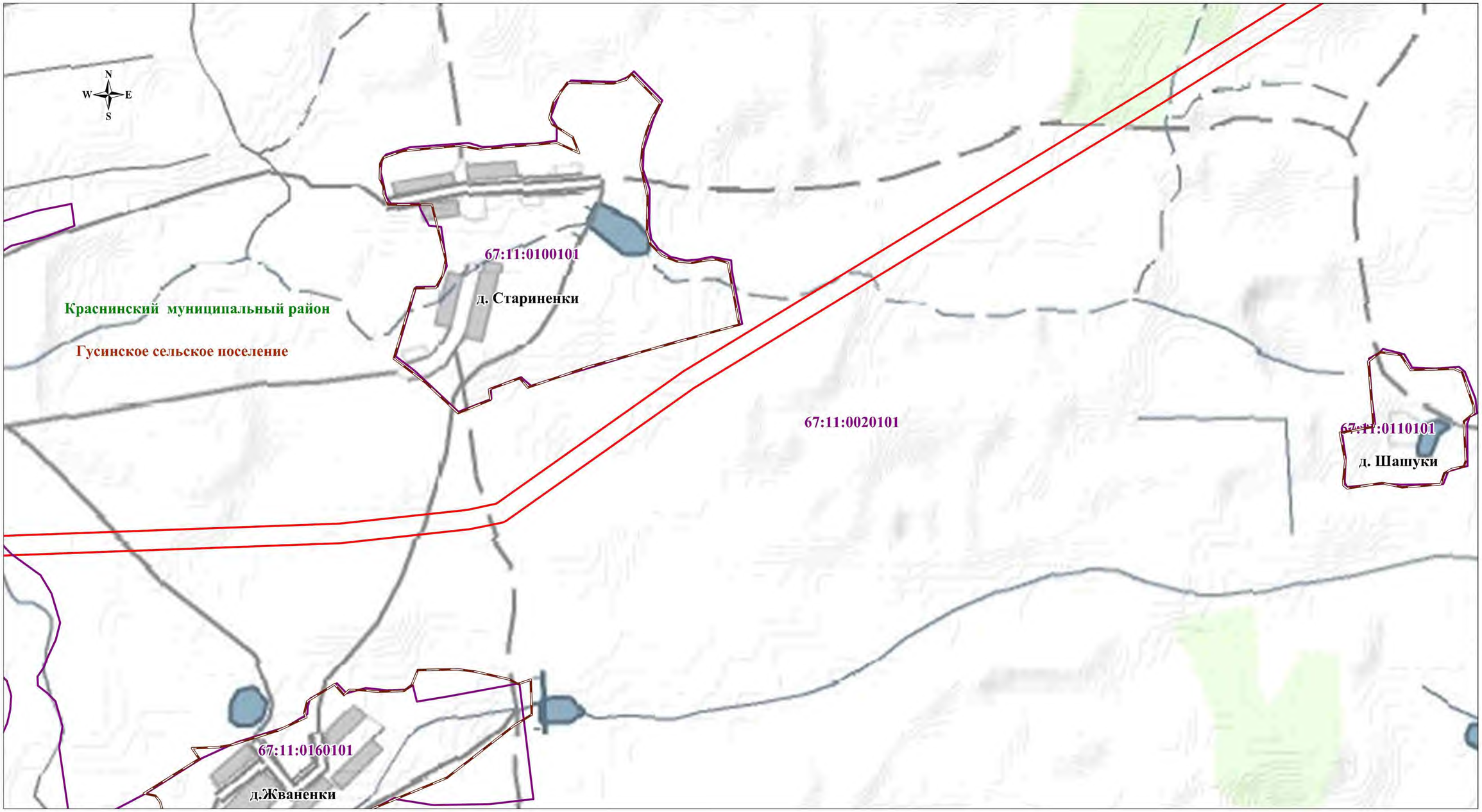

Масштаб 1:10000

Используемые условные знаки и обозначения:

- граница кадастрового квартала
- граница кадастрового участка
- граница публичного сервитута
67:18:0020201 - номер кадастрового квартала
67:18:0020201:708 - номер кадастрового участка
123 - характерная точка публичного сервитута
- граница сельского поселения
- граница населенного пункта
- граница муниципального района
- граница охранной зоны
- газопровод
- линия электропередач высокого напряжения
- подъездные автодороги
- километровый столбик
- газовый указатель
- КИП, КИК
- свеча
- опора ВЛ

Дивасовское - обозначение сельского поселения
Смоленский - обозначение муниципального района

Кадастровый инженер

Кадастровый инженер
РФ, Оренбургская обл., г. Оренбург
Ольферт Оксана Владимировна
СНИЛС 106-929-437 75
идентификационный номер квалификационного аттестата
56-11-156

Ольферт О.В.

Схема расположения публичного сервитута
Ситуационный план

Лист №190

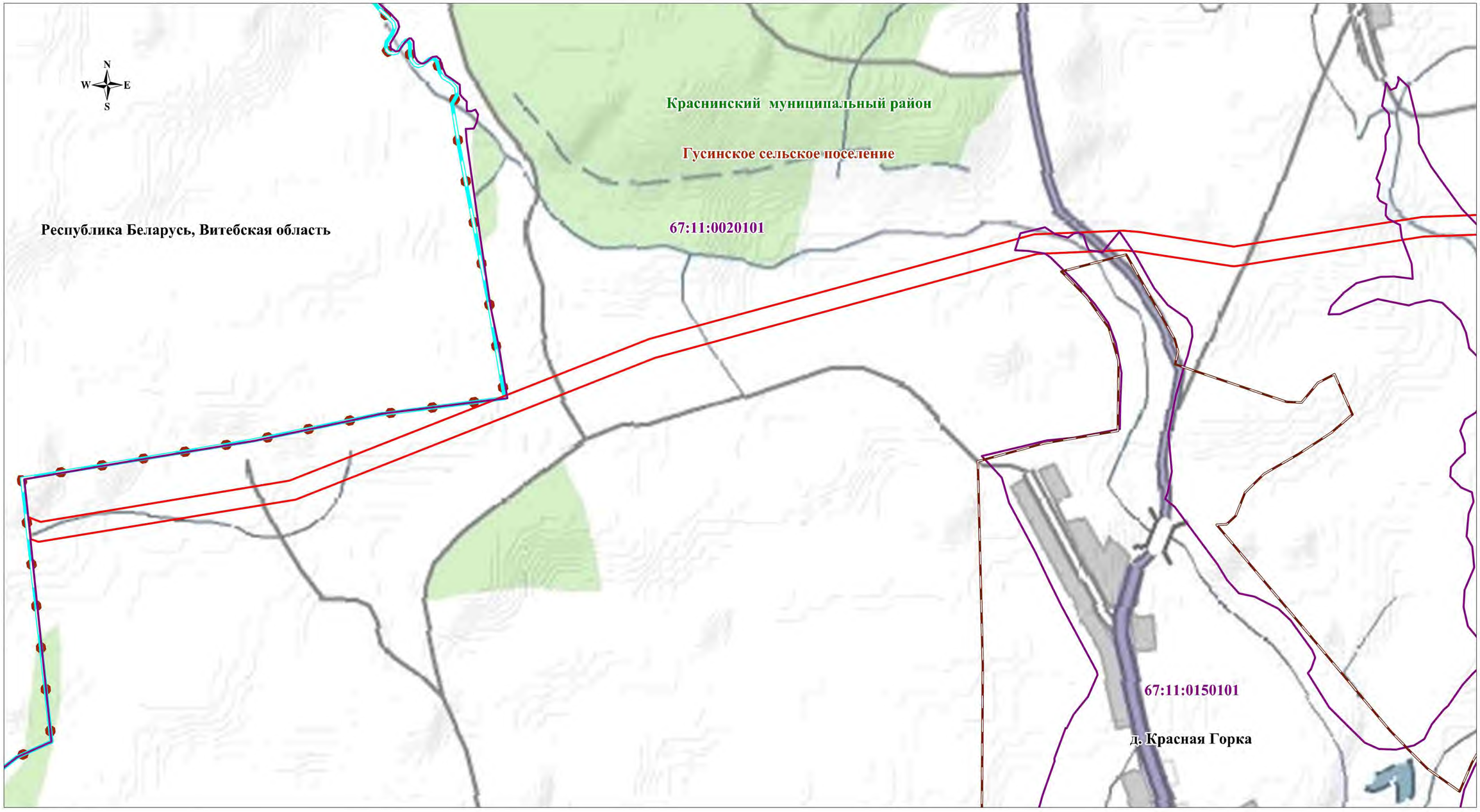

Масштаб 1:10000

Используемые условные знаки и обозначения:

- граница кадастрового квартала
- граница кадастрового участка
- граница публичного сервитута
67:18:0020201 - номер кадастрового квартала
67:18:0020201:708 - номер кадастрового участка
123 - характерная точка публичного сервитута
- граница сельского поселения
- граница населенного пункта
- граница муниципального района
- граница охранной зоны
- газопровод
- линия электропередач высокого напряжения
- подъездные автодороги
- километровый столбик
- газовый указатель
- КИП, КИК
- свеча
- опора ВЛ

Дивасовское - обозначение сельского поселения
Смоленский - обозначение муниципального района

Кадастровый инженер

Ольферт О.В.

Кадастровый инженер
Ольферт Оксана Владимировна
СНИЛС 106-929-431 75
56-11-156

Схема расположения публичного сервитута
Схема совмещения листов

Лист №191



Масштаб : б/м

Используемые условные знаки и обозначения:

- граница кадастрового квартала
- граница кадастрового участка
- граница публичного сервитута
- 67:18:0020201 – номер кадастрового квартала
- 67:18:0020201:708 – номер кадастрового участка
- 123 – характерная точка публичного сервитута
- граница сельского поселения
- граница населенного пункта
- граница муниципального района
- граница охранной зоны
- газопровод
- линия электропередач высокого напряжения
- подъездные автодороги
- километровый столбик
- газовый указатель
- КИП, КИК
- свеча
- опора ВЛ

Дивасовское – обозначение сельского поселения

Смоленский – обозначение муниципального района

Кадастровый инженер

Ольферт Оксана Владимировна
СНИЛС 106-929-431 75
56-11-156

Ольферт О.В.