

*Проект планировки с проектом межевания территории для строительства  
линейного объекта:*

*«Строительство системы водоснабжения с бурением скважины и  
устройством станции водоподготовки в д. Шеровичи  
Руднянского района Смоленской области»*

*Том 2. Проект межевания  
Пояснительная записка*

*Проект планировки с проектом межевания территории для строительства  
линейного объекта:*

*«Строительство системы водоснабжения с бурением скважины и  
устройством станции водоподготовки в д. Шеровичи Руднянского  
района Смоленской области»*

*Том 2 . Проект межевания  
Пояснительная записка*

Директор

Б.В. Павлов

Кадастровый инженер

Г.В. Пестерева

<b>Раздел</b>	<b>Наименование</b>	<b>Стр</b>
	<b>Том 1. Проект планировки территории. Пояснительная записка.</b>	
<b>1</b>	Положение о размещении объектов капитального строительства и характеристиках планируемого развития территории. Введение	5
<b>1.1</b>	Краткая характеристика территории в границах проекта планировки, зоны с особыми условиями использования	6
<b>1.2</b>	Красные линии и линия регулирования застройки	7
<b>1.3</b>	Планируемые к размещению объекты капитального строительства, линейные объекты	8
<b>1.3.1</b>	Характеристика развития систем инженерно – технического обеспечения территории	8
<b>1.4</b>	Характеристики развития системы транспортного обслуживания территории	9
<b>1.5</b>	Вертикальная планировка и инженерная подготовка территории	9-10
<b>1.6</b>	Меры по защите территории чрезвычайных ситуаций природного и техногенного характера	10-11
	<b>Том 1. Графическая часть</b>	
	Чертеж границ зон планируемого размещения объекта М 1:2000	5 листов
	Чертеж красных линий М 1:2000	5 листов
<b>2</b>	Обоснование проекта планировки территории. Планируемые объекты, объекты инженерно – транспортной инфраструктуры Текстовая часть.	12
<b>2.1.1</b>	Характеристика проектируемого линейного объекта	12
<b>2.1.2</b>	Характеристика развития систем инженерно-технического обеспечения территории	12-13
<b>2.1.3</b>	Характеристика развития системы транспортного обслуживания территории	12-13
<b>2.2</b>	Меры по защите территории от чрезвычайных ситуаций природного и техногенного характера	13-15
	<b>Приложения</b>	
	Постановление Администрации муниципального образования "Смоленский район" Смоленской области №1019 от 01.08.2019 г;	
	Технические условия присоединение к газораспределительной сети объекта газификации №22-2-4/1716 от 04.07.2018г	
	<b>Графическая часть</b>	
	План трассы линейного объекта	1 лист
	Схема расположения элементов планировочной структуры (территорий, занятых линейными объектами и (или) предназначенных для размещения линейных объектов)	5 листов
	Схема использования территории в период подготовки проекта планировки и межевания территории и схема организации улично-дорожной сети и движения транспорта	5 листов
	Схема границ зон с особыми условиями использования территорий	5 листов
	Схема вертикальной планировки и инженерной подготовки территории	5 листов

	<b>Том 2. Проект межевания. Пояснительная записка</b>	
<b>1</b>	Общие данные	5-6
<b>1.1</b>	Цели выполнения проекта межевания	6
<b>1.2</b>	Нормативная база для проектирования	6
<b>2</b>	Сведения об использованных материалах	6
<b>3</b>	Описание предлагаемых проектных решений	6-37
<b>4</b>	Правовой статус объектов планирования	37
<b>5</b>	Установление публичных сервитутов	37-38
<b>6</b>	Основные показатели по проекту межевания. Выводы.	39
	<b>Том 2. Графическая часть</b>	
	Чертёж межевания территории М 1:2000	5 листов
	<b>Том 2. Материалы по обоснованию межевания территории</b>	
	Схема границ зон с особыми условиями использования территории. Схема местоположения объектов капитального строительства. Схема существующих земельных участков М 1:2000	5 листов

## 1. ОБЩИЕ ДАННЫЕ.

Территория подготовки проекта межевания объекта капитального строительства «Строительство системы водоснабжения с бурением скважины и устройством станции водоподготовки в д. Шеровичи Руднянского района Смоленской области» расположена на землях Чистиковского сельского поселения Руднянского района Смоленской области

Проект межевания подготавливается вместе с проектом планировки указанной территории.

Проектируемый земельный участок расположен на землях населенных пунктов. Проектируемый земельный участок расположен в границах кадастровых кварталов: 67:16:1220101, 67:16:0020104

Разработка документации по выполнению проекта межевания линейного объекта «Строительство системы водоснабжения с бурением скважины и устройством станции водоподготовки в д. Шеровичи Руднянского района Смоленской области» согласно:

1. Распоряжения Администрации муниципального образования Руднянский район Смоленской области №25-р от 16.01.2022г;
2. Техническое задание
3. Отчета о инженерно-геодезических изысканий на проектируемом объекте выполнен ООО «РемСтройИзыскания» г. Смоленск

Для разработки документации были собраны следующие исходные данные:

- Проект планировки территории для строительства линейного объекта: « Строительство системы водоснабжения с бурением скважины и устройством станции водоподготовки в д. Шеровичи Руднянского района Смоленской области»
- Кадастровые планы территорий

Для разработки документации были использованы следующие нормативные документы:

1. Градостроительный кодекс Российской Федерации
2. Земельный кодекс Российской Федерации
3. Правила землепользования и застройки Чистиковского сельского поселения Руднянского района Смоленской области
4. СП 42.133330.2011 «Градостроительство. Планировка и застройка городских и сельских поселений. Актуализированная редакция СНиП 2.07-01-89»
5. СанПиН 2.2.1/2.1.1.1200 - 03 «Санитарно - защитные зоны и санитарная классификация предприятий, сооружений и иных объектов»;
6. РДС 30-2001-98 «Инструкции о порядке проектирования и установления красных линий в городах и других населенных пунктах Российской федерации

7. - СНиП 2.04.02-84\* «Водоснабжение. Наружные сети и сооружения»;
8. -СП 31.13330.2012 «Водоснабжение. Наружные сети и сооружения»  
Актуализированная редакция

### **1.1. Цели выполнения проекта межевания**

Цель выполнения проекта межевания территории – определение границы земельного участка (временный отвод) линейного объекта (водопровода), планируемого к строительству в границах проектирования соответствии с проектом планировки.

### **1.2. Нормативная база для проектирования**

1. Федеральный закон «О введении в действие земельного кодекса Российской Федерации №137-ФЗ от 25 октября 2001 года.
2. Земельный кодекс Российской Федерации от 25 октября 2001 года
3. Гражданский кодекс Российской Федерации от 26 ноября 2001 года.
4. Федеральный закон «О введении в действие градостроительного кодекса Российской Федерации №191-ФЗ от 29 декабря 2004 года.
5. Градостроительный кодекс Российской Федерации от 29 декабря 2004 года.

## **2. Сведения об использованных материалах**

1. Проект планировки территории;
2. Кадастровые планы территории;
3. Техническое задание
4. Отчета о инженерно-геодезических изысканий на проектируемом объекте  
выполнен ООО «РемСтройИзыскания» г. Смоленск

## **3. Описание предлагаемых проектных решений**

Участок для строительства водопровода образован, в соответствии с проектом планировки территории, ограничен красными линиями (координаты представлены на чертеже красных линий).

**Таблица**  
**Координаты поворотных точек формируемого**  
**земельного участка (временный отвод на период строительства)**

Номер точки	X	Y
1	2	3
1	478358,76	1163204,05
2	478388,2	1163235,41
3	478395,98	1163249
4	478482,36	1163337,89
5	478497,81	1163353,95
6	478528,45	1163386,38
7	478537,49	1163436,31
8	478537,58	1163459,63
9	478545,7	1163476,27
10	478524,52	1163524,97
11	478505,12	1163516,2
12	478472,78	1163500,21
13	478454,45	1163488,92
14	478440,46	1163478,8
15	478412,42	1163536,11
16	478402,02	1163561,55
17	478392,6	1163582,5
18	478390,55	1163587,06
19	478420,62	1163602,81
20	478432,51	1163608,98
21	478446,09	1163615,53
22	478452,08	1163618,42
23	478475,82	1163628,8
24	478484,87	1163636,34
25	478477,04	1163645,16
26	478469,64	1163639,16
27	478447,18	1163629,38
28	478440,88	1163626,34
29	478427,07	1163619,68
30	478420,57	1163616,31
31	478407,82	1163642,79
32	478403,82	1163653,59
33	478360,76	1163734
34	478357,73	1163739,64
35	478365,88	1163744,03
36	478371,05	1163746,96
37	478365,11	1163758
38	478457,17	1163805,79
39	478460,54	1163799,16
40	478471,24	1163804,59

Проект планировки с проектом межевания территории для строительства линейного объекта:  
« Строительство системы водоснабжения с бурением скважины и устройством станции водоподготовки в д. Шеровичи  
Руднянского района Смоленской области»

41	478462,31	1163821,53
42	478354,14	1163765,82
43	478349,05	1163763,18
44	478351,64	1163757,62
45	478354,87	1163751,72
46	478350,51	1163749,38
47	478349,12	1163752,15
48	478349,92	1163755,6
49	478348,42	1163758,56
50	478342,9	1163768,99
51	478322,46	1163807,62
52	478288,53	1163866,54
53	478285,67	1163881,8
54	478284,67	1163884,25
55	478295,92	1163888,66
56	478334,71	1163910,3
57	478338,66	1163916,36
58	478355,45	1163926,66
59	478379,12	1163940,37
60	478393,17	1163942,79
61	478403,24	1163947,94
62	478405,23	1163954,44
63	478440,61	1163973,83
64	478493,71	1163998,95
65	478533,01	1164021,32
66	478527,04	1164031,73
67	478488,37	1164009,7
68	478435,31	1163984,6
69	478395,16	1163962,6
70	478393,21	1163955,93
71	478390,26	1163954,47
72	478376,02	1163952,01
73	478349,37	1163937
74	478328,74	1163923,5
75	478327,04	1163919,76
76	478290,44	1163899,35
77	478278,93	1163894,9
78	478226,92	1163990,52
79	478209,71	1164012,34
80	478198,33	1164031,99
81	478228,79	1164049,41
82	478242,99	1164050,73
83	478348,57	1164105,01
84	478378,97	1164113,74
85	478387,96	1164129,92
86	478411,58	1164145,9
87	478434,3	1164173,36
88	478447,69	1164181,36
89	478461,08	1164182,51
90	478504,35	1164206,16



**Проект планировки с проектом межевания территории для строительства линейного объекта:  
« Строительство системы водоснабжения с бурением скважины и устройством станции водоподготовки в д. Шеровичи  
Руднянского района Смоленской области»**

91	478498,48	1164216,63
92	478458,76	1164194,36
93	478442,79	1164192,41
94	478425,67	1164181,76
95	478404,12	1164155,34
96	478378,85	1164138,29
97	478371,1	1164124,14
98	478344,64	1164116,36
99	478239,99	1164062,52
100	478223,95	1164060,47
101	478192,32	1164042,37
102	478148,84	1164117,47
103	478069,24	1164266,3
104	478017,39	1164366,3
105	477980,07	1164435,98
106	477937,67	1164514,74
107	477980,74	1164539,19
108	478102,79	1164602,9
109	478084,14	1164637,22
110	478082,12	1164649,71
111	478044,57	1164722,82
112	478031,81	1164741,32
113	478022,82	1164756,11
114	477976,05	1164840,07
115	477982,93	1164844,65
116	477961,26	1164884,21
117	477960,61	1164887,01
118	477977,88	1164897,72
119	477976,29	1164901,37
120	478001,38	1164915,07
121	478036,75	1164921
122	478214,85	1164972,41
123	478241,93	1164991,56
124	478259,85	1164964,39
125	478309,76	1164997,65
126	478276,5	1165047,6
127	478226,56	1165014,33
128	478235,39	1165001,36
129	478209,23	1164983,1
130	478034,42	1164932,78
131	477998,4	1164926,74
132	477953,33	1164902,5
133	477943,29	1164919,5
134	477929,65	1164938,23
135	477880,13	1165027,3
136	477880,76	1165028,41
137	477871,56	1165035,93
138	477869,59	1165033,1
139	477860,75	1165028,89
140	477857,27	1165030,28

**Проект планировки с проектом межевания территории для строительства линейного объекта:  
« Строительство системы водоснабжения с бурением скважины и устройством станции водоподготовки в д. Шеровичи  
Руднянского района Смоленской области»**

141	477846,8	1165025,08
142	477827,62	1165015,19
143	477823,61	1165014,52
144	477809,49	1165007,24
145	477763,09	1164983,31
146	477699,63	1164947,3
147	477673,49	1164933,58
148	477669,37	1164932,83
149	477616,09	1164903,42
150	477563,19	1164870,22
151	477465,67	1164818,05
152	477475,91	1164793,4
153	477495,54	1164760,61
154	477457,15	1164738,96
155	477435,37	1164777,43
156	477424,95	1164771,47
157	477449,55	1164728,04
158	477453,48	1164721,97
159	477466,81	1164711,36
160	477510,05	1164634,5
161	477574,14	1164512,9
162	477574,87	1164503,3
163	477518,32	1164464,12
164	477524,74	1164453,99
165	477579,87	1164492,17
166	477613,75	1164434,1
167	477621,4	1164426,17
168	477677,84	1164323,05
169	477680,52	1164311,26
170	477718,05	1164242,3
171	477724,12	1164222,72
172	477741,09	1164183,34
173	477746	1164180,01
174	477767,23	1164148,23
175	477781,97	1164112,32
176	477806,12	1164083,04
177	477816,86	1164065,3
178	477820,33	1164052,07
179	477829,89	1164035,25
180	477835,49	1164017,3
181	477851,79	1163986,14
182	477823,48	1163971,95
183	477735,35	1163923,99
184	477732,12	1163929,3
185	477699,92	1163910,25
186	477643,77	1163879,42
187	477632,78	1163867,95
188	477564,95	1163832,31
189	477549,56	1163834,39
190	477549,99	1163850,9

**Проект планировки с проектом межевания территории для строительства линейного объекта:  
« Строительство системы водоснабжения с бурением скважины и устройством станции водоподготовки в д. Шеровичи  
Руднянского района Смоленской области»**

191	477558,83	1163881,57
192	477547,3	1163884,9
193	477538,24	1163853,49
194	477537,43	1163824,02
195	477567,2	1163820,04
196	477639,48	1163857,92
197	477650,51	1163869,43
198	477705,91	1163899,85
199	477727,9	1163912,92
200	477731,13	1163907,79
201	477829,13	1163961,36
202	477857,35	1163975,5
203	477865,28	1163960,33
204	477904,97	1163891,83
205	477933,29	1163836,29
206	477937,12	1163832,88
207	478005,82	1163706,79
208	478016,22	1163698,64
209	478037,73	1163660,38
210	478052,04	1163625,4
211	478087,67	1163557,45
212	478087,27	1163546,37
213	478090,71	1163540,28
214	478095,96	1163530,97
215	478105,84	1163525,81
216	478108,45	1163521,25
217	478108,48	1163514,79
218	478129,3	1163472,88
219	478140,04	1163478,22
220	478120,12	1163518,34
221	478119,95	1163525,3
222	478115,17	1163533,65
223	478105,3	1163538,82
224	478104,14	1163540,88
225	478133,99	1163557,23
226	478133,93	1163550,86
227	478171,41	1163479,31
228	478229,16	1163372,08
229	478236,42	1163358,66
230	478249,63	1163339,45
231	478266,11	1163312,35
232	478269,45	1163308,77
233	478271,06	1163301,65
234	478284,86	1163274,46
235	478313,32	1163226,52
236	478320,37	1163222,7
237	478328,12	1163205,54
238	478341,29	1163207,4
239	478347,78	1163213,13
240	478348,32	1163227,66

Проект планировки с проектом межевания территории для строительства линейного объекта:  
« Строительство системы водоснабжения с бурением скважины и устройством станции водоподготовки в д. Шеровичи  
Руднянского района Смоленской области»

241	478357,84	1163220,11
242	478378,89	1163243,01
243	478386,82	1163256,8
244	478473,72	1163346,22
245	478489,15	1163362,26
246	478517,65	1163392,2
247	478525,58	1163437,85
248	478526,29	1163463,97
249	478533,02	1163476,51
250	478518,38	1163509,35
251	478510,4	1163505,42
252	478478,82	1163489,84
253	478461,31	1163479,07
254	478444,96	1163467,31
255	478440,72	1163465,06
256	478410,81	1163449,21
257	478400,46	1163442,25
258	478372,31	1163428,15
259	478364,03	1163436,5
260	478323,58	1163414,52
261	478249,02	1163374,02
262	478242,63	1163372,39
263	478246,74	1163364,8
264	478259,79	1163345,83
265	478275,99	1163319,2
266	478280,19	1163314,72
267	478282,15	1163306,33
268	478295,28	1163280,41
269	478322,47	1163234,62
270	478329,11	1163232,01
271	478335,7	1163219,13
272	478429,97	1163472,95
273	478401,55	1163531,01
274	478391,03	1163556,73
275	478384,24	1163571,83
276	478320,97	1163539,76
277	478317,24	1163547,38
278	478309,07	1163543,19
279	478184,88	1163479,61
280	478236,91	1163383
281	478244,05	1163384,97
282	478317,85	1163425,07
283	478362,22	1163449,17
284	478366,46	1163451,39
285	478374,24	1163443,27
286	478394,16	1163452,47
287	478404,37	1163459,34
288	478409,93	1163610,76
289	478396,88	1163637,84
290	478392,71	1163649,03

**Проект планировки с проектом межевания территории для строительства линейного объекта:  
« Строительство системы водоснабжения с бурением скважины и устройством станции водоподготовки в д. Шеровичи  
Руднянского района Смоленской области»**

291	478350,18	1163728,32
292	478347,44	1163733,42
293	478343,64	1163736,89
294	478338,06	1163747,44
295	478336,13	1163746,44
296	478329,81	1163738,95
297	478283,33	1163713,87
298	478277,31	1163708,29
299	478110,26	1163620,64
300	478132,27	1163578,73
301	478139,78	1163576,5
302	478147,63	1163562,56
303	478145,64	1163554,35
304	478179,25	1163490,21
305	478303,6	1163553,87
306	478321,97	1163563,63
307	478326,52	1163555,84
308	478379,31	1163582,79
309	478375,13	1163592,65
310	478334,55	1163759,12
311	478332,29	1163763,38
312	478311,9	1163801,91
313	478276,95	1163863,2
314	478274,05	1163878,62
315	478265,28	1163873,91
316	478260,32	1163872,26
317	478149,82	1163813,53
318	478086,92	1163779,54
319	478044,99	1163756,24
320	478060,66	1163727,24
321	478059,67	1163715,58
322	478104,65	1163631,24
323	478270,94	1163718,5
324	478276,88	1163724,02
325	478322,83	1163748,82
326	478329,18	1163756,36
327	478268,38	1163889,19
328	478217,19	1163983,49
329	478199,54	1164005,95
330	478184,93	1164031,19
331	478138,3	1164111,72
332	478061,6	1164255,14
333	478053,81	1164250,5
334	478044,71	1164249,69
335	478004,27	1164227,81
336	477963,44	1164209,15
337	477901,27	1164176,07
338	477831,03	1164138,75
339	477847,84	1164109,47
340	477862,73	1164080,32

**Проект планировки с проектом межевания территории для строительства линейного объекта:  
« Строительство системы водоснабжения с бурением скважины и устройством станции водоподготовки в д. Шеровичи  
Руднянского района Смоленской области»**

341	477874,74	1164064,1
342	477905,3	1164003,64
343	477973,78	1164045,01
344	477979,88	1164034,68
345	477910,79	1163992,94
346	477977,99	1163864,96
347	478013,13	1163801,55
348	478023,74	1163794,2
349	478039,28	1163766,8
350	478081,19	1163790,08
351	478144,17	1163824,12
352	478256,06	1163883,5
353	478260,98	1163885,13
354	478056	1164265,77
355	478009,63	1164355,2
356	478001,06	1164350,38
357	477984,01	1164337,75
358	477947,11	1164316,03
359	477938,02	1164315,96
360	477835,72	1164261,86
361	477820,3	1164255,17
362	477782,63	1164230,59
363	477798,5	1164201,46
364	477801,08	1164194,36
365	477814,48	1164168,87
366	477814,45	1164163,15
367	477816,8	1164158,98
368	477821,12	1164156
369	477825,05	1164149,16
370	477895,64	1164186,66
371	477958,29	1164219,99
372	477998,73	1164238,46
373	478040,33	1164260,97
374	478049,16	1164261,69
375	478004,03	1164365,82
376	477969,5	1164430,31
377	477927,23	1164508,8
378	477918,04	1164503,6
379	477901,44	1164496,4
380	477752,95	1164415,75
381	477703,79	1164386,26
382	477705,9	1164381,89
383	477708,25	1164370,42
384	477766,86	1164261,65
385	477773,27	1164247,78
386	477776,87	1164241,16
387	477815,06	1164265,98
388	477830,72	1164272,78
389	477934,1	1164327,46
390	477942,85	1164327,44

391	477977,12	1164347,58
392	477994,22	1164360,25
393	477921,61	1164519,41
394	477852,65	1164651,43
395	477847,52	1164650,89
396	477758,44	1164604,39
397	477685,26	1164562,88
398	477625,71	1164530,29
399	477657,91	1164470,94
400	477677,94	1164481,95
401	477683,77	1164488,08
402	477783,41	1164539,59
403	477788,92	1164528,93
404	477690,52	1164478,07
405	477686,24	1164473,22
406	477663,28	1164460,2
407	477681,92	1164419,27
408	477689,55	1164411,96
409	477697,97	1164396,77
410	477746,89	1164426,11
411	477896,42	1164507,3
412	477912,96	1164514,48
413	477846,5	1164662,87
414	477798,26	1164750,33
415	477791,67	1164758,62
416	477775,27	1164792,15
417	477770,34	1164789,63
418	477765,55	1164788,27
419	477692,27	1164750,92
420	477633,72	1164718,02
421	477583,84	1164690,42
422	477555,23	1164672,91
423	477551,55	1164670,66
424	477568,52	1164638,39
425	477575,54	1164640,81
426	477604,13	1164585,75
427	477600,54	1164575,05
428	477619,89	1164540,78
429	477679,38	1164573,34
430	477752,79	1164614,98
431	477843,22	1164662,18
432	477769,71	1164802,78
433	477728,56	1164875,81
434	477699,34	1164930,66
435	477698,65	1164933,23
436	477677,76	1164922,26
437	477673,82	1164921,58
438	477622,32	1164893,16
439	477569,39	1164859,94
440	477480,89	1164812,75

**Проект планировки с проектом межевания территории для строительства линейного объекта:  
« Строительство системы водоснабжения с бурением скважины и устройством станции водоподготовки в д. Шеровичи  
Руднянского района Смоленской области»**

441	477486,83	1164798,4
442	477509	1164761,5
443	477554,13	1164686,3
444	477577,91	1164700,85
445	477627,9	1164728,51
446	477686,5	1164761,44
447	477760,62	1164799,23
448	477766,42	1164800,99
449	478086,34	1164608,14
450	478072,46	1164634,28
451	478070,43	1164646,84
452	478034,22	1164716,72
453	478021,65	1164734,94
454	478015,52	1164745
455	477941,48	1164703,14
456	477916,9	1164689,8
457	477904,62	1164681,31
458	477863,18	1164657,2
459	477932,04	1164525,34
460	477975,06	1164549,76
461	478009,49	1164755,38
462	477959,86	1164844,4
463	477967,02	1164848,84
464	477950,34	1164879,16
465	477948,48	1164886,21
466	477785,83	1164797,88
467	477801,47	1164765,57
468	477807,96	1164757,41
469	477857,5	1164667,78
470	477897,99	1164691,31
471	477910,75	1164700,11
472	477935,62	1164713,61
473	477942,78	1164896,76
474	477933,42	1164912,67
475	477919,34	1164932,08
476	477870,36	1165020,18
477	477861,8	1165015,98
478	477857,69	1165017,2
479	477852,3	1165014,41
480	477831,82	1165003,86
481	477827,82	1165003,19
482	477814,99	1164996,57
483	477768,69	1164972,7
484	477709,5	1164939,11
485	477710,75	1164934,44
486	477739,04	1164881,64
487	477780,26	1164808,51
488	478127,77	1163567,51
489	478122,98	1163570,61
490	478096,86	1163620,36



**Проект планировки с проектом межевания территории для строительства линейного объекта:  
« Строительство системы водоснабжения с бурением скважины и устройством станции водоподготовки в д. Шеровичи  
Руднянского района Смоленской области»**

491	478048,05	1163711,86
492	478049,06	1163723,47
493	478031,61	1163755,75
494	478015,72	1163785,15
495	478003,36	1163794,42
496	477967,4	1163859,32
497	477897,54	1163992,36
498	477864,79	1164057,37
499	477852,79	1164073,58
500	477837,36	1164103,62
501	477817,53	1164138,15
502	477811,97	1164147,83
503	477809,83	1164148,62
504	477801,8	1164162,74
505	477802,56	1164165,76
506	477790,25	1164189,16
507	477787,73	1164196,14
508	477769,44	1164229,72
509	477762,64	1164242,21
510	477756,21	1164256,12
511	477696,67	1164367,14
512	477694,33	1164378,57
513	477690,48	1164385,52
514	477679,59	1164405,18
515	477671,78	1164412,66
516	477650,14	1164460,1
517	477612,7	1164529,11
518	477587,35	1164573,81
519	477591,02	1164584,69
520	477569,77	1164626,39
521	477562	1164624,53
522	477535,4	1164674,86
523	477543,89	1164680,04
524	477501,72	1164750,32
525	477463,92	1164729
526	477476,69	1164718,26
527	477520,55	1164640,32
528	477585,33	1164517,39
529	477586,85	1164504,03
530	477623,73	1164440,81
531	477630,49	1164434,05
532	477688,8	1164328,02
533	477691,49	1164316,21
534	477729,33	1164246,42
535	477735,49	1164226,58
536	477750,81	1164191,01
537	477754,93	1164188,24
538	477777,75	1164154,06
539	477792,37	1164118,44
540	477816,16	1164089,63

541	477827,66	1164070,62
542	477831,17	1164057,27
543	477841,18	1164039,4
544	477846,38	1164022,37
545	477865,26	1163986,28
546	477875,73	1163966,24
547	477915,44	1163897,71
548	477943,23	1163843,21
549	477946,84	1163840,11
550	478015,69	1163713,74
551	478026,02	1163705,69
552	478048,37	1163665,94
553	478063,04	1163630,21
554	478099,21	1163561,28
555	478098,93	1163551,71

Для заключения договора аренды с правообладателями земельных участков, сформирована часть земельных участков, временно отводимые на период строительства, включенные в полосу отвода, а именно:

**67:16:1220101:22/чзу1 (участок с разрешенным использованием: Для ведения личного подсобного хозяйства)**

№№ точек	X	Y
271	478335.70	1163219.13
270	478329.11	1163232.01
269	478322.47	1163234.62
268	478295.69	1163279.79
556	478290.96	1163277.17
557	478324.66	1163223.91
558	478330.54	1163214.62

*Площадь = 389 кв.м.*

**67:16:1220101:230/чзу1 (участок с разрешенным использованием: Для ведения личного подсобного хозяйства)**

№№ точек	X	Y
559	478271.48	1163318.97
265	478274.90	1163320.81
264	478259.79	1163345.83
562	478246.74	1163364.80
563	478244.87	1163368.17
560	478243.35	1163367.34

*Площадь = 171 кв.м.*

**67:16:1220101:298/чзу1 (участок с разрешенным использованием: Для ведения  
личного подсобного хозяйства)**

<b>№№ точек</b>	<b>X</b>	<b>Y</b>
561	478532.63	1163415.63
562	478533.87	1163416.27
7	478537.49	1163436.31
8	478537.58	1163459.63
563	478539.11	1163462.76
564	478526.08	1163456.15
247	478525.58	1163437.85
565	478524.50	1163431.65

*Площадь = 430 кв.м.*

**67:16:1220101:297/чзу1 (участок с разрешенным использованием: Для ведения  
личного подсобного хозяйства)**

<b>№№ точек</b>	<b>X</b>	<b>Y</b>
566	478530.87	1163472.57
567	478537.54	1163475.98
568	478532.33	1163487.91
569	478518.44	1163519.73
570	478481.94	1163503.88
252	478487.14	1163493.93
251	478510.40	1163505.42
250	478518.38	1163509.35
249	478533.02	1163476.51

*Площадь = 564 кв.м*

**67:16:1220101:233/чзу1 (участок с разрешенным использованием: Для ведения  
личного подсобного хозяйства)**

<b>№№ точек</b>	<b>X</b>	<b>Y</b>
571	478422.00	1163455.15
255	478440.72	1163465.06
254	478444.96	1163467.31
253	478461.31	1163479.07
252	478478.82	1163489.84
572	478482.94	1163491.84
573	478478.44	1163501.14
574	478463.48	1163494.53
13	478454.45	1163488.92
14	478440.46	1163478.80
575	478438.30	1163483.18
576	478427.25	1163478.36
272	478429.97	1163472.95
577	478416.70	1163465.91

*Площадь = 906 кв.м.*

**67:16:1220101:220/чзу1 (участок с разрешенным использованием: Для ведения  
личного подсобного хозяйства)**

<b>№№ точек</b>	<b>X</b>	<b>Y</b>
576	478427.25	1163478.36
575	478438.30	1163483.18
578	478412.85	1163535.21
579	478401.89	1163530.35

*Площадь = 695 кв.м*

**67:16:1220101:299/чзу1 (участок с разрешенным использованием: Для ведения  
личного подсобного хозяйства)**

<b>№№ точек</b>	<b>X</b>	<b>Y</b>
580	478397.48	1163440.74
257	478400.46	1163442.25
256	478410.81	1163449.21
571	478422.00	1163455.15
577	478416.70	1163465.91
287	478404.37	1163459.34
286	478394.16	1163452.47
581	478392.76	1163451.82

*Площадь = 337 кв.м.*

**67:16:1220101:768/чзу1 (участок с разрешенным использованием: Для ведения  
личного подсобного хозяйства)**

<b>№№ точек</b>	<b>X</b>	<b>Y</b>
582	478349.95	1163556.01
583	478383.07	1163575.84
17	478392.60	1163582.50
18	478390.55	1163587.06
584	478411.14	1163597.91
585	478406.12	1163608.89
309	478375.13	1163592.65
308	478379.31	1163582.79
586	478344.53	1163564.99

*Площадь = 849 кв.м.*

**67:16:1220101:283/чзу1 (участок с разрешенным использованием: Для ведения  
личного подсобного хозяйства)**

<b>№№ точек</b>	<b>X</b>	<b>Y</b>
587	478465.74	1163801.73
588	478462.58	1163807.12

589	478457.95	1163804.32
39	478460.54	1163799.16

Площадь = 34 кв.м.

**67:16:1220101:768/чзу1 (участок с разрешенным использованием: Для ведения личного подсобного хозяйства)**

№№ точек	X	Y
590	478439.56	1163796.65
591	478433.78	1163806.82
592	478393.63	1163786.17
593	478399.31	1163775.74

Площадь = 533 кв.м.

**67:16:1220101:25/чзу1 (участок с разрешенным использованием: Для ведения личного подсобного хозяйства)**

№№ точек	X	Y
594	478297.30	1163721.40
296	478329.81	1163738.95
595	478333.28	1163743.09
596	478326.99	1163753.78
325	478322.83	1163748.82
597	478291.25	1163731.78

Площадь = 506 кв.м.

**67:16:1220101:215/чзу1 (участок с разрешенным использованием: Для ведения личного подсобного хозяйства)**

№№ точек	X	Y
598	478255.20	1163696.69
298	478277.31	1163708.29
297	478283.33	1163713.87
594	478297.30	1163721.40
597	478291.25	1163731.78
324	478276.88	1163724.02
323	478270.94	1163718.50
599	478249.86	1163707.44

Площадь = 582 кв.м.

**67:16:1220101:4/чзу1 (участок с разрешенным использованием: Для ведения личного подсобного хозяйства)**

№№ точек	X	Y
603	478442.83	1163974.89
64	478493.71	1163998.95
600	478493.97	1163999.10

601	478491.70	1164003.31
602	478441.12	1163977.98

*Площадь = 236 кв.м.*

**67:16:1220101:188/чзу1 (участок с разрешенным использованием: Для ведения личного подсобного хозяйства)**

<b>№№ точек</b>	<b>X</b>	<b>Y</b>
600	478493.97	1163999.10
65	478533.01	1164021.32
604	478531.03	1164024.75
601	478491.70	1164003.31

*Площадь = 196 кв.м.*

**67:16:1220101:280/чзу1 (участок с разрешенным использованием: Для ведения личного подсобного хозяйства)**

<b>№№ точек</b>	<b>X</b>	<b>Y</b>
605	478160.14	1163526.68
606	478148.51	1163548.88
607	478159.44	1163526.31

*Площадь = 10 кв.м.*

**67:16:1220101:280/чзу2 (участок с разрешенным использованием: Для ведения личного подсобного хозяйства)**

<b>№№ точек</b>	<b>X</b>	<b>Y</b>
608	478145.69	1163554.77
302	478147.63	1163562.56
609	478144.31	1163568.34
61	478140.13	1163566.18

*Площадь = 48 кв.м.*

**67:16:1220101:8/чзу1 (участок с разрешенным использованием: Для ведения личного подсобного хозяйства)**

<b>№№ точек</b>	<b>X</b>	<b>Y</b>
615	478133.47	1163474.99
616	478127.57	1163487.19
617	478113.94	1163512.07
618	478110.66	1163510.39
218	478129.30	1163472.88

*Площадь = 185 кв.м.*

**67:16:1220101:308/чзу1 (участок с разрешенным использованием: Для ведения  
личного подсобного хозяйства)**

<b>№№ точек</b>	<b>X</b>	<b>Y</b>
618	478110.66	1163510.39
617	478113.94	1163512.07
618	478116.01	1163513.16
619	478093.66	1163556.54
620	478087.51	1163553.70
212	478087.27	1163546.37
213	478090.71	1163540.28
214	478095.96	1163530.97
215	478105.84	1163525.81
216	478108.45	1163521.25
217	478108.48	1163514.79

*Площадь = 361 кв.м*

**67:16:1220101:326/чзу1 (участок с разрешенным использованием: Для ведения  
личного подсобного хозяйства)**

<b>№№ точек</b>	<b>X</b>	<b>Y</b>
620	478087.51	1163553.71
621	478093.36	1163557.07
622	478073.53	1163596.60
623	478072.88	1163596.36
624	478068.34	1163594.17
211	478087.68	1163557.44

*Площадь = 238 кв.м.*

**67:16:1220101:32/чзу1 (участок с разрешенным использованием: Для ведения  
личного подсобного хозяйства)**

<b>№№ точек</b>	<b>X</b>	<b>Y</b>
625	478153.93	1163653.40
626	478152.38	1163656.33
627	478122.27	1163640.46
628	478105.27	1163631.56
629	478106.59	1163629.13

*Площадь = 160 кв.м*

**67:16:1220101:763/чзу1 (участок с разрешенным использованием: Для ведения  
личного подсобного хозяйства)**

<b>№№ точек</b>	<b>X</b>	<b>Y</b>
630	478044.44	1163643.97
631	478049.51	1163646.83
632	478030.39	1163680.71

633	478027.28	1163678.95
209	478037.73	1163660.38

Площадь = 159 кв.м.

**67:16:1220101:242/чзу1 (участок с разрешенным использованием: Для ведения личного подсобного хозяйства)**

№№ точек	X	Y
634	478011.52	1163702.32
635	477995.96	1163728.79
636	477994.34	1163727.85
207	478005.82	1163706.79

Площадь = 63 кв.м.

**67:16:1220101:290/чзу1 (участок с разрешенным использованием: Для ведения личного подсобного хозяйства)**

№№ точек	X	Y
637	477925.43	1163851.70
638	477928.19	1163852.96
639	477923.65	1163862.97
640	477920.35	1163861.67

Площадь = 36 кв.м.

**67:16:1220101:28/чзу1 (участок с разрешенным использованием: Для ведения личного подсобного хозяйства)**

№№ точек	X	Y
641	477874.84	1163945.58
642	477857.44	1163978.87
643	477780.64	1163938.39
644	477782.27	1163935.74
201	477829.13	1163961.36
202	477857.35	1163975.50
203	477865.28	1163960.33
645	477874.01	1163945.18

Площадь = 282 кв.м.

**67:16:1220101:290/чзу1 (участок с разрешенным использованием: Для ведения личного подсобного хозяйства)**

№№ точек	X	Y
644	477782.27	1163935.74
643	477780.64	1163938.39
645	477729.63	1163910.17
200	477731.13	1163907.79



Площадь = 172 кв.м.

**67:16:1220101:791/чзу1 (участок с разрешенным использованием: Для ведения  
личного подсобного хозяйства)**

<b>№№ точек</b>	<b>X</b>	<b>Y</b>
647	477698.94	1163904.36
648	477743.11	1163927.24
183	477742.70	1163927.98
649	477735.35	1163923.99
184	477732.12	1163929.29
185	477699.92	1163910.25
650	477696.77	1163908.52

Площадь = 243 кв.м

**67:16:1220101:270/чзу1 (участок с разрешенным использованием: Для ведения  
личного подсобного хозяйства)**

<b>№№ точек</b>	<b>X</b>	<b>Y</b>
651	477656.78	1163880.51
647	477698.94	1163904.36
650	477696.77	1163908.52
652	477654.22	1163885.14

Площадь = 240 кв.м

**67:16:1220101:27/чзу1 (участок с разрешенным использованием: Для ведения  
личного подсобного хозяйства)**

<b>№№ точек</b>	<b>X</b>	<b>Y</b>
653	1163880.51	477656.78
651	1163885.14	477654.22
652	1163879.42	477643.77
186	1163867.95	477632.78
187	1163852.92	477604.19
654	1163851.30	477605.12

Площадь = 156 кв.м.

**67:16:1220101:296/чзу1 (участок с разрешенным использованием: огородничество)**

<b>№№ точек</b>	<b>X</b>	<b>Y</b>
653	477605.12	1163851.30
654	477604.19	1163852.92
188	477564.95	1163832.31
189	477549.56	1163834.39
190	477549.99	1163850.90

191	477558.83	1163881.57
655	477551.11	1163883.76
656	477544.95	1163876.85
657	477542.26	1163867.62
658	477540.50	1163853.37
659	477544.94	1163833.15
660	477564.56	1163828.27

Площадь = 655 кв.м

**67:16:1220101:251/чзу1 (участок с разрешенным использованием: Для ведения личного подсобного хозяйства)**

№№ точек	X	Y
661	477854.54	1163993.33
662	477850.19	1164001.02
663	477849.34	1164000.52
664	477832.89	1164029.93
665	477831.75	1164029.30
666	477835.49	1164017.30
667	477843.81	1164001.31
668	477849.67	1163990.19

Площадь = 173 кв.м

**67:16:1220101:777/чзу1 (участок с разрешенным использованием: Для ведения личного подсобного хозяйства)**

№№ точек	X	Y
664	477832.89	1164029.93
179	477829.89	1164035.25
669	477831.75	1164029.30

Площадь = 4 кв.м

**67:16:1220101:795/чзу1 (участок с разрешенным использованием: автомобильный транспорт)**

№№ точек	X	Y
670	477855.33	1164005.23
671	477852.07	1164011.44
672	477848.09	1164009.18
673	477851.54	1164003.10

Площадь = 31 кв.м.

**67:16:1220101:609/чзу1 (участок с разрешенным использованием: Для ведения личного подсобного хозяйства)**

№№ точек	X	Y
670	477786.96	1164106.29
671	477783.03	1164116.23

672	477780.85	1164114.99
175	477781.97	1164112.32

*Площадь = 17 кв.м.*

**67:16:1220101:255/чзу1 (участок с разрешенным использованием: Для ведения личного подсобного хозяйства)**

<b>№№ точек</b>	<b>X</b>	<b>Y</b>
673	477749.68	1164175.34
674	477746.46	1164180.59
675	477720.21	1164241.81
171	477718.50	1164240.90
172	477724.12	1164222.72
173	477741.09	1164183.34
676	477746.00	1164180.01
677	477749.28	1164175.10

*Площадь = 237 кв.м.*

**67:16:1220101:256/чзу1 (участок с разрешенным использованием: Для ведения личного подсобного хозяйства)**

<b>№№ точек</b>	<b>X</b>	<b>Y</b>
678	477714.17	1164249.42
679	477716.79	1164250.74
680	477690.35	1164301.23
681	477686.94	1164299.46

*Площадь = 193 кв.м*

**67:16:1220101:370/чзу1 (участок с разрешенным использованием: Для ведения личного подсобного хозяйства)**

<b>№№ точек</b>	<b>X</b>	<b>Y</b>
680	1164301.23	477690.34
682	1164324.66	477678.67
683	1164323.97	477677.27
168	1164323.05	477677.84
169	1164311.26	477680.52
681	1164299.46	477686.94

*Площадь = 90 кв.м.*

**67:16:1220101:257/чзу1 (участок с разрешенным использованием: Для ведения личного подсобного хозяйства)**

<b>№№ точек</b>	<b>X</b>	<b>Y</b>
683	477677.27	1164323.97
682	477678.67	1164324.66
684	477667.37	1164345.82
685	477657.40	1164360.45

Площадь = 55 кв.м

**67:16:1220101:49/чзу1 (участок с разрешенным использованием: Для ведения  
личного подсобного хозяйства)**

<b>№№ точек</b>	<b>X</b>	<b>Y</b>
686	477607.20	1164445.33
687	477615.04	1164449.96
688	477582.37	1164507.30
689	477570.71	1164500.56
690	477541.40	1164480.10
691	477547.15	1164469.51
165	477579.87	1164492.17

Площадь = 1100 кв.м.

**67:16:1220101:45/чзу1 (участок с разрешенным использованием: Для ведения  
личного подсобного хозяйства)**

<b>№№ точек</b>	<b>X</b>	<b>Y</b>
692	477573.86	1164513.43
693	477577.98	1164515.72
694	477561.26	1164547.48
695	477557.04	1164545.35

Площадь = 170 кв.м.

**67:16:1220101:260/чзу1 (участок с разрешенным использованием: Для ведения  
личного подсобного хозяйства)**

<b>№№ точек</b>	<b>X</b>	<b>Y</b>
695	477557.04	1164545.35
694	477561.26	1164547.48
696	477541.04	1164586.53
697	477536.56	1164584.20

Площадь = 215 кв.м

**67:16:1220101:262/чзу1 (участок с разрешенным использованием: Для ведения  
личного подсобного хозяйства)**

<b>№№ точек</b>	<b>X</b>	<b>Y</b>
698	477490.44	1164669.37
699	477491.40	1164669.88
700	477475.88	1164700.11
701	477474.09	1164703.68
702	477470.71	1164710.61
703	477468.00	1164709.23

Площадь = 90 кв.м.

**67:16:1220101:272/чзу1 (участок с разрешенным использованием: Для ведения  
личного подсобного хозяйства)**

<b>№№ точек</b>	<b>X</b>	<b>Y</b>
703	477441.23	1164745.39
704	477427.26	1164772.84
705	477424.95	1164771.47
706	477440.04	1164744.82

Площадь = 61 кв.м.

**67:16:1220101:156/чзу1 (участок с разрешенным использованием: Для ведения  
личного подсобного хозяйства)**

<b>№№ точек</b>	<b>X</b>	<b>Y</b>
707	477632.39	1164717.28
420	477633.72	1164718.02
708	477650.98	1164727.72
709	477650.64	1164728.23
710	477648.02	1164726.60
711	477647.08	1164727.72
712	477631.72	1164718.62

Площадь = 33 кв.м.

**67:16:1220101:943 /чзу1 (участок с разрешенным использованием: предоставление  
коммунальных услуг)**

<b>№№ точек</b>	<b>X</b>	<b>Y</b>
713	478252.37	1164975.62
714	478276.05	1164975.16
715	478297.81	1164989.78
716	478298.48	1165014.98
717	478284.98	1165034.89
718	478258.46	1165035.55
719	478238.55	1165022.39
720	478237.82	1164988.59
123	478241.93	1164991.56

Площадь = 3026 кв.м

**67:16:1220101:757/чзу1 (участок с разрешенным использованием: Для ведения  
личного подсобного хозяйства)**

<b>№№ точек</b>	<b>X</b>	<b>Y</b>
721	477828.55	1165003.31
480	477831.82	1165003.85
479	477852.30	1165014.41
478	477857.69	1165017.20

477	477861.80	1165015.99
722	477869.60	1165019.80
723	477864.84	1165027.27
724	477827.52	1165005.13

*Площадь = 221 кв.м.*

**67:16:1220101:68/чзу1 (участок с разрешенным использованием: Для ведения личного подсобного хозяйства)**

<b>№№ точек</b>	<b>X</b>	<b>Y</b>
721	477828.55	1165003.31
724	477827.52	1165005.13
725	477806.66	1164992.28
482	477814.99	1164996.57
481	477827.82	1165003.19

*Площадь = 23 кв.м.*

**67:16:1220101:757/чзу1 (участок с разрешенным использованием: Для ведения личного подсобного хозяйства)**

<b>№№ точек</b>	<b>X</b>	<b>Y</b>
726	477899.90	1164967.03
727	477902.27	1164968.49
728	477879.34	1165004.50
729	477879.16	1165004.37

*Площадь = 64 кв.м.*

**67:16:1220101:811/чзу1 (участок с разрешенным использованием: Для ведения личного подсобного хозяйства)**

<b>№№ точек</b>	<b>X</b>	<b>Y</b>
730	477911.92	1164963.51
731	477914.88	1164964.76
732	477896.72	1164997.45
733	477894.16	1164996.22

*Площадь = 113 кв.м.*

**67:16:1220101:812/чзу1 (участок с разрешенным использованием: Для ведения личного подсобного хозяйства)**

<b>№№ точек</b>	<b>X</b>	<b>Y</b>
732	477896.72	1164997.45
135	477880.13	1165027.30
136	477880.76	1165028.41
734	477877.77	1165030.86
735	477875.90	1165029.85
733	477894.16	1164996.22

Площадь = 103 кв.м

**67:16:1220101:73/чзу1 (участок с разрешенным использованием: Для ведения  
личного подсобного хозяйства)**

<b>№№ точек</b>	<b>X</b>	<b>Y</b>
736	477903.38	1164861.72
737	477902.74	1164863.03
738	477863.25	1164841.73
739	477863.93	1164840.30

Площадь = 68 кв.м

**67:16:1220101:357/чзу1 (участок с разрешенным использованием: Для ведения  
личного подсобного хозяйства)**

<b>№№ точек</b>	<b>X</b>	<b>Y</b>
740	477821.33	1164817.17
741	477858.42	1164837.32
742	477851.52	1164847.18
743	477830.59	1164835.99
744	477815.52	1164825.57

Площадь = 490 кв.м.

**67:16:1220101:97/чзу1 (участок с разрешенным использованием: Для ведения  
личного подсобного хозяйства)**

<b>№№ точек</b>	<b>X</b>	<b>Y</b>
745	477900.67	1164681.12
746	477860.40	1164658.90
747	477895.00	1164595.90
458	477863.18	1164657.20
748	477901.53	1164679.51

Площадь = 164 кв.м

**67:16:1220101:21/чзу1 (участок с разрешенным использованием: Для ведения  
личного подсобного хозяйства)**

<b>№№ точек</b>	<b>X</b>	<b>Y</b>
749	477849.95	1164651.15
750	477844.50	1164662.44
751	477843.22	1164662.18
752	477806.87	1164643.20
753	477812.06	1164632.38
394	477847.52	1164650.89

Площадь = 508 кв.м.

**67:16:1220101:101/чзу1 (участок с разрешенным использованием: Для ведения  
личного подсобного хозяйства)**

<b>№№ точек</b>	<b>X</b>	<b>Y</b>
748	477904.62	1164681.31
457	477916.90	1164689.80
456	477941.48	1164703.14
455	477943.78	1164704.45
754	477943.49	1164705.08
753	477900.67	1164681.12
745	477901.53	1164679.51

Площадь = 39 кв.м.

**67:16:1220101:117/чзу1 (участок с разрешенным использованием: Для ведения  
личного подсобного хозяйства)**

<b>№№ точек</b>	<b>X</b>	<b>Y</b>
755	477891.03	1164490.75
379	477901.44	1164496.40
348	477918.04	1164503.60
756	477922.68	1164506.24
757	477917.00	1164516.00
758	477915.95	1164516.18
412	477912.96	1164514.48
411	477896.42	1164507.30
759	477884.68	1164500.93

Площадь = 425 кв.м

**67:16:1220101:139/чзу1 (участок с разрешенным использованием: Для ведения  
личного подсобного хозяйства)**

<b>№№ точек</b>	<b>X</b>	<b>Y</b>
760	477802.71	1164243.70
361	477820.30	1164255.17
761	477827.79	1164258.42
762	477827.07	1164260.17
763	477826.74	1164261.02
764	477800.53	1164247.87

Площадь = 95 кв.м

**67:16:1220101:203(1)/чзу1 (участок с разрешенным использованием: Для ведения  
личного подсобного хозяйства)**

<b>№№ точек</b>	<b>X</b>	<b>Y</b>
761	477827.79	1164258.42
360	477835.71	1164261.86



765	477843.57	1164266.02
766	477842.74	1164268.04
762	477827.07	1164260.17

*Площадь = 39 кв.м*

**67:16:1220101:359/чзу1 (участок с разрешенным использованием: Для ведения личного подсобного хозяйства)**

<b>№№ точек</b>	<b>X</b>	<b>Y</b>
767	477900.65	1164175.74
337	477901.27	1164176.07
768	477922.30	1164187.26
769	477917.76	1164198.43
770	477896.26	1164186.99

*Площадь = 294 кв.м.*

**67:16:0020104:721/чзу1 (участок с разрешенным использованием: Для ведения личного подсобного хозяйства)**

<b>№№ точек</b>	<b>X</b>	<b>Y</b>
775	478192.33	1164039.08
771	478219.24	1164049.87
772	478215.89	1164055.85
101	478192.32	1164042.37
773	478177.24	1164068.41
774	478177.16	1164067.36

*Площадь = 171 кв.м.*

**67:16:0020104:721/чзу1 (участок с разрешенным использованием: Для ведения личного подсобного хозяйства)**

<b>№№ точек</b>	<b>X</b>	<b>Y</b>
776	478209.82	1164012.20
79	478209.71	1164012.34
777	478199.92	1164029.25
778	478196.78	1164027.60
779	478206.47	1164010.52

*Площадь = 71 кв.м*

**67:16:0020104:785/чзу1 (участок с разрешенным использованием: Для ведения личного подсобного хозяйства)**

<b>№№ точек</b>	<b>X</b>	<b>Y</b>
780	478238.60	1163960.03
781	478242.52	1163961.85
78	478226.92	1163990.52

782	478213.68	1164007.30
783	478213.31	1164007.11

Площадь = 185 кв.м.

**67:16:0020104:310/чзу1 (участок с разрешенным использованием: Для ведения  
личного подсобного хозяйства)**

№№ точек	X	Y
784	478276.09	1163900.07
781	478242.52	1163961.85
780	478238.60	1163960.03
785	478237.87	1163959.69
786	478256.42	1163923.46
787	478255.25	1163922.80
788	478268.58	1163899.24
789	478274.28	1163898.93

Площадь = 437 кв.м

**67:16:1220101:360/чзу1 (участок с разрешенным использованием: для размещения  
автомобильной дороги)**

№№ точек	X	Y
611	478108.09	1163543.05
612	478130.10	1163555.10
613	478124.46	1163565.70
614	478102.41	1163553.62

Площадь = 301 кв.м.

**67:16:1220101:360/чзу2 (участок с разрешенным использованием: для размещения  
автомобильной дороги)**

№№ точек	X	Y
790	1163520.79	478120.05
221	1163525.30	478119.95
222	1163533.65	478115.17
791	1163535.12	478112.35

Площадь = 25 кв.м

**67:16:1220101:360/чзу3 (участок с разрешенным использованием: для размещения  
автомобильной дороги)**

№№ точек	X	Y
554	478099.21	1163561.28
553	478063.04	1163630.21
552	478048.37	1163665.94
551	478026.02	1163705.69
792	478016.94	1163712.76

793

478099.17

1163559.66

*Площадь = 485 кв.м.*

**67:16:1220101:360/чзу4 (участок с разрешенным использованием: для размещения автомобильной дороги)**

<b>№№ точек</b>	<b>X</b>	<b>Y</b>
542	477831.17	1164057.27
541	477827.66	1164070.62
540	477816.16	1164089.63
794	477809.30	1164097.46

*Площадь = 96 кв.м.*

**67:16:1220101:360/чзу5 (участок с разрешенным использованием: для размещения автомобильной дороги)**

<b>№№ точек</b>	<b>X</b>	<b>Y</b>
795	477859.13	1164065.01
796	477823.18	1164132.91
797	477760.05	1164247.74
509	477762.64	1164242.21
508	477769.44	1164229.71
507	477787.73	1164196.15
506	477790.25	1164189.16
505	477802.56	1164165.76
504	477801.80	1164162.74
503	477809.83	1164148.62
502	477811.97	1164147.83
501	477817.53	1164138.15
500	477837.36	1164103.62
499	477852.79	1164073.57

*Площадь = 328 кв.м.*

**67:16:1220101:360/чзуб (участок с разрешенным использованием: для размещения автомобильной дороги)**

<b>№№ точек</b>	<b>X</b>	<b>Y</b>
798	477690.50	1164320.50
532	477688.80	1164328.02
531	477630.49	1164434.05
799	477629.20	1164435.24

*Площадь = 167 кв.м.*

**67:16:1220101:360/чзу7 (участок с разрешенным использованием: для размещения  
автомобильной дороги)**

№№ точек	X	Y
800	1164515.34	477585.53
528	1164517.39	477585.33
527	1164640.32	477520.55
526	1164718.26	477476.69
801	1164720.82	477473.65

*Площадь = 431 кв.м*

**67:16:1220101:360/чзу8 (участок с разрешенным использованием: для размещения  
автомобильной дороги)**

№№ точек	X	Y
802	477585.53	1164515.34
803	477585.33	1164517.39
804	477520.55	1164640.32
805	477476.69	1164718.26
	477473.65	1164720.82

*Площадь = 431 кв.м.*

Существующие части земельного участка с кадастровым номером 67:16:1220101:764 (с разрешенным использованием - линия электропередач ВЛ-10кВ №1010 от П/СТ "Рудня") полностью входят в границы полосы отвода проектируемого водопровода, а именно 67:16:1220101:764(22), 67:16:1220101:764(21), 67:16:1220101:764(11), 67:16:1220101:764(25), 67:16:1220101:764(42), 67:16:1220101:764(47), 67:16:1220101:764(24), 67:16:1220101:764(10), 67:16:1220101:764(37), 67:16:1220101:764(23), 67:16:1220101:764(43).

Частично земельные участки с кадастровым номером 67:16:1220101:764 (с разрешенным использованием - линия электропередач ВЛ-10кВ №1010 от П/СТ "Рудня"), которые частично входят в границы полосы отвода проектируемого водопровода, а именно: 67:16:1220101:764(17), 67:16:1220101:764(45), 67:16:1220101:764(34), 67:16:1220101:764(1), 67:16:1220101:764(41), 67:16:1220101:764(40), 67:16:1220101:764(4), 67:16:1220101:764(9). Земельные участки с кадастровыми номерами 67:16:1220101:799 (с разрешенным использованием - автомобильный транспорт), 67:16:1220101:797 (с разрешенным использованием - автомобильный транспорт), 67:16:1220101:798 (с разрешенным использованием - автомобильный транспорт) также частично входят в границы полосы отвода проектируемого водопровода.

#### **4. Правовой статус объектов планирования**

На период подготовки проекта межевания территория в границах проектирования представляет землями населенных пунктов и кварталы усадебной жилой застройки. На территории имеются действующие линейные объекты инженерных сетей.

В границах проектируемой территории имеются земельные участки и здания, границы которых установлены в соответствии с требованиями земельного законодательства (отмежеваны).

#### **5. Установление публичных сервитутов.**

На рассматриваемой территории объекты культурного наследия не выявлены. Зоны с особыми условиями использования территории представлены объектами инженерной инфраструктуры.

1. Кабель связи
2. Линия электропередач 0,4 кВт
3. Линия электропередач 10 кВт
4. Существующий газопровод
5. Канализация
6. Существующий водопровод

В соответствии со СНиП 2.07.01-89\* «Градостроительство, планировка и застройка городских и сельских поселений» все инженерные сети (водоводы, канализационные коллекторы, высоковольтные линии электропередач, теплосети, газопроводы и др.) необходимо обеспечить санитарными и охранными зонами во избежание несчастных случаев, аварий и прочих возможных неисправностей.

**Таблица**  
**Основания для установления сервитутов и обременений**

<b>№ п/п</b>	<b>Наименование документа</b>	<b>Название зоны с особыми условиями использования территории</b>	<b>Размер, м</b>
1.	Постановление Правительства РФ от 9 июня 1995 г. № 578. «Правила охраны линий и сооружений связи»	Охранная зона охраны линий и сооружений связи	4
2.	Постановление Правительства Российской Федерации от 24.01.2009 №160 «О порядке установления охранных зон объектов электросетевого хозяйства и особых условиях использования земельных участков, расположенных в границах таких зон	охранная зона ЛЭП 0,4 кВ	4
3.	Постановление Правительства Российской Федерации от 24.01.2009 №160 «О порядке установления охранных зон объектов электросетевого хозяйства и особых условиях использования земельных участков, расположенных в границах таких зон	охранная зона ЛЭП 10 кВ	10
4.	Постановление Правительства Российской Федерации от 20.11.2000 №878 «Правила охраны газораспределительных сетей»	Охранная зона газораспределительной сети	4
5.	СанПиН 2.1.41110.02 Зоны санитарной охраны источников водоснабжения и водопроводов питьевого назначения	Санитарно-защитная полоса водопровода	10
6.	СНиП 2.04.03-85 «Канализация. Наружные сети и сооружения»	Охранная зона напорной канализации	5

## 6. ОСНОВНЫЕ ПОКАЗАТЕЛИ ПО ПРОЕКТУ МЕЖЕВАНИЯ.

Сформированные границы земельного участка позволяют обеспечить необходимые требования по строительству и охране водопровода в условиях сложившейся планировочной системы территории проектирования.

**Таблица**  
**Основные технико-экономические показатели проекта межевания**

№	Наименование	Ед. изм.	Количество
1	Площадь земельного участка, формируемого на период строительства газопровода (включены технологические площадки для строительной техники и пр.) (временный отвод): в том числе: образуемая часть земельного участка, необходимая для заключения договора аренды с правообладателями.	кв.м.	59081,0
			20727,0
2	Площадь охранной зоны (охранная зона водопровода и насосной станции), в т.ч: • водопровода • Насосной станции	кв.м.	59081,0
			55481,0 3600,0
5	Площадь земельного участка (постоянный отвод), формируемого для размещения насосной станции	кв.м.	28.0

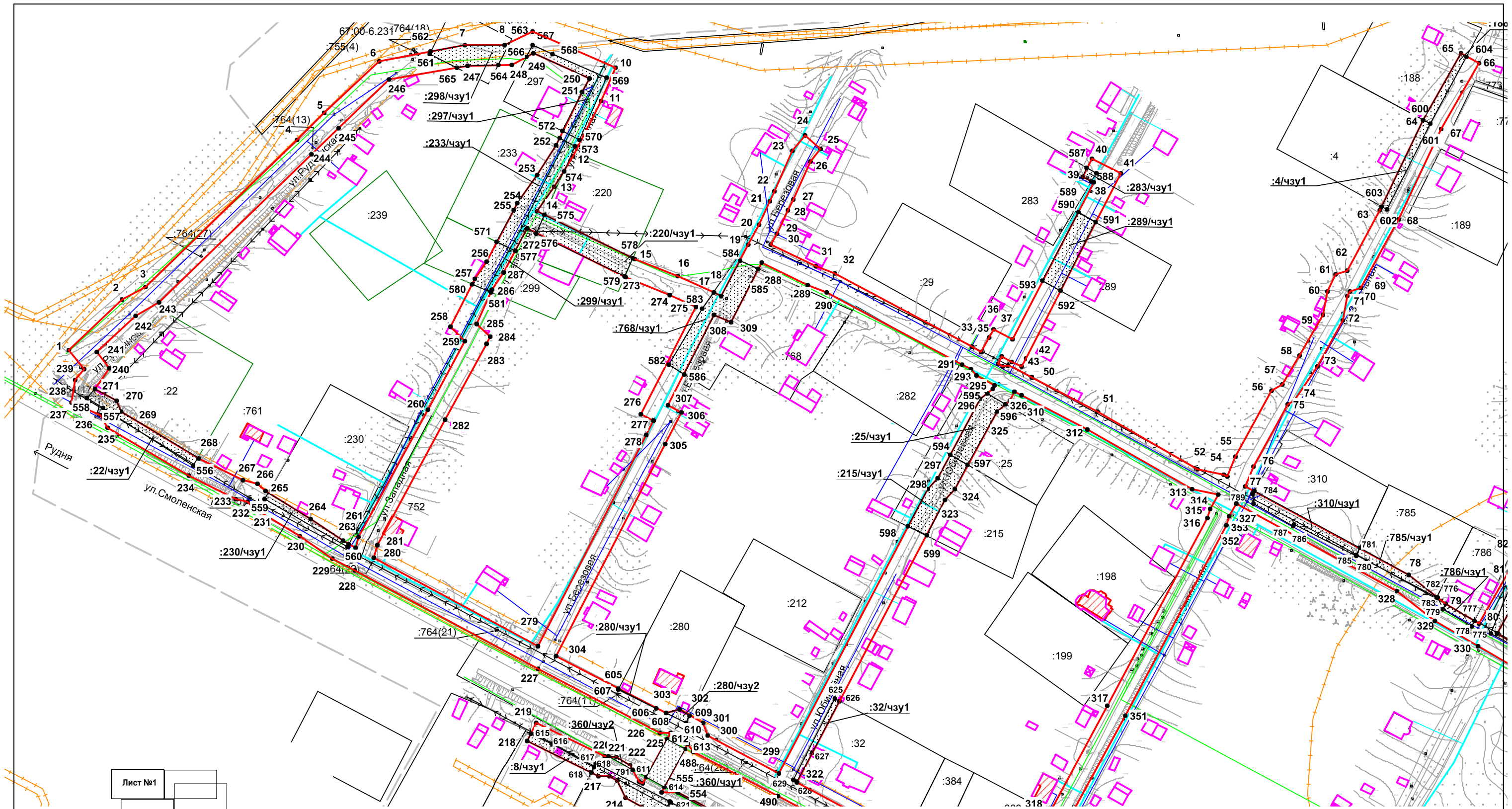
### ВЫВОДЫ:

Проект межевания территории для линейного объекта «Строительство системы водоснабжения с бурением скважины и устройством станции водоподготовки в д. Шеровичи Руднянского района Смоленской области» соответствует государственным нормам, правилам, стандартам, исходным данным, а также техническим заданию на разработку документации по планировке застроенной территории.

## Графическая часть



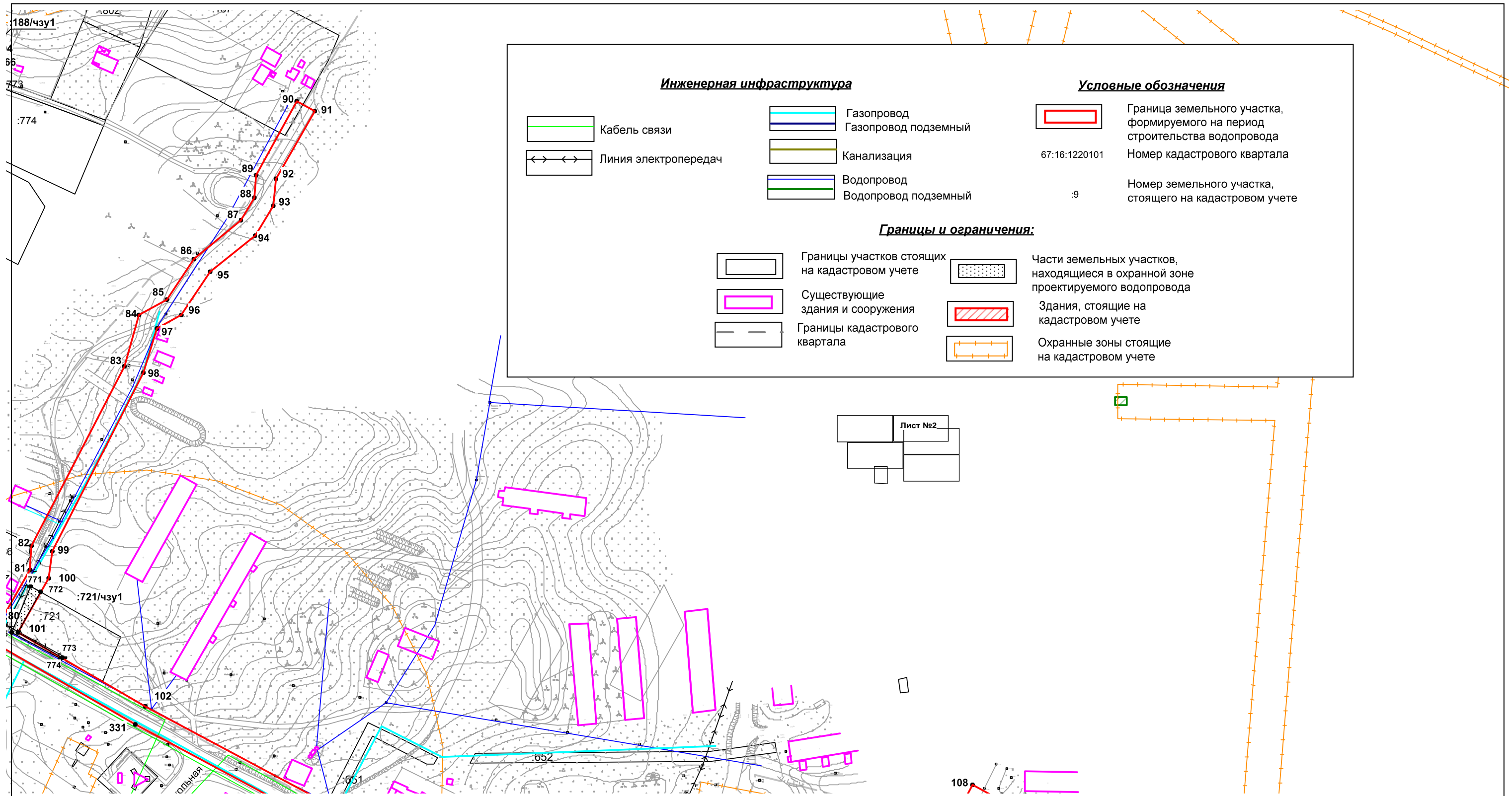
**Проект планировки с проектом межевания территории для строительства линейного объекта:  
Строительство системы водоснабжения с бурением скважины и устройством станции водоподготовки в д. Шеровичи Руднянского района Смоленской области**



Лист №1

						Проект планировки территории			
Изм.	Кол.Уч	Лист	№док.	Подп.	Дата	Чертеж межевания М 1:2000	Стадия	Лист	Листов
Директор	Павлов Б.В.						ПП		
Кад. Инж.	Пестерева Г.В						ООО «Землемер»		

**Проект планировки с проектом межевания территории для строительства линейного объекта:  
Строительство системы водоснабжения с бурением скважины и устройством станции водоподготовки в д. Шеровичи Руднянского района Смоленской области**



**Инженерная инфраструктура**

	Кабель связи		Газопровод		Граница земельного участка, формируемого на период строительства водопровода
	Линия электропередач		Газопровод подземный	67:16:1220101	Номер кадастрового квартала
			Канализация	:9	Номер земельного участка, стоящего на кадастровом учете
			Водопровод		
			Водопровод подземный		

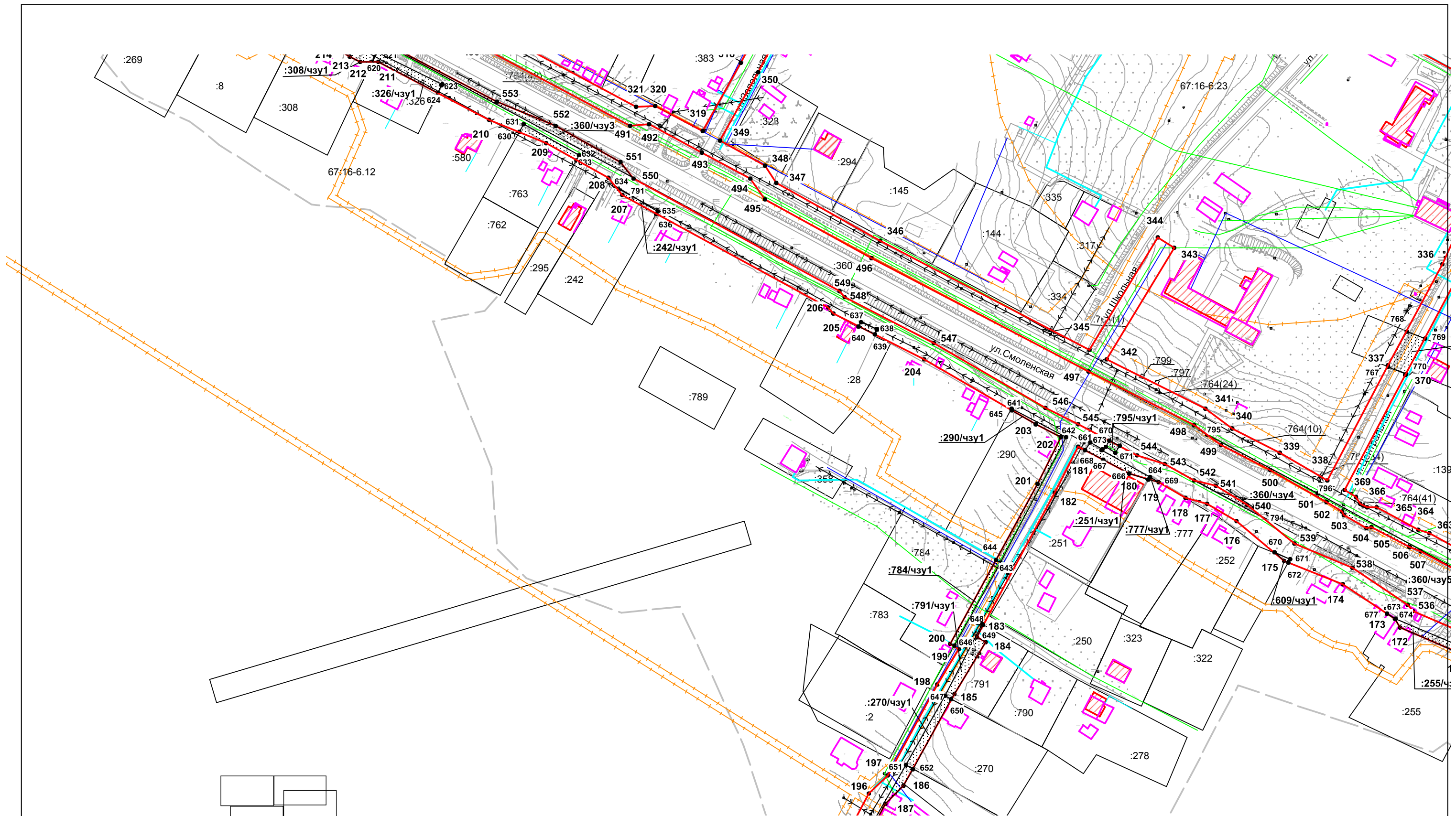
**Границы и ограничения:**

	Границы участков стоящих на кадастровом учете		Части земельных участков, находящиеся в охранной зоне проектируемого водопровода
	Существующие здания и сооружения		Здания, стоящие на кадастровом учете
	Границы кадастрового квартала		Охранные зоны стоящие на кадастровом учете

Лист №2

						Проект планировки территории			
Изм.	Кол.Уч	Лист	№док.	Подп.	Дата	Чертеж межевания	Стадия	Лист	Листов
							ПП		
Кад. Инж.		Пестерева Г.В					ООО «Землемер»		
						М 1:2000			

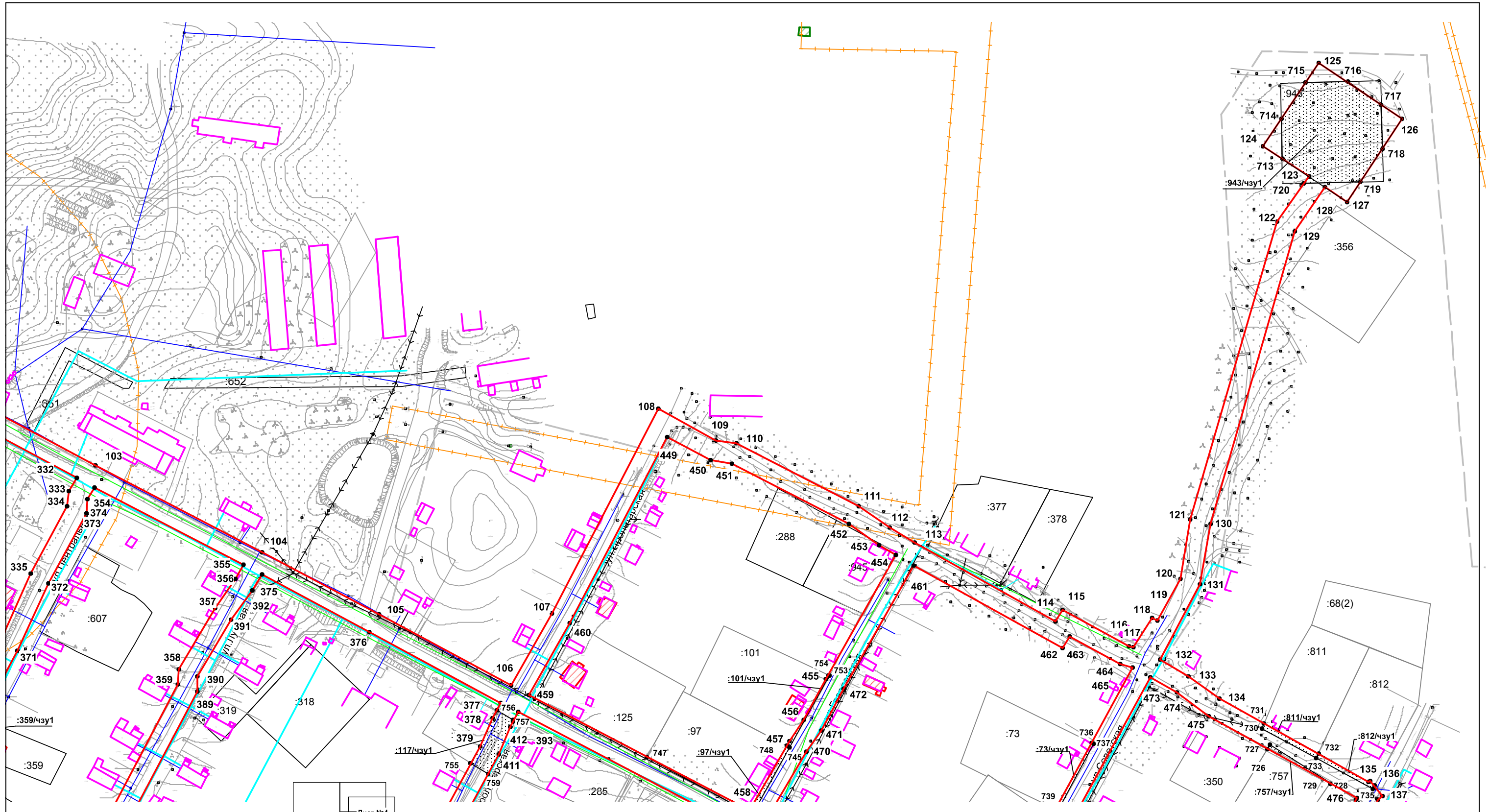
Проект планировки с проектом межевания территории для строительства линейного объекта:  
 Строительство системы водоснабжения с бурением скважины и устройством станции водоподготовки в д. Шеровичи Руднянского района Смоленской области



Лист №3

						Проект планировки территории			
Изм.	Кол.Уч	Лист	№док.	Подп.	Дата	Чертеж межевания	Стадия	Лист	Листов
							ПП		
							ООО «Землемер»		
						М 1:2000			

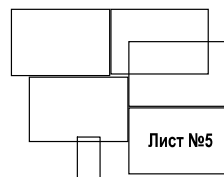
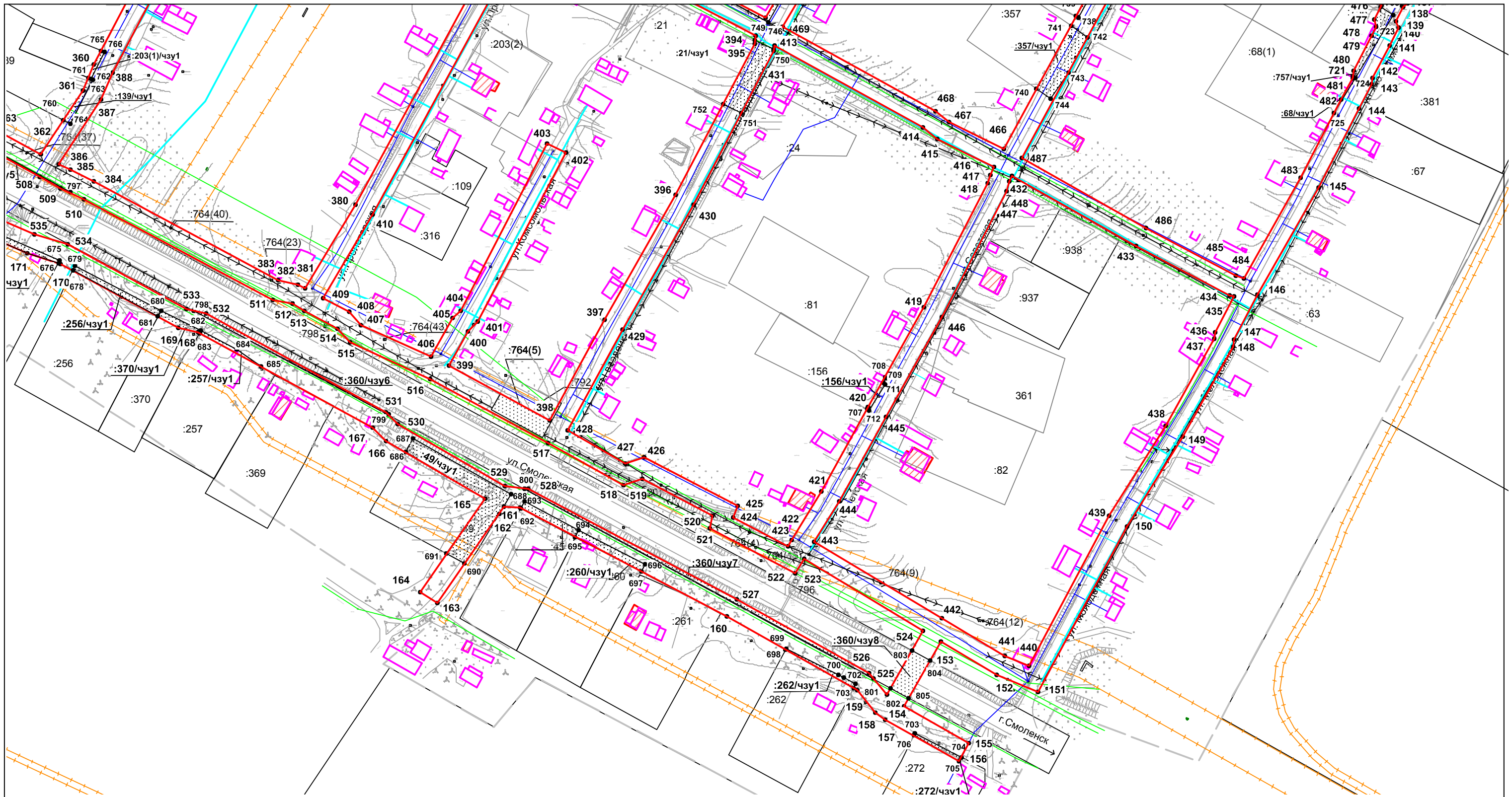
Проект планировки с проектом межевания территории для строительства линейного объекта:  
Строительство системы водоснабжения с бурением скважины и устройством станции водоподготовки в д. Шеровичи Руднянского района Смоленской области



Лист №4

						Проект планировки территории			
Изм.	Кол.Уч	Лист	№док.	Подп.	Дата	Чертеж межевания	Стадия	Лист	Листов
							ПП		
							ООО «Землемер»		
Кад. Инж.	Пестерева Г.В.					М 1:2000			

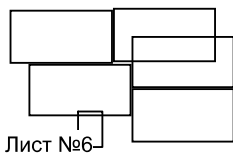
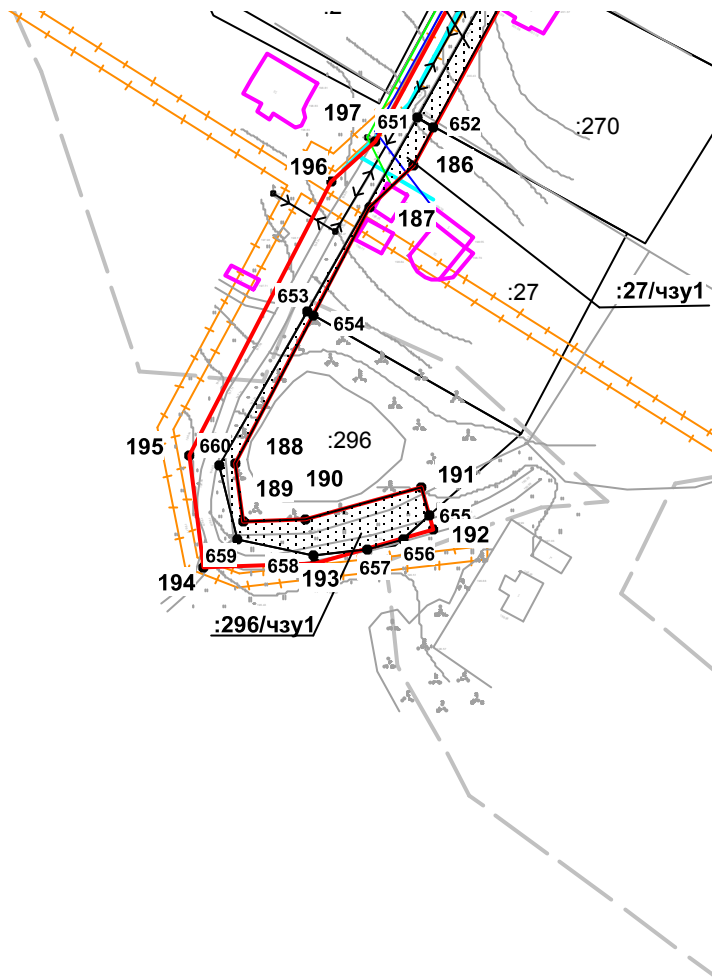
Проект планировки с проектом межевания территории для строительства линейного объекта:  
Строительство системы водоснабжения с бурением скважины и устройством станции водоподготовки в д. Шеровичи Руднянского района Смоленской области



Лист №5

						Проект планировки территории			
Изм.	Кол.Уч	Лист	№док.	Подп.	Дата	Чертеж межевания	Стадия	Лист	Листов
	Директор	Павлов Б.В.					ПП		
	Кад. Инж.	Пестерева Г.В					М 1:2000	ООО «Землемер»	

**Проект планировки с проектом межевания территории для строительства линейного объекта:  
Строительство системы водоснабжения с бурением скважины и устройством станции водоподготовки в д. Шеровичи  
Руднянского района Смоленской области**



Лист №6

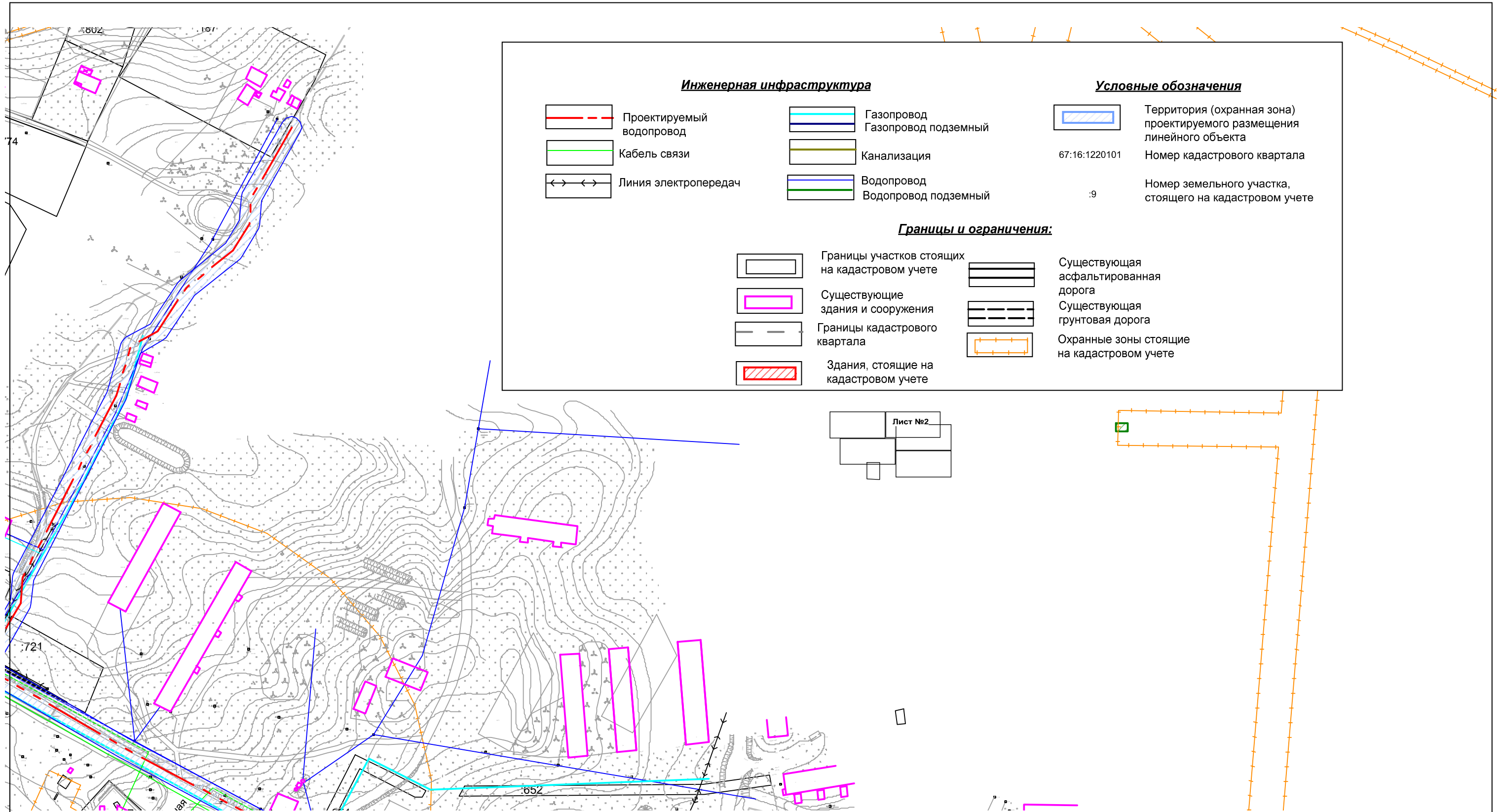
						<b>Проект планировки территории</b>				
Изм.	Кол. Уч	Лист	№ док.	Подп.	Дата					
Директор		Павлов Б.В.				Чертеж межевания		Стадия	Лист	Листов
						М 1:2000		ПП		
Кад. Инж.		Тестерева Г.В.				ООО «Землемер»				

## **Материалы по обоснованию межевания территории**





**Проект планировки с проектом межевания территории для строительства линейного объекта:  
Строительство системы водоснабжения с бурением скважины и устройством станции водоподготовки в д. Шеровичи Руднянского района Смоленской области**

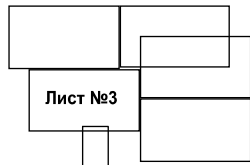
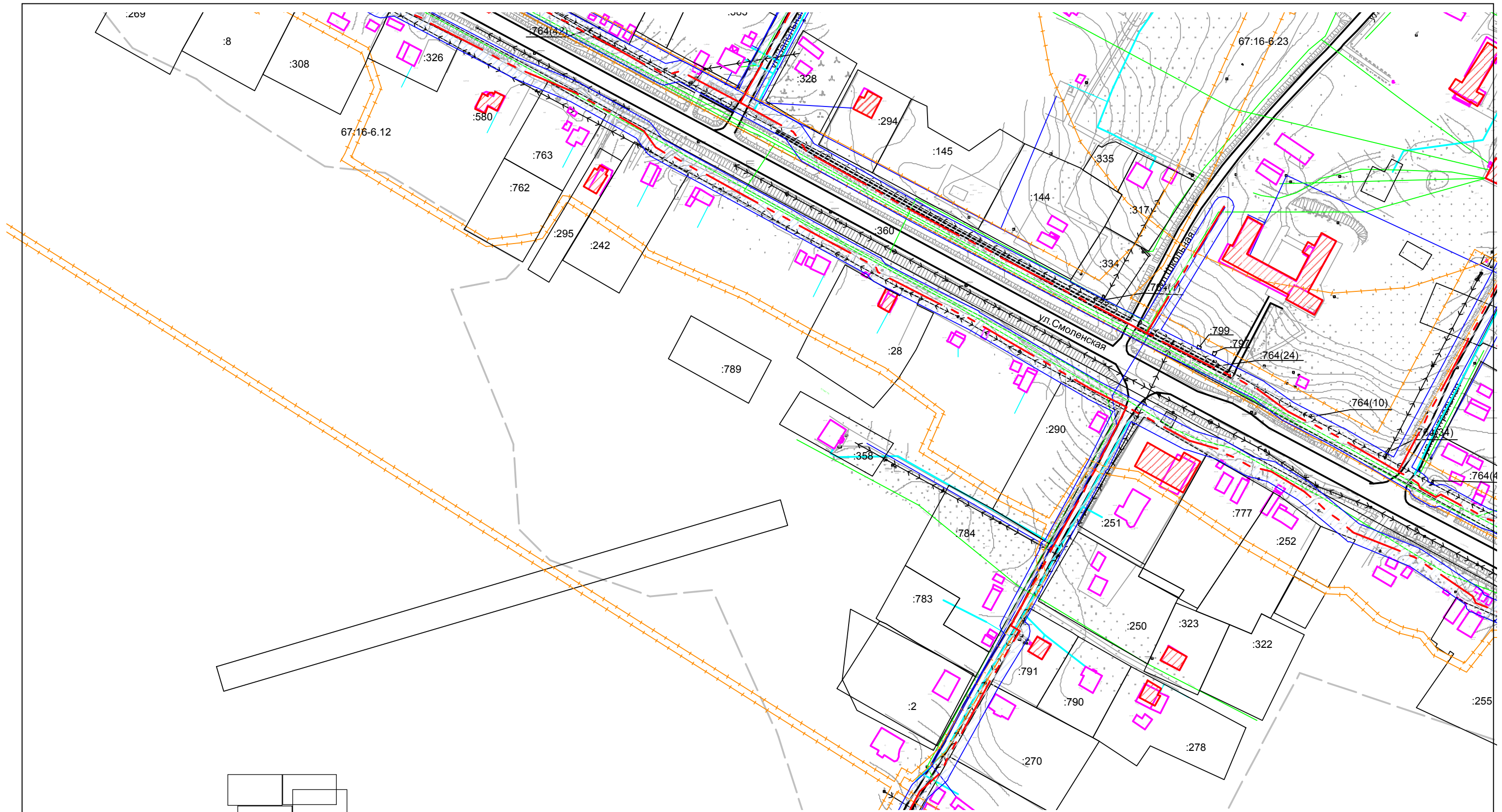


<b>Инженерная инфраструктура</b>		<b>Условные обозначения</b>	
	Проектируемый водопровод		Газопровод
	Кабель связи		Газопровод подземный
	Линия электропередач		Канализация
			Водопровод
			Водопровод подземный
			Территория (охранная зона) проектируемого размещения линейного объекта
		67:16:1220101	Номер кадастрового квартала
		:9	Номер земельного участка, стоящего на кадастровом учете
<b>Границы и ограничения:</b>			
	Границы участков стоящих на кадастровом учете		Существующая асфальтированная дорога
	Существующие здания и сооружения		Существующая грунтовая дорога
	Границы кадастрового квартала		Охранные зоны стоящие на кадастровом учете
	Здания, стоящие на кадастровом учете		

Лист №2

Проект планировки территории					
Изм.	Кол. Уч.	Лист	№ док.	Подп.	Дата
		Павлов Б.В.			
		Пестерева Г.В.			
Схема границ зон с особыми условиями использования территории. Схема местоположения объектов капитального строительства. Схема существующих земельных участков М 1:2000				Стадия	Лист
				ПП	
				ООО «Землемер»	

**Проект планировки с проектом межевания территории для строительства линейного объекта:  
Строительство системы водоснабжения с бурением скважины и устройством станции водоподготовки в д. Шеровичи Руднянского района Смоленской области**



Лист №3

Проект планировки территории						Стадия	Лист	Листов
Изм.	Кол. Уч.	Лист	№ док.	Подп.	Дата	ПП		
Директор		Павлов Б.В.						
Кад. Инж.		Пестерева Г.В.				ООО «Землемер»		
Схема границ зон с особыми условиями использования территории. Схема местоположения объектов капитального строительства. Схема существующих земельных участков М 1:2000								



Проект планировки с проектом межевания территории для строительства линейного объекта:  
Строительство системы водоснабжения с бурением скважины и устройством станции водоподготовки в д. Шеровичи Руднянского района Смоленской области



Лист №5

						Проект планировки территории			
Изм.	Кол. Уч.	Лист	№ док.	Подп.	Дата	Схема границ зон с особыми условиями использования территории. Схема местоположения объектов капитального строительства. Схема существующих земельных участков М 1:2000	Стадия	Лист	Листов
Директор		Павлов Б.В.					ПП		
Кад. Инж.		Пестерева Г.В.					ООО «Землемер»		

